

## Gegevens opvraging

Ordernummer:	O2025-0211936	Datum opzoeking:	27/02/2025
Referentienummer:	Schipstraat 8-1	Zoekdata:	24130B0057/00W002
Perceel:	24130B0057/00W002		

## Resultaat opvraging perceel gelegen in Zoutleeuw afdeling ZOUTLEEUEW 1 AFD, sectie B met perceelnummer 0057/00W002 [24130B0057/00W002]

### Informatievraag: Beschermd onroerend erfgoed (Met juridische gevolgen)






#### Indicatieve kaartweergave



#### Resultaat

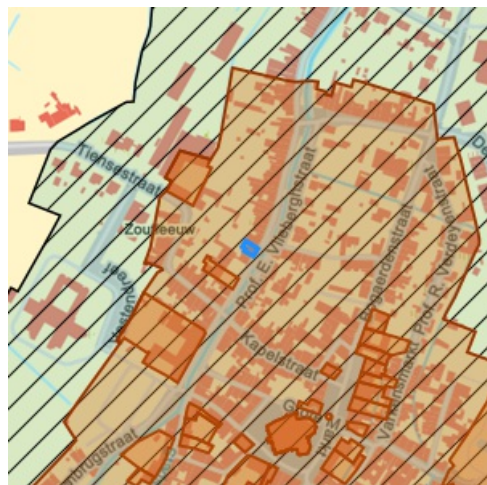
- **Stadskern Zoutleeuw:** (detail zie bijlage)

#### Legende

- |   |  |
|---|--|
|  Cultuurhistorische landschappen |  Monumenten     |
|  Archeologische sites            |  Overgangszones |
|  Stads- en dorpsgezichten        |  |

### Informatievraag: Vastgestelde inventaris onroerend erfgoed (Met juridische gevolgen)

#### Indicatieve kaartweergave



#### Resultaat

- **Historische stadskern van Zoutleeuw:** (detail zie bijlage)
- **Stadskern Zoutleeuw:** (detail zie bijlage)

#### Legende

- |  |   |
|--|---|
|  Landschapsatlas        |  Archeologische zones |
|  Landschapelijk erfgoed |  Bouwkundig erfgoed   |

### Informatievraag: Erfgoedlandschap (Met juridische gevolgen)

#### Indicatieve kaartweergave



#### Resultaat

- Het onroerend goed is niet opgenomen in het erfgoedlandschap

#### Legende

- Landschapelijk erfgoed

### Informatievraag: Unesco werelderfgoed (Met juridische gevolgen)

#### Indicatieve kaartweergave



#### Resultaat

- Parochiekerk Sint-Leonardus: buffer: (detail zie bijlage)

#### Legende

- Bufferzones
- Kernzones

### Informatievraag: Gebieden geen archeologie (Met juridische gevolgen)

#### Indicatieve kaartweergave



#### Resultaat

- Het onroerend erfgoed is niet opgenomen in gebieden waar geen archeologisch erfgoed te verwachten valt

#### Legende

- Gewestelijk
- Gemeentelijk

### Informatievraag: Erfgoed plannen (Met juridische gevolgen)

#### Indicatieve kaartweergave



#### Resultaat

- Het onroerend goed heeft geen erfgoed plannen

#### Legende

- Beheersplannen
- Onroerenderfgoedrichtplannen

### Informatievraag: Wetenschappelijke inventaris onroerend erfgoed (Aanvullend overzicht)

#### Indicatieve kaartweergave



#### Resultaat

- **Historische stadskern van Zoutleeuw:** Archeologisch (detail zie bijlage)
- **Stadskern Zoutleeuw:** Bouwkundig (detail zie bijlage)
- **Valleien van de Grote en Kleine Gete:** Landschappelijk (detail zie bijlage)

#### Legende

- Archeologische erfgoed elementen
- Archeologische erfgoed gehelen
- Bouwkundig erfgoed elementen
- Landschappelijk erfgoed elementen
- Landschappelijk erfgoed gehelen

### Informatievraag: Archeologienota's (Aanvullend overzicht)

#### Indicatieve kaartweergave



#### Resultaat

- Het onroerend goed heeft geen goedgekeurde archeologienota's

#### Legende

- Archeologienota's



## Informatievraag: Eindverslag archeologie (Aanvullend overzicht)

### Indicatieve kaartweergave



#### Resultaat

- Het onroerend goed heeft geen eindverslagen van archeologisch onderzoek

#### Legende

 Eindverslag archeologie

## Welke informatie kan u terugvinden in dit uittreksel?

### **Beschermd onroerend erfgoed**

De minister bevoegd voor onroerend erfgoed kan een goed beschermen als het door de erfgoedwaarden van algemeen belang is. Het moet minimaal in de staat blijven waarin het zich bevond op het moment van de bescherming.

Is het onroerend goed beschermd, dan gelden er verschillende specifieke juridische (per monument, stads- of dorpsgezicht of cultuurhistorisch landschap) gevolgen om het behoud ervan te garanderen. Bovendien kan je beroep doen op verschillende vormen van financiële ondersteuning.

Er zijn vier mogelijke vormen van bescherming: een beschermd monument, een beschermd cultuurhistorisch landschap, een beschermd stads- of dorpsgezicht en een beschermde archeologische site. Binnen elk van deze statuten is het mogelijk om een overgangszone in te stellen. Zo'n zone ondersteunt de erfgoedwaarden van het beschermde goed.

### **Vastgesteld onroerend erfgoed**

De vaststelling van een inventaris is één van de instrumenten die de Vlaamse overheid kan inzetten om onroerend erfgoed te behouden. Hiermee bevestigt de bevoegde minister dat alle erfgoeditems op een vastgestelde lijst erfgoedwaarde bezitten en nog altijd bewaard zijn. Bij een vastgesteld item moet de overheid, eigenaar of beheerder rekening houden met rechtsgevolgen. De rechtsgevolgen zijn minder uitgebreid dan bij een beschermd erfgoed. Bovendien gelden voor alle vastgesteld bouwkundig en landschappelijk erfgoed in Vlaanderen eenzelfde set rechtsgevolgen.

Het onroerenderfgoeddecreet voorziet bevoegdheid voor steden en gemeenten voor het inventariseren van bouwkundig en landschappelijk erfgoed. De Vlaamse overheid inventariseert het archeologisch erfgoed, varend erfgoed en de landschappelijke gehelen (Landschapsatlas).

### **Erfgoedlandschap**

Anders dan bij een bescherming of vaststelling van een onroerend goed verloopt de procedure van een erfgoedlandschap via de regelgeving Ruimtelijke Ordening. Als er voor een gebied een RUP wordt opgemaakt, kan de plannende overheid (gemeente, provincie of Vlaanderen) ervoor kiezen om hier ook een erfgoedlandschap in af te bakenen. Zo kunnen er stedenbouwkundige voorschriften gekoppeld worden aan het erfgoedlandschap waarmee ingezet wordt op erfgoedzorg. Wordt je goed erfgoedlandschap, moet je rekening houden met zorgplicht.

### **Unesco werelderfgoed**

De Werelderfgoedconventie van 1972 betracht cultureel en natuurlijk erfgoed dat van unieke en universele waarde is voor de mensheid, te bewaren en te ontsluiten voor toekomstige generaties. Meer dan 190 lidstaten hebben deze Conventie ondertekend. België is sinds 1996 ook partij bij het Werelderfgoedverdrag. Zowel cultureel als natuurlijk erfgoed, als erfgoed dat daarvan een gecombineerde vorm is, kan voor de Werelderfgoedlijst worden voorgedragen. Vlaanderen telt momenteel zeven beschermingen op de Werelderfgoedlijst: een serie van 13 begijnhoven en van 26 belforten, het atelier Plantin-Moretus, de woning Giuette, de volledige Brugse binnenstad, het Zoniënwoud, de Wortel-Kolonie en begraafplaatsen en herdenkingssites van WO I.

### **Gebieden geen archeologie**

De kaart wordt sinds 2016 periodiek vastgesteld door het agentschap. Op die manier kunnen percelen of gebieden die beantwoorden aan de criteria voor opname op korte termijn op de kaart opgenomen worden. Dit geeft bouwheren, verkavelaars en ontwikkelaars met plannen voor dergelijke percelen de mogelijkheid om vrijgesteld te worden van een archeologisch vooronderzoek, zonder vertraging en bijkomende kosten.

### **Plannen**

Een goedgekeurd beheersplan legt geen actieve verplichtingen op. Het is en blijft een geconcretiseerde beheersvisie voor een erfgoedplaats. Toch heeft het document in zekere mate een 'dwingend' kader waarbinnen je moet blijven: als je werken wil uitvoeren, moeten ze stroken met de beheersdoelstellingen uit het beheersplan. Zijn de beheersdoelstellingen niet meer passend, dan kan je een aanpassing van het beheersplan aanvragen of een nieuw beheersplan opmaken. De geldigheidsduur van een plan is 24 jaar. In bepaalde gevallen heb je een goedgekeurd beheersplan nodig om een erfgoedpremie aan te vragen.

### **Geïntervieweerd wetenschappelijk onroerend erfgoed**

Het agentschap Onroerend Erfgoed heeft de expliciete opdracht om al het waardevolle onroerend erfgoed in Vlaanderen te inventariseren. Door de jaren heen zijn er meerdere wetenschappelijke inventarissen opgemaakt over bouwkundig, landschappelijk en archeologisch erfgoed.

Geïntervieweerd onroerend erfgoed is opgenomen in een wetenschappelijke inventaris. Zo'n opname heeft geen rechtsgevolgen. Het goed wordt enkel beschreven en gedocumenteerd.

### **Archeologienota's en nota's**

Een bouwheer is in bepaalde gevallen verplicht om een archeologienota toe te voegen aan een vergunningsaanvraag. Hij stelt daarvoor een erkend archeoloog aan om een archeologisch vooronderzoek uit te voeren en een archeologienota op te stellen. Of je verplicht bent een archeologienota toe te voegen aan je vergunningsaanvraag is onder meer afhankelijk van: oppervlakte perceel en bodemingreep, ruimtelijke bestemming van perceel en of het terrein zich situeert in een beschermde archeologische site, in een vastgestelde archeologische zone of in een gebied waar geen archeologisch erfgoed te verwachten valt.

### **Eindverslag archeologisch onderzoek**

Bij bouw- of verkavelingsprojecten maakt een erkend archeoloog verschillende verslagen op om archeologisch erfgoed te documenteren. De bouwheer moet aangeven of er archeologisch erfgoed op het terrein wordt verwacht en hoe hiermee zal worden omgegaan. Een vooronderzoek resulteert in een archeologienota of een nota bij een uitgesteld vooronderzoek. Als uit het vooronderzoek blijkt dat een archeologische site verder onderzocht moet worden, volgt een opgraving, uitgevoerd door een erkend archeoloog. Binnen twee maanden na het veldwerk maakt de archeoloog een archeologierapport met voorlopige bevindingen, dat aantoont dat het werk op het terrein is voltooid en de bouwwerkzaamheden kunnen beginnen. Het definitieve eindverslag, met alle onderzoeksresultaten, wordt binnen twee jaar na de opgraving bezorgd.

### **Wetgeving**

Decreet van 12 juli 2013 betreffende het onroerend erfgoed, gewijzigd bij het decreet van 4 april 2014 (Belgisch Staatsblad 17 oktober 2013 en 15 april 2014). Besluit van de Vlaamse Regering betreffende de uitvoering van het Onroerenderfgoeddecreet van 12 juli 2013.

### **Meer info**

[www.onroenderfgoed.be](http://www.onroenderfgoed.be)

### **Bron vastgoedinfo**

Deze opvraging bevat overheidsinformatie verkregen van het Agentschap Onroerend Erfgoed, Koning Albert-II-Laan 19, bus 5, 1210 Brussel en Informatie Vlaanderen, Havenlaan 88, 1000 Brussel wat betreft het Grootschalig Referentie Bestand Vlaanderen (GRB).

*Document gegenereerd op basis van de gegevens ontvangen van het Agentschap Onroerend erfgoed via de ORIS webservices.*

CIB vlaanderen vzw - Kortrijksesteenweg 1005 - 9000 Gent  
0425.043.508 - [vastgoedinfo@vastgoedloket.be](mailto:vastgoedinfo@vastgoedloket.be)

# Bijlage

## Informatieaanvraag Onroerend erfgoed

(Referentienummer: Schipstraat 8-1)

# Resultaat opvraging perceel gelegen in Zoutleeuw afdeling ZOUTLEEUW 1 AFD, sectie B met perceelnummer 0057/00W002 [24130B0057/00W002]

## Beschermd onroerend erfgoed

### Beschermd stads- of dorpsgezicht, intrinsiek: Stads-kern Zoutleeuw

Beschermd stads- of dorpsgezicht, intrinsiek

#### Beknopte karakterisering

**Typologies** burgerhuizen, hoeven, lakenhallen, parochiekerken, pastorieën, refugiehuizen, stadhuizen, stadswoningen, villa's (bouwkundig erfgoed), waterpompen, openbare pleinen, verharde wegen

#### Beschrijving

De bescherming als stadsgezicht omvat de stads-kern van Zoutleeuw. De gevels die zich op de grens van de afbakening bevinden en waarvan de rest van het gebouw buiten de afbakening ligt, maken in dit geval geen deel uit van de bescherming. Op 18 oktober 1973 werd de onmiddellijke omgeving van de Grote Markt reeds als landschap beschermd.

De historische stads-kern van Zoutleeuw met bewaard middeleeuws stratenpatroon, getypeerd door de ligging aan de Kleine Gete. Door de stadsbrand van 1713 dateren de meeste woningen van na die periode, met enkele bewaarde oudere gebouwen.

#### Historiek

Zoutleeuw, het kleine stadje tussen Tienen en Sint-Truiden op de oostgrens van Brabant, is vooral bekend om de fraaie gotische Sint-Leonarduskerk (13de-16de eeuw) met haar rijke kunstschaten en het vroeg 16de-eeuwse stadhuis van Rombout Keldermans, beide op de Grote Markt. De omvang van dit plein, de vroegere "Corenmerck" en de rijke bebouwing getuigen van een vroegere welstand. Het belang van Zoutleeuw tijdens de middeleeuwen situeerde zich zowel op het politieke, commerciële als militaire vlak. Samen met Brussel en Leuven behoorde Zoutleeuw tot de zeven vrije steden van het hertogdom Brabant, met vertegenwoordiging in de staten van Brabant. Door haar ligging aan de Kleine Gete, die sinds de 12de eeuw bevaarbaar was, en aan de oude handelsweg Keulen - Bavai ontwikkelde de stad zich tot een belangrijk handels- en transitcentrum. Tenslotte was Zoutleeuw, met haar stevige omwalling van strategisch belang als vooruitgeschoven verdedigingspost op de oostgrens van het hertogdom Brabant. Naar verluidt gaat haar oorsprong terug tot een pre-Romeinse vestiging op de "Casteelberghe", ten noordoosten van de stad, waarvan enkel een litteken in het landschap is bewaard.

In de loop van de 11de eeuw kwam Zoutleeuw in het bezit van de graven van Leuven, die circa 1106 een eerste omwalling lieten optrekken. Daarvan zijn de toren van de Sint-Truidenpoort naast het stadhuis en de achtergevel van de halle vrijwel de enige restanten. Vanaf 1330 werd gebouwd aan een grotere omwalling, met aanpassingswerken in 1507 en 1552. Een muurfragment is bewaard in de omheiningmuur van het oud gasthuis (1846) aan de Gete. In de periode 1671- 1679 werden op last van de centrale regering indrukwekkende fortificaties uitgevoerd volgens de principes van het gebastioneerd vestigingsstelsel. Ten zuiden van de stad verrees een vierkante citadel waarvoor het gehucht Ophem volledig werd onteigend. De resten van deze zogenaamde bolwerken ten zuidwesten van de stad zijn beschermd als dorpsgezicht.

Vanaf de 13de eeuw ontstond een bloeiende handel in producten zoals zout, haring, rogge, hout en steenkool. De belangrijkste lokale nijverheid was de lakenweverij. De eerste lakenhalle dateert van circa 1316. Binnen haar omwalling telde Zoutleeuw verschillende kloosters die de maatregelen van Jozef II (1783-1787) en de Franse regering (1797) niet zouden overleven: de priorij van Scholierendal (1236), het Bogaardenklooster (circa 1290), Mariëndal of Bethanië (1484), het Elisabethklooster der Grauwzusters (16de eeuw) en het Begijnhof (voor 1260). Slechts enkele instellingen lieten materiële sporen na waaronder het Bethanië-klooster, de hoeve van Scholierendal (17de eeuw) en het voormalig refugiehuis van de Sint-Jansridders (1786).

De eerste tekenen van economisch verval lieten zich reeds vanaf het einde van de 14de eeuw gevoelen. De zware financiële belasting die een bijna permanente legering van garnizoenen met zich bracht, de economische recessie tijdens de 15de eeuw, de daaropvolgende godsdienstoorlogen en de Europese conflicten onder Lodewijk XIV veroorzaakten een aanzienlijke verarming van de stad, die bovendien in 1676, 1693 en 1713 zwaar door brand werd geteisterd. Door de verzanding van de Gete in de 16de eeuw en de aanleg circa 1750 van de nieuwe steenweg Tienen – Sint-Truiden, die Zoutleeuw niet aandeed, werd de stad bovendien commercieel volledig geïsoleerd. Van een bloeiend en welvarend handelscentrum evolueerde Zoutleeuw tot een klein regionaal centrum met landbouw als hoofdactiviteit. Zoutleeuw bleef echter de rang van stad behouden.

#### Beschrijving

Zoutleeuw is grotendeels uitgebouwd op de rechteroever van de Kleine Gete, waarvan de loop bepalend was voor de enigszins langgerekte structuur. Uit een vergelijking van het stadsplan van Deventer (circa 1560) en de Ferrariskaart (1771-79) met de huidige



toestand blijkt dat de middeleeuwse structuur met smal en bochtig tracé en verspringende bouwlijn, omzeggens niet is gewijzigd. Schematisch kan het stratenpatroon herleid worden tot twee parallelle straten links en rechts van de Gete, en een derde meer oostelijk gelegen straat met een verbreding ter hoogte van de Grote Markt, waar zich de Sint-Leonarduskerk en het stadhuis bevinden. Deze drie hoofdaders worden onderling verbonden door korte dwarsstraten die, vertrekkende van de Grote Markt, rechtstreeks naar de Gete leiden.

Vanzelfsprekend wordt het stadsbeeld landschappelijk getypeerd door de loop van de Kleine Gete met haar kalkzandsteen en kwartsiet versterkte oevers en gietijzeren afsluiting. Enkel de Schipplaats (nu Prins Leopoldplein) en de Schipstraat verwijzen naar de vroegere havenfunctie. De oude watermolen op de Gete, de Viermolen is volledig ontmanteld. De langgerekte Grote Markt is het enige plein binnen de stad. De Groenplaats, aan de noordzijde van de Sint-Leonarduskerk, is in feite het vroegere kerkhof dat in 1865 werd verwijderd, terwijl de pleinvormige verbreding in de begijnhofstraat verwijst naar het op enkele sterk verbouwde huizen na, verdwenen begijnhof.

Tot op heden bleef de stad vrijwel gespaard van schaal vergrotende ingrepen. De bebouwing bestaat overwegend uit meestal twee bouwlagen tellende rijwoningen met daarnaast een viertal hoeves. De best bewaarde historische woningen dateren van na de grote brand van 1713. Oudere, uit de 16de- of 17de eeuw daterende woningen bleven meestal slechts in sterk verbouwde vorm bewaard. Terwijl de structuur van de eigenlijke binnenstad vrijwel onaangetast bleef, werd de zuid en zuidoostelijke stadsrand ingrijpend gewijzigd met de aanleg van de citadel in 1671-1679.

Sinds de aanleg van de steenweg naar Dormaal (nu Stationsstraat) in 1844 en de spoorverbinding Tienen-Tongeren in 1878, inmiddels gedesaffecteerd, ontwikkelde er zich een nieuwe wijk. Deze "Stationswijk" wordt getypeerd door een vijftal circa 1870 gebouwde villa's van plaatselijke notabelen, zoals de villa van de vrederechter Corswarem, van notaris Van Goidtshoven en van vrederechter Pierco.

Wat Zoutleeuw vooral typeert is het hybride karakter - een stad met de proporties en op sommige plaatsen zelfs het uitzicht van een dorp - met enerzijds een sterke bebouwingsconcentratie met smalle percellering in het centrum en anderzijds een grotere openheid met verspreide bebouwing, zelfs enkele hoeves, naar de periferie toe. Dit landelijk karakter komt nog sterk tot uiting in de site van het voormalige Bethaniëklooster: een met meidoornhagen omzoomde weide met verspreide relictten van een hoogstamboomgaard en een bouwvallige 19de-eeuwse schuur gebouwd met de restanten van het Bethaniëklooster.

## Bibliografie

- Archief Onroerend Erfgoed Vlaams-Brabant, dossiernummer DB000049, stadskern met 16 monumenten, beschermingsdossier (G. Paesmans, 1993).
- GALIEZ A., LANG K.N., MAES M., OUDATZI K. 1994: *Bethania Barn and Field in Zoutleeuw, Past and Future*, Integrated Project Work 3, Centre for the Conservation of Historic Towns and buildings, K.U. Leuven, Leuven.

## Waarden

De stadskern is beschermd als stadsgezicht omwille van het algemeen belang gevormd door de:

**historische, in casu *architectuurhistorische* waarde**

## Waarden

De stadskern is beschermd als stadsgezicht omwille van het algemeen belang gevormd door de:

### Historische waarde

**in casu *architectuurhistorische* waarde**

Is de aanduiding van

- **3 Sluizenweg, Achter de Kapel, Beekstraat, Begijnhofstraat, Bethaniastraat, Bogaerdenstraat, Dr. R. Lowetstraat, Groenplaats, Grote Markt, Hekstraat, Kanonstraat, Kapelstraat, Kloosterstraat, Koepoortstraat, Pottekaasstraat, Predikherenstraat, Prins Leopoldplaats, Prof. E. Vlieberghstraat, Prof. R. Verdeyenstraat, Ridderstraat, Rijkswachtstraat, Schipstraat, Sint-Truidensesteenweg, Sint-Truidensestraat, Stationsstraat, Tiensestraat, Varkensmarkt, Vincent Betsstraat, Vleesstraat (Zoutleeuw)** De historische stadskern van Zoutleeuw, met bewaard middeleeuws stratenpatroon, getypeerd door de ligging aan de Kleine Gete. Door de stadsbrand van 1713 dateren de meeste woningen van na die periode, met enkele bewaarde oudere gebouwen.

Is de omvattende aanduiding van

- **Grote Markt (Zoutleeuw)** Arduinen pomp in classicistische stijl.
- **Bogaerdenstraat 2, 2A (Zoutleeuw)** Aan de straat gelegen boerenburgerhuis uit de tweede helft van de 18de eeuw.
- **Sint-Truidensestraat 6 (Zoutleeuw)** Boerenhuis in bak- en zandsteenbouw, twee verdiepingen met inrijpoort, uit de tweede helft van de 18de eeuw.
- **Grote Markt 1 (Zoutleeuw)** Twee verdiepingen hoog gebouw afgedekt met zadeldak, uit einde 18de eeuw maar vermoedelijk aangepast gedurende de 19de eeuw.

- **Grote Markt 3 (Zoutleeuw)** Burgerhuis met kern uit de 18de eeuw, verbouwd en voorzien van een nieuwe voorgevel tijdens de 19de eeuw.
- **Grote Markt 18-19 (Zoutleeuw)** Vroeger slechts één huis in traditionele bak- en zandsteenstijl. Twee verdiepingen afgedekt met een zadeldak; zijmuren voorzien van schouderstukken.
- **Grote Markt 29 (Zoutleeuw)** Burgerhuis van twee verdiepingen hoog, met classicistische inslag, daterend uit einde 18de eeuw.
- **Begijnhofstraat 1 (Zoutleeuw)** Bak- en zandstenen woning van twee verdiepingen, uit het vierde kwart van de 18de eeuw.
- **Begijnhofstraat 3 (Zoutleeuw)** Bak- en zandstenen rijhuis van twee verdiepingen, uit de tweede helft van de 18de eeuw.
- **Begijnhofstraat 5 (Zoutleeuw)** Woning met twee verdiepingen, baksteenbouw met gebruik van zandsteen, uit einde 18de eeuw.
- **Schipstraat 3 (Zoutleeuw)** Woonhuis uit einde 18de of begin 19de eeuw.
- **Grote Markt 12 (Zoutleeuw)** Dwarshuis met trapgevel met drie verdiepingen, in traditionele stijl uit de 17de eeuw of 16de eeuw.
- **Grote Markt 20 (Zoutleeuw)** Traditioneel bak- en zandstenen woning met plint in grote breuksteen, volledig aangepast in 1763.
- **Begijnhofstraat 6, 6A (Zoutleeuw)** Enkelhuis in bak- en zandsteenbouw met twee verdiepingen, uit de tweede helft van de 18de eeuw, poortgebouwtje met korfbooginrijpoort.
- **Grote Markt 23 (Zoutleeuw)** Merkwaardig renaissancegebouw opgetrokken uit bak- en zandsteen, voorheen gedateerd 157(1) door middel van muurankers in geveltop.
- **Grote Markt 21-22 (Zoutleeuw)** Twee woningen met twee verdiepingen in bak- en zandsteenbouw, voorgevel uit de tweede helft van de 18de eeuw.
- **Prins Leopoldplaats 3 (Zoutleeuw)** Neoclassicistisch complex door F. Drossart ontworpen in 1846, een 13 traveeën brede straatvleugel met twee kortere dwarsvleugels die een vierkante binnentuin begrenzen.
- **Bogaardenstraat 4 (Zoutleeuw)** Wit en grijs geschilderde gesloten vierkantshoeve uit het derde kwart van de 18e eeuw, in het begin van de Bogaardenstraat, genoemd naar het verdwenen klooster.
- **Begijnhofstraat 20 (Zoutleeuw)** Hoekhuis, voorgevel volledig verbouwd in de 20ste eeuw, 18de-eeuwse achtergevel met zonnewijzer bewaard.
- **Grote Markt 11 (Zoutleeuw)** In zijn huidige vorm ruim gotisch langsgebouw met twee verdiepingen, steil zadeldak en zijtrapgevel, uit het tweede kwart van de 14de eeuw.
- **Grote Markt (Zoutleeuw)** Fraai gotisch geheel met gevel met twee torens, de werken werden aangevat rond 1231.
- **Grote Markt 2 (Zoutleeuw)** Imposante half vrijstaande neoclassicistische pastorie, opgetrokken in 1840.
- **Tiensestraat 26 (Zoutleeuw)** Bakstenen volume met twee bouwlagen onder mansardedak met kleine dakkapel, blauwe hardstenen korfboogpoort waarboven een breed rondboogvenster.
- **Ridderstraat 1 (Zoutleeuw)** Dubbelhuis met twee verdiepingen, baksteenbouw verlevendigd met arduin en sokkel van kwartsiet-breuksteen, gedagtekend 1786.
- **Ridderstraat 14 (Zoutleeuw)** Rijhuis uit het vierde kwart van de 18de eeuw. Rechthoekige vensters met vlakke, zandstenen omlijstingen gemarkeerd door een uitstekende sluitsteen. Latere wijzigingen.
- **Ridderstraat 35 (Zoutleeuw)** Rondbooginrijpoort met zandstenen omlijsting en geprofileerde druiplijst uit 17de-18de eeuw.
- **Grote Markt (Zoutleeuw)** Eerste gotisch stadhuis uit 1359, ingebouwd tussen het broodhuis en de Sint-Truidenpoort.
- **Begijnhofstraat 8 (Zoutleeuw)** Woning met twee verdiepingen en zijtrapgevels uit de 17de eeuw.
- **Grote Markt 15-16, 17 (Zoutleeuw)** Oorspronkelijk één huis, heden onderverdeeld in drie woningen en grondig gewijzigd.
- **Stationsstraat (Zoutleeuw)** Bij het binnenkomen van de stad, aan de linkerzijde van de Stationsstraat, bevindt zich het enige overblijfsel van het voormalige Bethaniaklooster in de vorm van een 18-eeuwse stalvleugel.
- **Begijnhofstraat 24 (Zoutleeuw)** Steekboogdeur uit de tweede helft van de 18de eeuw voorzien van een vlakke omlijsting van zandsteen met weinig uitstekende en door middel van ijzeren ankers bevestigde sluitsteen.
- **Ridderstraat 16 (Zoutleeuw)** Langshuis met twee verdiepingen in traditionele bak- en zandsteenstijl (17de eeuw). Wigvormig ontlastingssysteem en geprofileerde, doorlopende waterlijst boven de voormalige kruisvensters van de bovenverdieping.
- **Stationsstraat 1 (Zoutleeuw)** In 1876 gebouwde neo-Vlaamserenaissance villa, naar ontwerp van architect Louis Van Arenbergh, aan de steenweg naar Dormaal en de voormalige spoorlijn Tienen - Tongeren. De villa wordt omgeven door een landschappelijk park van 77,5 are, oorspronkelijk 70 are, met een tot vijver omgevormd gedeelte van de buitengracht van de oude stadsvest. Achter in de tuin, tegen de muur aan de Sint-Truidensesteenweg bevindt zich een koetshuis met aanpalende paardenstal.
- **Vincent Betsstraat 15 (Zoutleeuw)** Villa, in 1889 gebouwd door notaris Gustave Fineau aan de oostrand van de stad. De bijhorende conciërgewoning is opgetrokken op de muurresten van de 'Kruittoren', de enige stadstoren van de rond 1330 gebouwde stadomwalling waarvan bovengrondse resten bewaard bleven. Omgeven door landschappelijk park met vijvertje, circa 1,5 hectare; sinds 1976 openbaar park.
- **Stationsstraat 7 (Zoutleeuw)** Villa met koetshuis, gebouwd in 1879 door notaris Willem Van Goidtsnoven. De sobere architectuur van de villa contrasteert met het speelse karakter van koetshuis, met onder meer een polygonaal torentje met leien spits en een open onderbouw. Omgeven door landschappelijk park van oorspronkelijk 1 hectare 22 are, nadien verkleind tot 94 are, een tot vijver omgevormd gedeelte van de buitengracht van de oude stadsvest; goed bewaard geheel met enkele zeldzame bomen.
- **Prins Leopoldplaats 6 (Zoutleeuw)** Deze voormalige jongensschool uit 1881 werd eind 19de eeuw verbouwd tot vredegerecht naar plannen van Jules Barbier met muurschilderingen, sgraffito, en art-nouveaudetaillering.
- **Achter de Kapel 3, Grote Markt 25 (Zoutleeuw)** Woonhuis afgedekt met zadeldak, zijpuntgevel voorzien van schouderstukken, muurvlechtingen en drie oculi, uit de 18de eeuw.
- **Begijnhofstraat 25 (Zoutleeuw)** Woonhuis met 18de-eeuwse voorgevel met rechthoekige deur met vlakke zandstenen omlijsting.

- **Ridderstraat 12 (Zoutleeuw)** Enkelhuis uit de 18de eeuw, voorgevel gewijzigd en bepleisterd omtrent einde 19de of begin 20ste eeuw.
- **Ridderstraat 22-24 (Zoutleeuw)** Voormalig dwarshuis of gedeelte van complex huis(?) uit de 17de-18de eeuw. Latere wijzigingen.
- **Begijnhofstraat 21-22 (Zoutleeuw)** Gedateerd door middel van muurankers, volledig gewijzigde voorgevelordonnantie.
- **Grote Markt 28 (Zoutleeuw)** Gedateerd 1676 boven aan de gevel (opnieuw gebruikte gevelsteen?).
- **Grote Markt 5-6, 7 (Zoutleeuw)** Woonhuizen uit de 18de eeuw die latere verbouwingen en aanpassingen ondergaan hebben.

## Meer info

- <https://id.erfgoed.net/aanduidingsobjecten/1749>

## Beschermingbesluiten

- [Burgerhuizen, hoeves, gasthuis van de grauwezusters met ommuring, klooster van de dalscholieren: poortgebouw en stadskern van Zoutleeuw - https://id.erfgoed.net/besluiten/2708](https://id.erfgoed.net/besluiten/2708)

Definitieve beschermingsbesluiten

### Vastgestelde archeologische zone: Historische stadskern van Zoutleeuw

Vastgestelde archeologische zone

#### Beknopte karakterisering

**Typologies** [steden](#), [stadsomwallingen](#)

**Datering** [middeleeuwen](#), [nieuwe tijd](#)

#### Beschrijving

De historische stadskern is een immense en complexe archeologische zone die het resultaat is van een eeuwenlange intense bewoning binnen de stedelijke grenzen, meestal een omwalling. De stadsplattegrond kent een cumulatief karakter en verschillende fasen, met een oude nederzettingkern die soms teruggaat op een vroeg- of pre-middeleeuwse aanwezigheid. Voor de afbakening is in eerste instantie gekeken naar het 19de-eeuwse gereduceerde kadaster omdat dit de eerste nauwkeurige kadasterkaart is die nog een tijdsbeeld geeft van voor de industrialisering.

Is de aanduiding van

- **Zoutleeuw (Zoutleeuw)** Deze zone omvat de historische stadskern van Zoutleeuw.

Meer info

- <https://id.erfgoed.net/aanduidingsobjecten/11932>

Beschermingsbesluiten

- [Historische stadskern Zoutleeuw - https://id.erfgoed.net/besluiten/5928](https://id.erfgoed.net/besluiten/5928)  
Vaststellingsbesluiten

### Vastgesteld bouwkundig erfgoed: Stadskern Zoutleeuw

Vastgesteld bouwkundig erfgoed

#### Beknopte karakterisering

**Typologies** [steden](#), [openbare pleinen](#)

#### Beschrijving

De historische stadskern van Zoutleeuw, met bewaard middeleeuws stratenpatroon, getypeerd door de ligging aan de Kleine Gete. Door de stadsbrand van 1713 dateren de meeste woningen van na die periode, met enkele bewaarde oudere gebouwen.

## Waarden

Historische waarde

Ruimtelijk-structurerende waarde

Is de aanduiding van

- **3 Sluizenweg, Achter de Kapel, Beekstraat, Begijnhofstraat, Bethaniastraat, Bogaerdenstraat, Dr. R. Lowetstraat, Groenplaats, Grote Markt, Hekstraat, Kanonstraat, Kapelstraat, Kloosterstraat, Koepoortstraat, Pottakaasstraat, Predikherenstraat, Prins Leopoldplaats, Prof. E. Vlieberghstraat, Prof. R. Verdeyenstraat, Ridderstraat, Rijkswachtstraat, Schipstraat, Sint-Truidensesteenweg, Sint-Truidensestraat, Stationsstraat, Tiensestraat, Varkensmarkt, Vincent Betsstraat, Vleesstraat (Zoutleeuw)** De historische stadskern van Zoutleeuw, met bewaard middeleeuws stratenpatroon, getypeerd door de ligging aan de Kleine Gete. Door de stadsbrand van 1713 dateren de meeste woningen van na die periode, met enkele bewaarde oudere gebouwen.

## Is de omvattende aanduiding van

- **Grote Markt (Zoutleeuw)** Arduinen pomp in classicistische stijl.
- **Bogaerdenstraat 2, 2A (Zoutleeuw)** Aan de straat gelegen boerenburgerhuis uit de tweede helft van de 18de eeuw.
- **Sint-Truidensestraat 6 (Zoutleeuw)** Boerenhuis in bak- en zandsteenbouw, twee verdiepingen met inrijpoort, uit de tweede helft van de 18de eeuw.
- **Schipstraat 3 (Zoutleeuw)** Woonhuis uit einde 18de of begin 19de eeuw.
- **Begijnhofstraat 5 (Zoutleeuw)** Woning met twee verdiepingen, baksteenbouw met gebruik van zandsteen, uit einde 18de eeuw.
- **Begijnhofstraat 3 (Zoutleeuw)** Bak- en zandstenen rijhuis van twee verdiepingen, uit de tweede helft van de 18de eeuw.
- **Begijnhofstraat 1 (Zoutleeuw)** Bak- en zandstenen woning van twee verdiepingen, uit het vierde kwart van de 18de eeuw.
- **Grote Markt 29 (Zoutleeuw)** Burgerhuis van twee verdiepingen hoog, met classicistische inslag, daterend uit einde 18de eeuw.
- **Grote Markt 18-19 (Zoutleeuw)** Vroeger slechts één huis in traditionele bak- en zandsteenstijl. Twee verdiepingen afgedekt met een zadeldak; zijmuren voorzien van schouderstukken.
- **Grote Markt 3 (Zoutleeuw)** Burgerhuis met kern uit de 18de eeuw, verbouwd en voorzien van een nieuwe voorgevel tijdens de 19de eeuw.
- **Grote Markt 1 (Zoutleeuw)** Twee verdiepingen hoog gebouw afgedekt met zadeldak, uit einde 18de eeuw maar vermoedelijk aangepast gedurende de 19de eeuw.
- **Grote Markt 12 (Zoutleeuw)** Dwarshuis met trapgevel met drie verdiepingen, in traditionele stijl uit de 17de eeuw of 16de eeuw.
- **Grote Markt 20 (Zoutleeuw)** Traditioneel bak- en zandstenen woning met plint in grote breuksteen, volledig aangepast in 1763.
- **Begijnhofstraat 6, 6A (Zoutleeuw)** Enkelhuis in bak- en zandsteenbouw met twee verdiepingen, uit de tweede helft van de 18de eeuw, poortgebouwtje met korfbooginrijpoort.
- **Grote Markt 23 (Zoutleeuw)** Merkwaardig renaissancegebouw opgetrokken uit bak- en zandsteen, voorheen gedateerd 157(1) door middel van muurankers in geveltop.
- **Grote Markt 21-22 (Zoutleeuw)** Twee woningen met twee verdiepingen in bak- en zandsteenbouw, voorgevel uit de tweede helft van de 18de eeuw.
- **Prins Leopoldplaats 3 (Zoutleeuw)** Neoclassicistisch complex door F. Drossart ontworpen in 1846, een 13 traveeën brede straatvleugel met twee kortere dwarsvleugels die een vierkante binnentuin begrenzen.
- **Bogaerdenstraat 4 (Zoutleeuw)** Wit en grijs geschilderde gesloten vierkantshoeve uit het derde kwart van de 18e eeuw, in het begin van de Bogaardenstraat, genoemd naar het verdwenen klooster.
- **Begijnhofstraat 20 (Zoutleeuw)** Hoekhuis, voorgevel volledig verbouwd in de 20ste eeuw, 18de-eeuwse achtergevel met zonnewijzer bewaard.
- **Grote Markt 11 (Zoutleeuw)** In zijn huidige vorm ruim gotisch langsgebouw met twee verdiepingen, steil zadeldak en zijtrapgevel, uit het tweede kwart van de 14de eeuw.
- **Grote Markt (Zoutleeuw)** Fraai gotisch geheel met gevel met twee torens, de werken werden aangevat rond 1231.
- **Grote Markt 2 (Zoutleeuw)** Imposante half vrijstaande neoclassicistische pastorie, opgetrokken in 1840.
- **Tiensestraat 26 (Zoutleeuw)** Bakstenen volume met twee bouwlagen onder mansardedak met kleine dakkapel, blauwe hardstenen korfboogpoort waarboven een breed rondboogvenster.
- **Ridderstraat 1 (Zoutleeuw)** Dubbelhuis met twee verdiepingen, baksteenbouw verlevendigd met arduin en sokkel van kwartsiet-breuksteen, gedagtekend 1786.
- **Ridderstraat 14 (Zoutleeuw)** Rijhuis uit het vierde kwart van de 18de eeuw. Rechthoekige vensters met vlakke, zandstenen omlijstingen gemarkeerd door een uitstekende sluitsteen. Latere wijzigingen.
- **Ridderstraat 35 (Zoutleeuw)** Rondbooginrijpoort met zandstenen omlijsting en geprofileerde druiplijst uit 17de-18de eeuw.
- **Grote Markt (Zoutleeuw)** Eerste gotisch stadhuis uit 1359, ingebouwd tussen het broodhuis en de Sint-Truidenpoort.
- **Begijnhofstraat 8 (Zoutleeuw)** Woning met twee verdiepingen en zijtrapgevels uit de 17de eeuw.
- **Grote Markt 15-16, 17 (Zoutleeuw)** Oorspronkelijk één huis, heden onderverdeeld in drie woningen en grondig gewijzigd.
- **Stationsstraat (Zoutleeuw)** Bij het binnenkomen van de stad, aan de linkerzijde van de Stationsstraat, bevindt zich het enige overblijfsel van het voormalige Bethaniaklooster in de vorm van een 18-eeuwse stalvleugel.
- **Begijnhofstraat 24 (Zoutleeuw)** Steekboogdeur uit de tweede helft van de 18de eeuw voorzien van een vlakke omlijsting van zandsteen met weinig uitstekende en door middel van ijzeren ankers bevestigde sluitsteen.
- **Ridderstraat 16 (Zoutleeuw)** Langshuis met twee verdiepingen in traditionele bak- en zandsteenstijl (17de eeuw). Wigvormig ontlastingssysteem en geprofileerde, doorlopende waterlijst boven de voormalige kruisvensters van de bovenverdieping.
- **Stationsstraat 1 (Zoutleeuw)** In 1876 gebouwde neo-Vlaamserenaissance villa, naar ontwerp van architect Louis Van Arenbergh, aan de steenweg naar Dormaal en de voormalige spoorlijn Tienen - Tongeren. De villa wordt omgeven door een landschappelijk park van 77,5 are, oorspronkelijk 70 are, met een tot vijver omgevormd gedeelte van de buitengracht van de oude stadsvest. Achter in de tuin, tegen de muur aan de Sint-Truidensesteenweg bevindt zich een koetshuis met aanpalende paardenstal.
- **Vincent Betsstraat 15 (Zoutleeuw)** Villa, in 1889 gebouwd door notaris Gustave Fineau aan de oostrand van de stad. De bijhorende conciërgewoning is opgetrokken op de muurresten van de 'Kruittoren', de enige stadstoren van de rond 1330 gebouwde stadomwalling waarvan bovengrondse resten bewaard bleven. Omgeven door landschappelijk park met vijvertje, circa 1,5 hectare; sinds 1976 openbaar park.
- **Stationsstraat 7 (Zoutleeuw)** Villa met koetshuis, gebouwd in 1879 door notaris Willem Van Goidtsnoven. De sobere architectuur van de villa contrasteert met het speelse karakter van koetshuis, met onder meer een polygonaal torentje met leien spits en een open onderbouw. Omgeven door landschappelijk park van oorspronkelijk 1 hectare 22 are, nadien verkleind tot 94 are, een tot vijver omgevormd gedeelte van de buitengracht van de oude stadsvest; goed bewaard geheel met enkele zeldzame



bomen.

- **Prins Leopoldplaats 6 (Zoutleeuw)** Deze voormalige jongensschool uit 1881 werd eind 19de eeuw verbouwd tot vredegerecht naar plannen van Jules Barbier met muurschilderingen, sgraffito, en art-nouveaudetaillering.
- **Ridderstraat 22-24 (Zoutleeuw)** Voormalig dwarshuis of gedeelte van complex huis(?) uit de 17de-18de eeuw. Latere wijzigingen.
- **Ridderstraat 12 (Zoutleeuw)** Enkelhuis uit de 18de eeuw, voorgevel gewijzigd en bepleisterd omtrent einde 19de of begin 20ste eeuw.
- **Begijnhofstraat 25 (Zoutleeuw)** Woonhuis met 18de-eeuwse voorgevel met rechthoekige deur met vlakke zandstenen omlijsting.
- **Achter de Kapel 3, Grote Markt 25 (Zoutleeuw)** Woonhuis afgedekt met zadeldak, zijpuntgevel voorzien van schouderstukken, muurlechtingen en drie oculi, uit de 18de eeuw.
- **Begijnhofstraat 21-22 (Zoutleeuw)** Gedateerd door middel van muurankers, volledig gewijzigde voorgevelordonnantie.
- **Grote Markt 28 (Zoutleeuw)** Gedateerd 1676 boven aan de gevel (opnieuw gebruikte gevelsteen?).
- **Grote Markt 5-6, 7 (Zoutleeuw)** Woonhuizen uit de 18de eeuw die latere verbouwingen en aanpassingen ondergaan hebben.

## Meer info

- <https://id.erfgoed.net/aanduidingsobjecten/120578>

## Beschermingsbesluiten

- [Besluit tot vaststelling van de inventaris bouwkundig erfgoed in de provincie Vlaams-Brabant - https://id.erfgoed.net/besluiten/14867](https://id.erfgoed.net/besluiten/14867)  
Schrappingsbesluiten Vaststellingsbesluiten

### Historische stadskern van Zoutleeuw



#### Beknopte karakterisering

**Typologies** steden, stadsomwallingen

**Datering** middeleeuwen, nieuwe tijd

#### Beschrijving

##### Algemene Beschrijving

De stad Zoutleeuw, ongeveer 60 km ten oosten van Brussel, ligt in de provincie Vlaams-Brabant, arrondissement Leuven, en grenst in het oosten aan de provincie Limburg. De stad ligt op de grens van het Hageland en Vochtig en Droog Haspengouw. De gronden rond de stad worden vooral gekenmerkt door vochtige (zand)leemgronden. De Kleine Gete die door Zoutleeuw loopt, vormt de fysieke grens tussen het Hageland in het westen en Haspengouw in het oosten. Op het gewestplan staat de binnenkern van Zoutleeuw aangeduid als 'woongebied met cultureel, historische en/of esthetische waarde', de ruimere stadsomgeving met Stationswijk als 'woongebied', de buitenste schil als 'landschappelijk waardevol agrarisch gebied', de IJzerenweg als 'parkgebied' en de sporthal Ter Wallen als 'gebied voor gemeenschapsvoorzieningen en algemeen nut'. De historische stadskern ligt volledig binnen de ankerplaats 'Valleien van Grote en Kleine Gete tussen Grimde, Budingen en Dormaal'.

##### Archeologische nota

Het eerste Zoutleeuw zou een pre-Romeinse nederzetting in het gehucht Kastel geweest zijn. Kastel zou afgeleid zijn van het Latijnse *castellum*, dat versterking betekent. De eerste vermelding dateert uit 1213 (Kempeneers 2003). Archeologisch onderzoek in 1992 toonde aan dat de feodale motteheuvel in Kastel (*Castelbergh* in 1330) minstens terug gaat tot de 12de eeuw, maar vondsten in en om de motte wezen op menselijke activiteit in de prehistorie, ijzertijd en Romeinse periode. De bewoning op de motteheuvel verdween al in de 14de eeuw. Het is niet geweten welke lokale heer de motte bewoonde (Verbeeck 1993a; Verbeeck 1993b; Verbeeck 1994). Of de *Castelbergh* de eerste, kortstondige kern van Zoutleeuw vormde, staat nog ter discussie (*infra*). Bij de kanalisering van de Kleine Gete in 1994-1996 werden in de opvulling grote hoeveelheden laatmiddeleeuws en vroegmodern afval aangetroffen. Archeologen onderzochten restanten van de eerste en tweede stadsomwalling en verwierven meer inzicht in de constructie en het uitzicht van de ingeplante verdedigingstorens (Opsteyn 1996). Ook bij het archeologisch onderzoek uitgevoerd tijdens de studieopdracht 'Archeologische evaluatie en waardering van de Spaanse Citadel' en de archeologische vooronderzoeken bij "Aen Den Hoorn" en "De Vesten" werden talrijke restanten van de middeleeuwse omwallingen en de 17de-eeuwse vestengordel annex citadel gedocumenteerd (Ryssaert e.a 2013; Vander Ginst e.a. 2013; Hazen 2014).

De oudst overgeleverde vorm van Zoutleeuw stamt uit 980 en luidt *Leuua* (Gysseling 1960). Dit komt uit het Germaans *hlaiwa*. *Hlaiwa* of Leeuw betekent "bij de (graf)heuvels". Dit toponiem is van vroegmiddeleeuwse oorsprong. De tot heden oudst gevonden vorm met 'zout' dateert van 1533. In dit jaar werd Guilelmus van Ottenborch van Soutleu ingeschreven aan de universiteit te Leuven. De betekenis van de term 'Zout' is onzeker: misschien bestaat er een verband met de taks op zout die Zoutleeuw mocht heffen en dat druk verhandeld werd in de stad. Een andere verklaring zou kunnen zijn dat het een afleiding is van 'solde', soldij, een verwijzing naar de soldeniers van het aanzienlijke garnizoen dat in de 16de eeuw in Leeuw was gelegerd (Kempeneers 2003).

Algemeen neemt men aan dat er vanaf de 10de eeuw in de regio Zoutleeuw een aantal gelijkaardige, zogenaamde primitieve bewoningskernen bestonden waarbij twee gehuchten opvielen (Ryssaert e.a. 2013). Het gehucht Ophem door de vroege aanwezigheid van de Sint-Sulpitiuskapel, de eerste parochiekerk van Leeuw (vermoedelijk 7de eeuw), en het gehucht Dalhem aan de Kleine Gete aangezien daaruit het latere Zoutleeuw zou groeien. In de directe nabijheid situeren zich nog twee gehuchten die het vermelden waard zijn. Het gehucht Uithem met de Sint-Janskapel en het gehucht Kastel met de motte op de Kastelberg. Ophem, Dalhem en Uithem zijn namen met een *hem*-suffix wat duidt op de plaats die bewoond wordt door een groep van personen, met elkaar verbonden door een familie- of dienstverband. Zulke plaatsnamen kennen hun oorsprong in de 6de tot 8ste eeuw. Het *patrocinium* Sint-Sulpitius verwijst naar de vroegmiddeleeuwse bisschop Sulpitius II Pius (ook de Goede of de Vrome) van Bourges (Frankrijk; † 647).

Vanaf de volle middeleeuwen zijn er heel wat archivalische en literaire bronnen over Zoutleeuw. Dit is niet verrassend aangezien de nederzetting een belangrijke schakel bleek in de geo- en handelspolitiek van de graven van Leuven en later de hertogen van Brabant tegen de prins-bisschop van Luik (Ryssaert e.a. 2013). De heerlijkheid Leeuw werd in de 11de eeuw door de graven van Leuven verworven. Het historische belang van Zoutleeuw vertaalde zich in een aantal verwezenlijkingen die nu nog steeds gedeeltelijk bewaard zijn in het stadsweefsel, de percelering en de hoge concentratie monumentale resten. In de vroege 12de eeuw (1100-1133) kreeg de stad zijn eerste omwalling, op initiatief van de graven van Leuven. Deze eerste omwalling beperkte zich tot het gehucht Dalhem. In de loop van de 12de eeuw bleek Dalhem de andere kernen te overschaduwen. De aanleg van een omwalling omheen het gehucht suggereert dat Dalhem al druk werd bewoond. Uit de historische bronnen blijkt bovendien duidelijk dat de textielindustrie en handelsactiviteiten zich ontplooiden ten laatste in de 12de eeuw. Dalhem profiteerde mogelijk van een betere ligging aan de Kleine Gete en werd zo de kern van de latere stad Zoutleeuw. De Kleine Gete speelde immers een belangrijke rol in de ontwikkeling van de stad. Zeker in 1213 was de Kleine Gete bevaarbaar gemaakt. Dit blijkt uit een oorkonde van hertog Hendrik I waarin werd bepaald dat goederen vervoerd over de rivier voorbij Halen enkel in Zoutleeuw gelost en verkocht mochten worden. Ook zou er tot zeker in de 13de eeuw een aanlegplaats voor schepen gelegen hebben. In een bron uit de 14de eeuw werd letterlijk een haven vermeld. Zoutleeuw werd de meest landinwaarts gelegen haven van het Scheldebekken. Het was de eerste inscheepmogelijkheid om het handelsverkeer over land van het Rijnland naar de Noordzee te brengen, met andere woorden dé schakel van Oost naar West. De lakenhandel floreerde. Het Leeuwse laken werd bijvoorbeeld in het hele Maas- en Rijnland, Frankrijk en Engeland verhandeld (Ryssaert e.a. 2013). Over de bouw en het uitzicht van de omwalling bevatten de bronnen nauwelijks informatie. De binnenste omwalling was waarschijnlijk ongeveer 1.500 m lang. Toegang tot de stad kreeg men via vijf poorten. Tussen de poorten werd de omwalling versterkt door minstens twaalf torens. Het kunnen er ook meer geweest zijn, want in de 16de eeuw – wanneer de kaart van Deventer werd opgetekend – was al een gedeelte van de binnenste omwalling afgebroken. Wellicht was deze muur al in natuur- en ijzerzandsteen opgebouwd. Over de volledige lengte was een waterdragende gracht gegraven. De exacte breedte van deze gracht is niet bekend. Het huidige stratenpatroon in de stadskern herinnert nog aan deze eerste omwalling, maar is vooral goed bewaard aan de zuidelijke en westelijke zijde van de stad. Resten van de eerste omwalling zijn fysiek bewaard op de hoek van de Grote Markt en V. Betsstraat (Vandenberghe 1980). Aan de zuidkant valt op dat het tracé van de omwalling zich situeert ter hoogte van braakliggende percelen. De westelijke zone is geïntegreerd in de tweede stadsomwalling (*infra*).

In 1236 werd de parochiekerk overgedragen van de Sint-Sulpitiuskerk naar de Sint-Leonarduskerk in het huidige centrum. De patroonheilige Sint-Leonardus verwijst naar de kluizenaar en/of abt Leonardus van Sint-Léonard-de-Noblat (Frankrijk; † ca. 559). Vele kooplui en ambachtslui vestigden zich binnen de beschermende muren van de nederzetting. Het stratenpatroon van de kern werd gedomineerd door de Kleine Gete en de markt. In deze periode kregen de delen van het plein de naam van de goederen die er werden verhandeld (Korenmarkt, Kaasmarkt, Garenmarkt, Vismarkt). De stad had in 1281 al een *Vleeshuys* of Vleeshalle, maar het te klein geworden gebouw werd in 1316 vervangen door het huidige gebouw. De nieuwe hal werd opgetrokken op de muur van de eerste vestingwal uit de 12de eeuw. Een fragment van die wal is ingebouwd in de achtergevel. De Bogaarden waren aanwezig in de stad vanaf ca. 1290. Zij bouwden hun klooster in het noorden van de stad. Het Bethaniaklooster werd gesticht in 1480, aansluitend aan de eerste stadsomwalling. Het eerste begijnhof bevond zich buiten de stadsomwalling, tussen de Kleine Gete en de Vloedgracht, op de plaats De Grieken. Na de doortocht van de Hollandse troepen in 1578 werd het begijnhof verplaatst naar huidige locatie. Als versterkte stad bezat Zoutleeuw 3 schuttersgilden. Er was een voet- of kruisbooggilde met Sint-Joris als patroon. De handboogschutters kozen Sint-Sebastiaan als patroon. Later kwam de Kolveniersgilde erbij, met Sint-Leonardus als patroon (Kempeneers 2003).

In de 13de eeuw had de stad van de hertogen van Brabant belangrijke vrijheden gekregen. De lakennijverheid had op dat moment voor een enorme economische groei gezorgd. Door deze welvaart werd Zoutleeuw in 1312 één van de hoofdsteden van Brabant. De stad ontving belangrijke privileges van de hertogen van Brabant, maar moest in ruil het grondgebied verdedigen tegen invallen van het nabijgelegen prinsbisdom Luik. Om die reden werd rond 1330-1350 een tweede, ruimere ringmuur gebouwd. De stadsomwalling werd in zuidelijke richting uitgebreid om het Scholierenklooster, gelegen op een natuurlijke hoogte in het gehucht Ophem, binnen de stadswal te brengen. Dit klooster werd in 1235 opgericht bij de Sint-Sulpitiuskerk. De tweede omwalling - te zien op de kaart van Deventer - was 3.000 meter lang en telde vijf poorten en twintig torens. Ook hier was er een waterdragende gracht. Deze zou op sommige plaatsen wel 25 à 35 m breed zijn geweest. De eerste en tweede omwalling hadden drie torens en de Uithempoort (of Tiensepoot) gemeenschappelijk. Aan de noordoostelijke zijde lijkt een dubbele gracht te hebben gelegen. Opvallend is dat behalve aan de westelijke zijde, waar men een gedeelte van de binnenste omwalling heeft gebruikt, overal poorten enkele honderden meters verder dan de bestaande poorten werden gebouwd. Talrijke resten van deze omwalling zijn nog leesbaar in het stratenpatroon en zowel onder- als bovengronds aanwezig (o.a. het Heksenkot, muurresten aan het Walstraatje, restanten Sint-Truidensepoort, fragment bij de OCMW-campus, De Vesten-Kamiano, ...). Het omwalde areaal werd gevoelig vergroot en bevond zich tot voor kort nog steeds voor een groot deel in ruuraal gebied, wat de bewaring van de resten bevorderde. In het stadsweefsel en op het digitaal hoogtemodel kunnen de contouren ervan nog herkend worden.

Vanaf de 15de eeuw was de economische bloeiperiode van Zoutleeuw voorbij. Concurrentie van laken uit Engeland zorgde voor de

neergang van het Leeuwse laken. Die neergang werd versterkt door de opkomst van Tienen als handelscentrum toen de Grote Gete in 1525 tot in die stad bevaarbaar werd. Het resultaat is dat Zoutleeuw onder andere de aansluiting verloor met de andere Brabantse hoofdsteden. Ook op demografisch vlak valt een afname op. Tijdens de godsdienstoorlogen en de Tachtigjarige Oorlog werd de stad enkele keren grondig vernield. Toch slaagde de stad erin de schijn van grootheid op te houden en bouwde in 1538 zelfs nog een prestigieus stadhuis, dat thans nog de markt siert.

Op militair-strategisch vlak won Zoutleeuw echter aan belang. Vanaf 1552 werd gestart met de gefaseerde uitbouw van de derde wal, waarbij de tweede stadsomwalling werd geïntegreerd. In de 17de eeuw, onder Spaans bewind, kreeg de stad een uitgesproken militaire functie. Vanaf 1642 werden de deels vervallen vestingen hersteld en aangevuld met monumentale aarden versterkingen in de vorm van halve manen of hoornwerken. Dit was vooral indrukwekkend aan de oostelijke zijde waar de Sint-Truidensepoort werd versterkt met een *barbacane* en diverse voorwerken. Een belangrijk facet in de 17de-eeuwse verdedigingsstrategie werd namelijk gevormd door lager gelegen gebieden die in tijden van oorlog onder water gezet konden worden. Aan de (noord)oostelijke zijde van Zoutleeuw kon inundatie omwille van de topografie niet. De imposante uitbouw van de versterking is nog te volgen via de waterwegen, perceelsgrenzen en reliëfverschillen zichtbaar op het digitaal hoogtemodel. Restanten van de Sint-Truidensepoort en *barbacane* dagzomen, zij het dat ze in zeer slecht staat zijn. Het nabijgelegen Heksenkot werd in deze periode als kruitmazijn ingericht. De aanpassingen aan noordelijke zijde zijn minder prominent herkenbaar, maar nog steeds te volgen aan de hand van de percelering en microreliëfverschillen. Ten westen van Zoutleeuw is de conservering minder, onder andere ten gevolge van de recente bouw van de OCMW campus. Langs de zuidwestelijke zijde zijn microreliëfverschillen te zien maar het is niet duidelijk of ze tot de tweede dan wel derde omwalling horen.

Een aangepaste stadswal volstond niet als verdediging tegen een artillerieaanval en daarom besliste de Spaanse bewindvoerder tot de oprichting van een extra fortificatie, een imposant aarden bolwerk. Het op een natuurlijke hoogte liggende gehucht Ophem werd gekozen als locatie voor de oprichting van een citadel, geïntegreerd in de bestaande stadsomwalling. In de herfst van 1670 begon men met de bouw die tot 1679 zou duren. Voor de aanleg van dit grote bouwwerk moest een deel van de stad verdwijnen, het klooster van de Dalscholieren werd afgebroken en de Sint-Sulpitiuskerk werd omgevormd tot garnizoenskerk. De versterking bestond uit wallen, grachten, kroonwerken, ravelijnen, bastions en halfbastions. De citadel vormde een dorp op zich: het omvatte kazernes, een kerk, magazijn, bakkerij, barakken, stallen en een hoge batterij. De totale oppervlakte van de omwalde stad met citadel bedroeg ca. 83 ha.

Na de snelle verovering van de vestingstad door de Fransen vanuit Maastricht in 1678 heeft ook de bekende Franse vestingbouwkundige Vauban zijn licht op de vesting geworpen. Door tijdsgebrek konden zijn ideeën echter niet worden uitgevoerd. Door de vrede van Nijmegen van 1678 kwam Zoutleeuw immers opnieuw in Spaanse handen. Toen de Spaanse Successieoorlog (1701-1714) uitbrak, ging men de door Vauban voorgestelde verbeteringswerken opnieuw bestuderen. De Fransen lieten de vesting opnieuw in staat van verdediging brengen door de grachten uit te diepen en de borstweringen te verhogen. Vesting Zoutleeuw werd in deze periode geïntegreerd in *'La ligne du Brabant'*, een verdedigingslinie met als doel de Zuidelijke Nederlanden veilig te stellen tegen aanvallers uit het noorden en het oosten. Dit feit had tot gevolg dat Franse militaire ingenieurs plannen maakten voor de verdere uitbreiding en verbetering van de vesting. Zo werden bijkomende ravelijnen, bastions, wapenplaatsen en tal van voorwerken gepland. Deze werden evenwel niet uitgevoerd. Aan de Sint-Truidensepoort werd in 1703 wel een grote halve maan toegevoegd. Deze halve maan was zelf beschermd door een voorliggende natte gracht met op het voorterrein twee wapenplaatsen. In 1705 valt Zoutleeuw in de handen van de geallieerde aanvoerder hertog van Marlborough (1650-1722).

Door veranderingen op het politieke toneel verloor de vesting haar militaire betekenis. Na de inlijving van onze gewesten bij Frankrijk, werd het prinsbisdom Luik opgeheven en hiermee viel ook de dreiging binnen deze regio weg. Het garnizoen werd er weggehaald. De vestingwerken raakten in verval. De Ferrariskaart (1771-1777) toont de situatie vlak voor de afbraak. In 1784 begon de ontmanteling van de stadsomwallingen en de citadel. De wallen werden geslecht, de grachten opgevuld en de gronden werden daarna verkaveld en verkocht of verhuurd als grasland.

De tijd onder het Verenigd Koninkrijk der Nederlanden bracht opnieuw welvaart. In 1830 viel de uitroeping van de Belgische Onafhankelijkheid voor Zoutleeuw ironisch genoeg samen met het verlies van haar stadstitel. Pas in 1985 kreeg Zoutleeuw die titel terug.

De Leeuwse stadskern kent nog steeds het middeleeuwse stratenpatroon rond de Kleine Gete, wat zich heeft bestendigd in de (bouwkundige) bescherming van de gehele stadskern. Het volledige areaal tot en met de derde stadsomwalling heeft toch ook een groot archeologisch potentieel. De relatief goede conservatie van de omwalling en het bouwkundig erfgoed, zowel ondergronds als bovengronds, is in de eerste plaats een gevolg van de beperkte stadsontwikkeling in de 19de-20ste eeuw. De Stationswijk ten zuidoosten van het stadscentrum is een illustratie van de kortstondige stedelijke expansie op het eind van de 19de eeuw, resulterend in een aantal eclectische villa's met omliggende parken. Een drietal villa's hebben bijzondere waarde vanwege hun typerend park in landschappelijke stijl en de restanten van de omwallingen die in elke tuin aanwezig zijn.

## Evaluatie van de bewaringstoestand en motivatie voor de afbakening

De stedelijke ruimte bewaart sporen van samenlevingen die daar achtereenvolgens aanwezig waren en deze ruimte aan hun noden hebben aangepast. Ze is met andere woorden het resultaat van een complex levenstraject waarbij de invulling veranderlijk was naar gelang de sociaal-economische, maatschappelijke en institutionele context. Meer nog dan bij dorpen hebben stadsplattegronden een cumulatief karakter en verschillende fasen. De meeste steden zijn niet als geheel gepland, maar hebben vaak een oude nederzettingskern die teruggaat op een oude burcht of abdij, een economische infrastructuur of andere. Soms kunnen deze zelfs refereren naar een oudere, vroeg- of pre-middeleeuwse aanwezigheid.

Het gebruik van de 19de-eeuwse kadasterkaart (gereduceerd kadaster) als bron voor het onderzoek naar de historische gelaagdheid van een stad wordt gesuggereerd omdat deze een tijdsbeeld geeft van net voor de industrialisering en omdat dit de eerste nauwkeurige versie van het kadaster is met perceelsaanduiding. De oorspronkelijke perceelsindeling van een stad is een relatief stabiel element in de

plattegrond, die vaak een prestedelijke oorsprong kent. Ondanks de processen van herverdeling blijven oude bezitsgrenzen en straatpatronen toch lang zichtbaar in het stedelijke landschap. De historische stedelijke kernen zijn immense archeologische sites en behoren tot de meest uitgebreide en complexe sites ter wereld, zowel in extensie als in stratigrafie. Tegelijkertijd zijn deze sites door permanente verstedelijking en stedelijke ontwikkeling ter plaatse zwaar bedreigd.

Wat betreft de afbakening wordt er traditioneel van uitgegaan dat de aanwezige versterkingen in de eerste plaats louter defensieve structuren waren en als dusdanig infrastructuur met een zware belemmerende invloed op de stadsontwikkeling. Hieruit volgt de constructie om de stadswallen te beschouwen als grenzen aan de stadsgroei en dus als bepaling van stadsfasen. De stadswallen vormen een belangrijk onderdeel van de stedelijke identiteit en zijn als zodanig actieve componenten en bepalend voor de conceptuele stedelijke ruimte vóór de industriële periode en dus ook betekenisvol als afbakening van de complexe archeologische sites die onze steden zijn.

Omwille van al deze redenen wordt de grens van de archeologisch complexe en waardevolle ruimte vastgelegd op de buitenste afbakening van de stadsgracht rond de wallen en muren. De grachten bieden bovendien goede bewaringscondities voor organisch stedelijk afval. In een aantal gevallen werden de laatmiddeleeuwse muren tussen de 16de en de 18de eeuw vervangen door bastions en Vaubanversterkingen. De vergelijking met oudere stadsplannen laat ons echter steeds zien dat deze latere omwallingen ook de volledige laatmiddeleeuwse ruimte omvatten.

Het intekenen van de kernen gebeurde vanuit de ruimste perceelsafbakening en rekening houdende met belangrijke fysieke grenzen. Deze afbakening concentreert zich in de eerste plaats op de begrenzingen die zichtbaar zijn op de kaart, zoals stadsmuren, omwalling, stadsgrachten. Ook de open ruimtes tussen de bebouwde kern en strategische elementen zoals de rivieroever worden mee opgenomen. Op deze manier zijn we honderd procent zeker dat de afbakening van de historische stedelijke kernen in Vlaanderen dekkend is voor de volledige zone met complex stadsarcheologisch erfgoed (Tys e.a. 2010).

## Bibliografie

Atlas des villes de la Belgique au XVI<sup>e</sup> siècle, Jacob Van Deventer, Nationaal Geografisch Instituut, facsimile uitgegeven in 1884-1924.

Kabinetskaart van de Oostenrijkse Nederlanden voor Zijn Koninklijke Hoogheid de Hertog Karel Alexander van Lotharingen, Jozef Jean François de Ferraris, Koninklijke Bibliotheek van België, uitgegeven in 1770-1778, schaal 1:11.520 herleid naar 1:25.000.

Gereduceerde Kadasterkaart van België, Dépôt de la Guerre, uitgegeven in 1845-1855, schaal 1:20.000.

Ankerplaats uit de landschapsatlas: 2001: Ankerplaats 'Valleien van Grote en Kleine Gete tussen Grimde, Budingen en Dormaal'. Landschapsatlas, A20050, Agentschap Onroerend Erfgoed, Brussel.

Onroerend Erfgoed, Digitaal beschermingsdossier 4.001/24130/102.1, De Spaanse Citadel te Zoutleeuw (I. Jansen, 2014).

GYSELING M. 1960: *Toponymisch woordenboek van België, Nederland, Luxemburg, Noord-Frankrijk en West-Duitsland (vóór 1226)* II, 1105.

HAZEN P. 2014: *De verdedigingswerken van De Vesten onderzocht. Een archeologische opgraving aan De Vesten (vzw Kamiano) te Zoutleeuw*, VEC rapport 21, Leuven.

KEMPENEERS P. 2003: *Zoutleeuw: een toponymisch-geschiedkundige studie*, Nomina Geographica Flandrica, Monografieën 19, Leuven : Instituut voor Naamkunde.

OPSTEYN L. 1996: Grote vondsten uit de kleine Gete. Recent archeologisch onderzoek te Zoutleeuw, *De Brabantse Folklore en Geschiedenis* 289, 3-126.

RYSSAERT C., MAES D., EXALTUS R., ORBON J. & SEVENANTS W. 2013: *Archeologische evaluatie en waardering van de Spaanse Citadel. Zoutleeuw, provincie Vlaams-Brabant*, Antwerpen.

TYS D., BUYLE E., VERDURMEN I. & CANTERS F. 2010: *Vectorisering en karakterisering van nederzettingskernen op basis van het zgn. 'gereduceerd kadaster'*, Skar-Rapport 5, Brussel.

VANDENBERGHE S. 1980: Archeologische vondsten in Zoutleeuw, *De Brabantse Folklore* 227-228, 406-408.

VANDER GINST V., SMEETS M. & DE PUYDT M. 2013: *Het archeologisch vooronderzoek Aen Den Hoorn te Zoutleeuw*, Archo-rapport 179, Kessel-Lo.

VERBEECK M. 1993: De Castelbergh-motte te Zoutleeuw (Brab.), *Archaeologia Mediaevalis* 16.1, 34-35.

VERBEECK M. 1993: Archeologie in de regio Zoutleeuw, In: Verbeeck, M. (ed.), *Zoutleeuws verleden aan het woord. Eerste resultaten van het archeologisch en archivalisch onderzoek*, 39-60.

VERBEECK M. 1994: De castrale motte de Castelberg te Zoutleeuw (Brab.), *Archaeologia Mediaevalis* 17, 26-27.

<http://nl.wikipedia.org/wiki/Zoutleeuw> (geraadpleegd op 15 september 2014).

<http://www.zoutleeuw.be/website/12-www/68-www/142-www.html> (geraadpleegd op 15 september 2014).

DE CROMBRUGGHE A., GENICOT L., SANSEN H., VAN AERSCHOT S. & VANHOVE J. 1971: *Hal van Zoutleeuw* [online], <http://id.erfgoed.net/erfgoedobjecten/43128> (geraadpleegd op 15 september 2014).



S.N. s.d.: *Gasthuis der grauwezusters* [online], <https://id.erfgoed.net/erfgoedobjecten/200156> ( geraadpleegd op 15 september 2014).

DENEEF R. 2008: *Park van de Villa Fineau* [online], <https://id.erfgoed.net/erfgoedobjecten/244> ( geraadpleegd op 15 september 2014).

DE CROMBRUGGHE A., GENICOT L., SANSEN H., VAN AERSCHOT S. & VANHOVE J. 1971: *Stadhuis van Zoutleeuw* [online], <https://id.erfgoed.net/erfgoedobjecten/43129> ( geraadpleegd op 15 september 2014).

<http://www.heiligen.net/> ( geraadpleegd op 15 september 2014)

## Is aangeduid als

- **Zoutleeuw (Zoutleeuw)** Deze zone omvat de historische stadskern van Zoutleeuw.

## Omvat

- **Beekstraat (Zoutleeuw)** Zoutleeuw Beekstraat: er werden meerdere niveaus aangetroffen, en onder voorbehoud ook zwarte lagen.
- **Bogaerdenstraat (Zoutleeuw)** Tijdens het vooronderzoek werden voornamelijk ophogingslagen aangetroffen. Daarnaast kwam een smal muurtje of fundering aan het licht dat in verband kan gebracht worden met kleine constructie dat mogelijk hoorde tot de aangrenzende hoeve.
- **Budingeweg, De Weermuur, Diesterpoort (Zoutleeuw)** Door de verstoring van de bodem kon er maar 1 recent ophogingspakket aangetroffen worden.
- **De Weermuur (Zoutleeuw)** Naar aanleiding van een verkaveling vond eerst het proefsleuvenonderzoek Ravelijn plaats. In 2 fasen werd het terrein nadien opgegraven. Dit is fase 1.
- **De Weermuur (Zoutleeuw)** Naar aanleiding van een verkaveling vond een eerst het proefsleuvenonderzoek Ravelijn plaats. In 2 fasen werd het terrein nadien opgegraven. Dit is fase 2.
- **Budingeweg (Zoutleeuw)** Naar aanleiding van de geplande sloop en nieuwbouw met aanhorigheden aan de Freinetschool werd een archeologisch vooronderzoek en een vervolgonderzoek uitgevoerd.
- **Grote Markt (Zoutleeuw)** Naar aanleiding van de renovatie en nieuwbouw van twee appartementsgebouwen vond een archeologische opgraving plaats.
- **Grote Markt 20 (Zoutleeuw)** Er werd een natuurstenen muurfundering aangetroffen. De fundering dateert mogelijk van een oudere fase van het pand.
- **Ossenwegstraat (Zoutleeuw)** In september 2018 vond een vlakdekkende opgraving plaats naar aanleiding van de bouw van een appartement.
- **Ossenwegstraat 1A (Zoutleeuw)** Zoutleeuw Ossenwegstraat Scoutslokalen: lineaire structuren en enkele kuilen.
- **De Weermuur (Zoutleeuw)** Naar aanleiding van een verkaveling vond er archeologisch vooronderzoekplaats.
- **De Weermuur (Zoutleeuw)** Naar aanleiding van de aanleg van een bufferbekken werd een proefsleuvenonderzoek uitgevoerd.
- **Schipstraat (Zoutleeuw)** Het onderzoeksgebied is gelegen net buiten de middeleeuwse stad in een 17de-eeuws kroonwerk. Uit de middeleeuwen zijn in het onderzoeksgebied vele vondsten en enkele greppels bewaard gebleven.
- **Schipstraat 59-60 (Zoutleeuw)** Het vondst- en sporenmateriaal past duidelijk in het traditionele beeld dat bekend is voor een middeleeuwse stadscontext.

## Is deel van

- **Zoutleeuw (Zoutleeuw)**

## Meer info

- <https://id.erfgoed.net/erfgoedobjecten/140044>

## Stadskern Zoutleeuw



## Beknopte karakterisering

Typologies [openbare pleinen, steden](#)

## Beschrijving

De historische stadskern van Zoutleeuw met bewaard middeleeuws stratenpatroon, getypeerd door de ligging aan de Kleine Gete. Door de stadsbrand van 1713 dateren de meeste woningen van na die periode, met enkele bewaarde oudere gebouwen.

### Historiek

Zoutleeuw, het kleine stadje tussen Tienen en Sint-Truiden op de oostgrens van Brabant, is vooral bekend om de fraaie gotische Sint-Leonarduskerk (13de-16de eeuw) met haar rijke kunstschaten en het vroeg 16de-eeuwse stadhuis van Rombout Keldermans, beide op de Grote Markt. De omvang van dit plein, de vroegere "Corenmerckt" en de rijke bebouwing getuigen van een vroegere welstand. Het belang van Zoutleeuw tijdens de middeleeuwen situeerde zich zowel op het politieke, commerciële als militaire vlak. Samen met Brussel en Leuven behoorde Zoutleeuw tot de zeven vrije steden van het hertogdom Brabant, met vertegenwoordiging in de staten van Brabant. Door haar ligging aan de Kleine Gete, die sinds de 12de eeuw bevaarbaar was, en aan de oude handelsweg Keulen - Bavai ontwikkelde de stad zich tot een belangrijk handels- en transitcentrum. Tenslotte was Zoutleeuw, met haar stevige omwalling van strategisch belang als vooruitgeschoven verdedigingspost op de oostgrens van het hertogdom Brabant. Naar verluidt gaat haar oorsprong terug tot een pre-Romeinse vestiging op de "Casteelberghe", ten noordoosten van de stad, waarvan enkel een litteken in het landschap is bewaard.

In de loop van de 11de eeuw kwam Zoutleeuw in het bezit van de graven van Leuven, die circa 1106 een eerste omwalling lieten optrekken. Daarvan zijn de toren van de Sint-Truidenpoort naast het stadhuis en de achtergevel van de halle vrijwel de enige restanten. Vanaf 1330 werd gebouwd aan een grotere omwalling, met aanpassingswerken in 1507 en 1552. Een muurfragment is bewaard in de omheiningmuur van het oud gasthuis (1846) aan de Gete. In de periode 1671-1679 werden op last van de centrale regering indrukwekkende fortificaties uitgevoerd volgens de principes van het gebastioneerd vestigingsstelsel. Ten zuiden van de stad verrees een vierkante citadel waarvoor het gehucht Ophem volledig werd onteigend. De resten van deze zogenaamde bolwerken ten zuidwesten van de stad zijn beschermd als dorpsgezicht.

Vanaf de 13de eeuw ontstond een bloeiende handel in producten zoals zout, haring, rogge, hout en steenkool. De belangrijkste lokale nijverheid was de lakenweverij. De eerste lakenhalle dateert van circa 1316. Binnen haar omwalling telde Zoutleeuw verschillende kloosters die de maatregelen van Jozef II (1783-1787) en de Franse regering (1797) niet zouden overleven: de priorij van Scholierendal (1236), het Bogaardenklooster (circa 1290), Mariëndal of Bethanië (1484), het Elisabethklooster der Grauwzusters (16de eeuw) en het Begijnhof (vóór 1260). Slechts enkele instellingen lieten materiële sporen na waaronder het Bethaniaklooster, de hoeve van Scholierendal (17de eeuw) en het voormalig refugiehuis van de Sint-Jansridders (1786).

De eerste tekenen van economisch verval lieten zich reeds vanaf het einde van de 14de eeuw gevoelen. De zware financiële belasting die een bijna permanente legering van garnizoenen met zich bracht, de economische recessie tijdens de 15de eeuw, de daaropvolgende godsdienstoorlogen en de Europese conflicten onder Lodewijk XIV veroorzaakten een aanzienlijke verarming van de stad, die bovendien in 1676, 1693 en 1713 zwaar door brand werd geteisterd. Door de verzanding van de Gete in de 16de eeuw en de aanleg circa 1750 van de nieuwe steenweg Tienen – Sint-Truiden, die Zoutleeuw niet aandeed, werd de stad bovendien commercieel volledig geïsoleerd. Van een bloeiend en welvarend handelscentrum evolueerde Zoutleeuw tot een klein regionaal centrum met landbouw als hoofdactiviteit. Zoutleeuw bleef echter de rang van stad behouden.

## Beschrijving

Zoutleeuw is grotendeels uitgebouwd op de rechteroever van de Kleine Gete, waarvan de loop bepalend was voor de enigszins langgerekte structuur. Uit een vergelijking van het stadsplan van Deventer (circa 1560) en de Ferrariskaart (1771-79) met de huidige toestand blijkt dat de middeleeuwse structuur met smal en bochtig tracé en verspringende bouwlijn, omzeggens niet is gewijzigd.

Schematisch kan het stratenpatroon herleid worden tot twee parallelle straten links en rechts van de Gete, en een derde meer oostelijk gelegen straat met een verbreding ter hoogte van de Grote Markt, waar zich de Sint-Leonarduskerk en het stadhuis bevinden. Deze drie hoofdaders worden onderling verbonden door korte dwarsstraten die, vertrekkende van de Grote Markt, rechtstreeks naar de Gete leiden.

Vanzelfsprekend wordt het stadsbeeld landschappelijk getypeerd door de loop van de Kleine Gete met haar kalkzandsteen en kwartsiet verstevigde oevers en gietijzeren afsluiting. Enkel de Schipplaats (nu Prins Leopoldplein) en de Schipstraat verwijzen naar de vroegere havenfunctie. De oude watermolen op de Gete, de Viermolen is volledig ontmanteld. De langgerekte Grote Markt is het enige plein binnen de stad. De Groenplaats, aan de noordzijde van de Sint-Leonarduskerk, is in feite het vroegere kerkhof dat in 1865 werd verwijderd, terwijl de pleinvormige verbreding in de Begijnhofstraat verwijst naar het op enkele sterk verbouwde huizen na, verdwenen begijnhof.

Tot op heden bleef de stad vrijwel gespaard van schaal vergrotende ingrepen. De bebouwing bestaat overwegend uit meestal twee bouwlagen tellende rijwoningen met daarnaast een viertal hoeves. De best bewaarde historische woningen dateren van na de grote brand van 1713. Oudere, uit de 16de- of 17de eeuw daterende woningen bleven meestal slechts in sterk verbouwde vorm bewaard. Terwijl de structuur van de eigenlijke binnenstad vrijwel onaangetast bleef, werd de zuid en zuidoostelijke stadsrand ingrijpend gewijzigd met de aanleg van de citadel in 1671-1679.

Sinds de aanleg van de steenweg naar Dormaal (nu Stationsstraat) in 1844 en de spoorverbinding Tienen-Tongeren in 1878, inmiddels gedesaffecteerd, ontwikkelde er zich een nieuwe wijk. Deze "Stationswijk" wordt getypeerd door een vijftal circa 1870 gebouwde villa's van plaatselijke notabelen, zoals de villa van de vrederechter Corswarem, van notaris Van Goidtshoven en van vrederechter Pierco.

Wat Zoutleeuw vooral typeert is het hybride karakter - een stad met de proporties en op sommige plaatsen zelfs het uitzicht van een dorp - met enerzijds een sterke bebouwingsconcentratie met smalle percellering in het centrum en anderzijds een grotere openheid met verspreide bebouwing, zelfs enkele hoeves, naar de periferie toe. Dit landelijk karakter komt nog sterk tot uiting in de site van het voormalige Bethaniaklooster: een met meidoornhagen omzoomde weide met verspreide relicten van een hoogstamboomgaard en een bouwvallige 19de-eeuwse schuur gebouwd met de restanten van het Bethaniaklooster.

- Onroerend Erfgoed Vlaams-Brabant, Beschermingsdossier DB000049, Stadskern met 16 monumenten (PAESMANS G., 1994).
- GALIEZ A., LANG K.N., MAES M. & OUDATZI K. 1994: *Bethania Barn and Field in Zoutleeuw, Past and Future*, onuitgegeven Integrated Project Work 3, KU Leuven, Centre for the Conservation of Historic Towns and buildings.

## Omvat

- **Grote Markt (Zoutleeuw)** Arduinen pomp in classicistische stijl.
- **Bogaerdenstraat 2, 2A (Zoutleeuw)** Aan de straat gelegen boerenburgerhuis uit de tweede helft van de 18de eeuw.
- **Sint-Truidensestraat 6 (Zoutleeuw)** Boerenhuis in bak- en zandsteenbouw, twee verdiepingen met inrijpoort, uit de tweede helft van de 18de eeuw.
- **Grote Markt 1 (Zoutleeuw)** Twee verdiepingen hoog gebouw afgedekt met zadeldak, uit einde 18de eeuw maar vermoedelijk aangepast gedurende de 19de eeuw.
- **Grote Markt 3 (Zoutleeuw)** Burgerhuis met kern uit de 18de eeuw, verbouwd en voorzien van een nieuwe voorgevel tijdens de 19de eeuw.
- **Grote Markt 18-19 (Zoutleeuw)** Vroeger slechts één huis in traditionele bak- en zandsteenstijl. Twee verdiepingen afgedekt met een zadeldak; zijmuren voorzien van schouderstukken.
- **Grote Markt 29 (Zoutleeuw)** Burgerhuis van twee verdiepingen hoog, met classicistische inslag, daterend uit einde 18de eeuw.
- **Begijnhofstraat 1 (Zoutleeuw)** Bak- en zandstenen woning van twee verdiepingen, uit het vierde kwart van de 18de eeuw.
- **Begijnhofstraat 3 (Zoutleeuw)** Bak- en zandstenen rijhuis van twee verdiepingen, uit de tweede helft van de 18de eeuw.
- **Begijnhofstraat 5 (Zoutleeuw)** Woning met twee verdiepingen, baksteenbouw met gebruik van zandsteen, uit einde 18de eeuw.
- **Schipstraat 3 (Zoutleeuw)** Woonhuis uit einde 18de of begin 19de eeuw.
- **Grote Markt 12 (Zoutleeuw)** Dwarshuis met trapgevel met drie verdiepingen, in traditionele stijl uit de 17de eeuw of 16de eeuw.
- **Grote Markt 20 (Zoutleeuw)** Traditioneel bak- en zandstenen woning met plint in grote breuksteen, volledig aangepast in 1763.
- **Begijnhofstraat 6, 6A (Zoutleeuw)** Enkelhuis in bak- en zandsteenbouw met twee verdiepingen, uit de tweede helft van de 18de eeuw, poortgebouwtje met korfbooginrijpoort.
- **Grote Markt 23 (Zoutleeuw)** Merkwaardig renaissancegebouw opgetrokken uit bak- en zandsteen, voorheen gedateerd 157(1) door middel van muurankers in geveltop.
- **Grote Markt 21-22 (Zoutleeuw)** Twee woningen met twee verdiepingen in bak- en zandsteenbouw, voorgevel uit de tweede helft van de 18de eeuw.
- **Prins Leopoldplaats 3 (Zoutleeuw)** Neoclassicistisch complex door F. Drossart ontworpen in 1846, een 13 traveeën brede straatvleugel met twee kortere dwarsvleugels die een vierkante binnentuin begrenzen.
- **Bogaerdenstraat 4 (Zoutleeuw)** Wit en grijs geschilderde gesloten vierkantshoeve uit het derde kwart van de 18e eeuw, in het begin van de Bogaerdenstraat, genoemd naar het verdwenen klooster.
- **Begijnhofstraat 20 (Zoutleeuw)** Hoekhuis, voorgevel volledig verbouwd in de 20ste eeuw, 18de-eeuwse achtergevel met zonnewijzer bewaard.
- **Grote Markt 11 (Zoutleeuw)** In zijn huidige vorm ruim gotisch langsgebouw met twee verdiepingen, steil zadeldak en zijtrapgevel, uit het tweede kwart van de 14de eeuw.

- **Grote Markt (Zoutleeuw)** Fraai gotisch geheel met gevel met twee torens, de werken werden aangevat rond 1231.
- **Grote Markt 2 (Zoutleeuw)** Imposante half vrijstaande neoclassicistische pastorie, opgetrokken in 1840.
- **Tiensestraat 26 (Zoutleeuw)** Bakstenen volume met twee bouwlagen onder mansardedak met kleine dakkapel, blauwe hardstenen korfboogpoort waarboven een breed rondboogvenster.
- **Ridderstraat 1 (Zoutleeuw)** Dubbelhuis met twee verdiepingen, baksteenbouw verlevendigd met arduin en sokkel van kwartsiet-breuksteen, gedagtekend 1786.
- **Ridderstraat 14 (Zoutleeuw)** Rijhuis uit het vierde kwart van de 18de eeuw. Rechthoekige vensters met vlakke, zandstenen omlijstingen gemarkeerd door een uitstekende sluitsteen. Latere wijzigingen.
- **Ridderstraat 35 (Zoutleeuw)** Rondbooginrijpoort met zandstenen omlijsting en geprofileerde druiplijst uit 17de-18de eeuw.
- **Grote Markt (Zoutleeuw)** Eerste gotisch stadhuis uit 1359, ingebouwd tussen het broodhuis en de Sint-Truidenpoort.
- **Begijnhofstraat 8 (Zoutleeuw)** Woning met twee verdiepingen en zijtrapgevels uit de 17de eeuw.
- **Grote Markt 15-16, 17 (Zoutleeuw)** Oorspronkelijk één huis, heden onderverdeeld in drie woningen en grondig gewijzigd.
- **Stationsstraat (Zoutleeuw)** Bij het binnenkomen van de stad, aan de linkerzijde van de Stationsstraat, bevindt zich het enige overblijfsel van het voormalige Bethaniaklooster in de vorm van een 18-eeuwse stalvleugel.
- **Begijnhofstraat 24 (Zoutleeuw)** Steekboogdeur uit de tweede helft van de 18de eeuw voorzien van een vlakke omlijsting van zandsteen met weinig uitstekende en door middel van ijzeren ankers bevestigde sluitsteen.
- **Ridderstraat 16 (Zoutleeuw)** Langshuis met twee verdiepingen in traditionele bak- en zandsteenstijl (17de eeuw). Wigvormig ontlastingssysteem en geprofileerde, doorlopende waterlijst boven de voormalige kruisvensters van de bovenverdieping.
- **Stationsstraat 1 (Zoutleeuw)** In 1876 gebouwde neo-Vlaamserenaissance villa, naar ontwerp van architect Louis Van Arenbergh, aan de steenweg naar Dormaal en de voormalige spoorlijn Tienen - Tongeren. De villa wordt omgeven door een landschappelijk park van 77,5 are, oorspronkelijk 70 are, met een tot vijver omgevormd gedeelte van de buitengracht van de oude stadsvest. Achter in de tuin, tegen de muur aan de Sint-Truidensesteenweg bevindt zich een koetshuis met aanpalende paardenstal.
- **Vincent Betsstraat 15 (Zoutleeuw)** Villa, in 1889 gebouwd door notaris Gustave Fineau aan de oostrand van de stad. De bijhorende conciërgewoning is opgetrokken op de muurresten van de 'Kruittoren', de enige stadstoren van de rond 1330 gebouwde stadomwalling waarvan bovengrondse resten bewaard bleven. Omgeven door landschappelijk park met vijvertje, circa 1,5 hectare; sinds 1976 openbaar park.
- **Stationsstraat 7 (Zoutleeuw)** Villa met koetshuis, gebouwd in 1879 door notaris Willem Van Goidtsnoven. De sobere architectuur van de villa contrasteert met het speelse karakter van koetshuis, met onder meer een polygonaal torentje met leien spits en een open onderbouw. Omgeven door landschappelijk park van oorspronkelijk 1 hectare 22 are, nadien verkleind tot 94 are, een tot vijver omgevormd gedeelte van de buitengracht van de oude stadsvest; goed bewaard geheel met enkele zeldzame bomen.
- **Prins Leopoldplaats 6 (Zoutleeuw)** Deze voormalige jongensschool uit 1881 werd eind 19de eeuw verbouwd tot vredegerecht naar plannen van Jules Barbier met muurschilderingen, sgraffito, en art-nouveaudetaillering.
- **Achter de Kapel 3, Grote Markt 25 (Zoutleeuw)** Woonhuis afgedekt met zadeldak, zijpuntgevel voorzien van schouderstukken, muurvlechtingen en drie oculi, uit de 18de eeuw.
- **Begijnhofstraat 25 (Zoutleeuw)** Woonhuis met 18de-eeuwse voorgevel met rechthoekige deur met vlakke zandstenen omlijsting.
- **Ridderstraat 12 (Zoutleeuw)** Enkelhuis uit de 18de eeuw, voorgevel gewijzigd en bepleisterd omtrent einde 19de of begin 20ste eeuw.
- **Ridderstraat 22-24 (Zoutleeuw)** Voormalig dwarshuis of gedeelte van complex huis(?) uit de 17de-18de eeuw. Latere wijzigingen.
- **Begijnhofstraat 21-22 (Zoutleeuw)** Gedateerd door middel van muurankers, volledig gewijzigde voorgevelordonnantie.
- **Grote Markt 28 (Zoutleeuw)** Gedateerd 1676 boven aan de gevel (opnieuw gebruikte gevelsteen?).
- **Grote Markt 5-6, 7 (Zoutleeuw)** Woonhuizen uit de 18de eeuw die latere verbouwingen en aanpassingen ondergaan hebben.
- **Grote Markt (Zoutleeuw)** Naar aanleiding van de renovatie en nieuwbouw van twee appartementsgebouwen vond een archeologische opgraving plaats.
- **De Weermuur (Zoutleeuw)** Vier proefsleuven geven beeld van de locatie en bewaringstoestand van de vestingsgrachten, wallen en het ravelijnlichaam van de 17de-18de-eeuwse vestingswerken in Zoutleeuw.

## Is aangeduid als

- 3 Sluizenweg, Achter de Kapel, Beekstraat, Begijnhofstraat, Bethaniastraat, Bogaerdenstraat, Dr. R. Lowetstraat, Groenplaats, Grote Markt, Hekstraat, Kanonstraat, Kapelstraat, Kloosterstraat, Koepoortstraat, Pottokaasstraat, Predikherenstraat, Prins Leopoldplaats, Prof. E. Vlieberghstraat, Prof. R. Verdeyenstraat, Ridderstraat, Rijkswachtstraat, Schipstraat, Sint-Truidensesteenweg, Sint-Truidensestraat, Stationsstraat, Tiensestraat, Varkensmarkt, Vincent Betsstraat, Vleesstraat (Zoutleeuw) De historische stadskern van Zoutleeuw, met bewaard middeleeuws stratenpatroon, getypeerd door de ligging aan de Kleine Gete. Door de stadsbrand van 1713 dateren de meeste woningen van na die periode, met enkele bewaarde oudere gebouwen.
- 3 Sluizenweg, Achter de Kapel, Beekstraat, Begijnhofstraat, Bethaniastraat, Bogaerdenstraat, Dr. R. Lowetstraat, Groenplaats, Grote Markt, Hekstraat, Kanonstraat, Kapelstraat, Kloosterstraat, Koepoortstraat, Pottokaasstraat, Predikherenstraat, Prins Leopoldplaats, Prof. E. Vlieberghstraat, Prof. R. Verdeyenstraat, Ridderstraat, Rijkswachtstraat, Schipstraat, Sint-Truidensesteenweg, Sint-Truidensestraat, Stationsstraat, Tiensestraat,

**Varkensmarkt, Vincent Betsstraat, Vleesstraat (Zoutleeuw)** De bescherming als stadsgezicht omvat de stadskern van Zoutleeuw.

Is deel van

- **Zoutleeuw (Zoutleeuw)**

Meer info

- <https://id.erfgoed.net/erfgoedobjecten/302465>

## Valleien van de Grote en Kleine Gete



### Beknopte karakterisering

**Typologies** burchten, hoeven, kastelen (woningen), kerken, gehuchten, steden, motteheuvels, graslanden, beken, valleien, compartimentenlandschappen, agrarische landschappen, slagvelden

**Datering** WO I

### Beschrijving

De opgenomen delen van de valleien van de Grote en de Kleine Gete worden gesitueerd ten noorden van de steenweg Tienen-Sint-Truiden. Bij Budingem stromen de Grote en Kleine Gete samen in de Gete om na 12 km bij Halen in de Demer uit te monden.

### Fysische geografie

Op het einde van het Tertiair werden de rivier/beekvalleien in dit gebied gevormd. Tot dan lag de kustlijn in dit gebied, maar wanneer de zee zich naar het noordwesten terugtrok, kwam een vlakte vrij te liggen waarin zich, vooral tijdens ijstijden, een rivierstelsel kon vormen. Tijdens het quartair kon de Getevallei enigszins opgevuld worden door sedimentatie en door veenvorming. De Getevallei is een relatief brede en vlakke vallei waarin verschillende zijbeken zich bij de Gete voegen; de Graasbeek, de Melsterbeek die lange tijd parallel loopt met de Gete, de Roelbeek, de Leeuwenbeek, de Halensebeek, ... Uiteindelijk stroomt de Gete nabij Halen in de Demer. Dat de beekvalleien archeologisch waardevolle zones zijn, bewijzen onder meer de vondsten van artefacten uit de steentijd zoals op de oever van de Melsterbeek. Het zachte reliëf in combinatie met de nabijheid van water leverde gunstige omstandigheden voor een vroege menselijke bewoning. Dezelfde elementen speelden een rol in latere periodes zoals de metaaltijd. Nabij Utsenaken werd op basis van luchtfoto's een vermoedelijke bronstijd grafheuvel gelokaliseerd op de lichte helling naar de oever van de Grote Gete toe. Ook uit de Romeinse periode en de vroege, volle en late middeleeuwen zijn verschillende voorbeelden van menselijke activiteit in de Getevallei voorhanden.

### Cultuurhistorie

Het ingrijpen van de mens in de beekvallei is duidelijk merkbaar. Zeker in de 13de eeuw werden grachten gegraven zoals de 's-Hertogengracht, gegraven tussen 1221-1235 op bevel van de hertog van Brabant, en de Vloedgracht die in 1235 reeds werd vermeld.



Voor het vlot afvoeren van het water waren er sluizen aanwezig in het gebied. Op een kaart van 1665 van Abdij van Park staat bij de splitsing van de Graasbeek-Melsterbeek een sluis weergegeven met daarbij 'sluyse van waer die hooft grachten gewatert worden'. De grachten in de beekvallei werden dus niet alleen gebruikt voor het afvoeren van overtollig water, maar werden ook benut voor het bevoelen van de gronden zodat een vruchtbaar laagje slib werd afgezet. Afgaande op de vele ontginningscentra in de beekvallei en het ingrijpen van de mens op de waterhuishouding is de ontginning van de Getevallei waarschijnlijk middeleeuws. Deze ontginningen hebben geresulteerd in een nu ook nog uitzonderlijk gaaf beemdenlandschap. Het is een gecompartmenteerd landschap bestaande uit drassige graslanden met als perceelsrandbegroeiing opgaande bomenrijen en populieraanplantingen. De graas- en hooilanden hebben een zeldzaam wordende fauna en flora. De vallei is een aaneengesloten biologisch waardevol complex. De wegen lopen op de valleirand en er lopen opvallend weinig dwarswegen door de vallei wat de gaafheid versterkt.

Aan het einde van de 18de eeuw bestond de vallei hoofdzakelijk uit beemden met perceelsrandbegroeiing en enkele verspreide beboste percelen. Vanaf de tweede helft van de 19de eeuw werden sommige beemden omgezet in populierenaanplantingen en verdween een deel van de perceelsrandbegroeiing. Toch zijn er in het gebied verschillende aaneengesloten gebieden met beemden en opgaande bomenrijen die sinds het einde van de 18de eeuw nauwelijks wijzigingen hebben doorgemaakt, enkel de bewoning is toegenomen. Een mooi voorbeeld is het gebied langs de Grote Gete tussen Ganzendries en Drieslinter. In de omgeving van Melkwezer (van Budingen tot Hakendover) werd een ruilverkaveling uitgevoerd waardoor het historische landschap werd aangetast. Ter verbetering van de landbouw in dit gebied werden diverse wegen rechtgetrokken en verhard. De beekvallei kon deels ontsnappen aan de ontwikkelingen, maar delen werden desondanks aangetast door de ingrepen, bijvoorbeeld in de waterhuishouding (drainage) zodat delen van de beemden werden omgezet in akkers.

#### Nederzettingen

De Getevallei zelf was te laag gelegen voor nederzettingen. De dorpen ontwikkelden zich dan ook aan de valleiranden, waar nu veelal lintbebouwing te zien is. Toch zijn er in het gebied nog een aantal dorpskernen met hoge historische en bouwkundige waarde: Helen, Bos, Budingen, Zoutleeuw en Dormaal.

#### Helen en Bos

De gehuchten Helen en Bos vormden sinds de Franse Revolutie de gemeente Helen-Bos, momenteel deelgemeente van Zoutleeuw. Er is zeer weinig bebouwing aanwezig, enkel gelegen langs de hoofdwegen. Helen is landschappelijk prachtig gelegen midden in de Getevallei en wordt gevormd door een kleine agglomeratie bestaande uit een kapel, pastorie en pachthof. De oorsprong van de Sint-Laurentiuskapel is onbekend, in 1761-1769 werd de kapel nagenoeg volledig herbouwd op kosten van de [abdij van Oplinter](#), enkel het laatgotische koor bleef behouden. Andere waardevolle bebouwing bestaat uit een eenvoudige pastorie in neo-traditionele stijl en een middelgrote [vierkantshoeve](#) met laat 18de-eeuws gecementeerd woonhuis en recentere bijgebouwen. Op 2,5 km ten noorden van Helen ligt het gehucht Bos. Het dorp is op de Kabinetskaart van de Ferraris (1770-1778) al zichtbaar langs een bochtige weg. De [Onze-Lieve-Vrouwekapel](#) uit de 16de eeuw is centraal gelegen met aan de achterzijde een open verbinding met het landbouwgebied, aan weerszijden ligt echter recente bebouwing. De kapel is opgetrokken uit voornamelijk bak- en zandsteen (1510 en 1559) met aanpassingen en verbouwingen in de 18de eeuw. Naast de kapel was een klooster gelegen, deze werd echter verlaten op het eind van de 16de eeuw, er zijn nu geen restanten meer aanwezig. Ten zuiden van de dorpskern ligt geïsoleerd in het landschap [Hoeve Boswinning](#). Deze vierkantshoeve dateert uit het midden van de 18de eeuw en bestaat uit een woonhuis, schuur, stallen en een poortgebouw rond een gekasseid erf. De hoeve was ongetwijfeld één van de belangrijkste hoeves van de streek.

#### Zoutleeuw

Zoutleeuw zou een preromeinse vesting op de 'Casteelberghe' zijn geweest. Zoutleeuw was voor de graven van Brabant een strategisch gelegen stad op de grens met het prinsbisdom Luik. Via zijn verdedigingsrol kreeg het een aantal economische vrijheden die de expansie mogelijk maakte. In de 12de eeuw werd de Kleine Gete bevaarbaar gemaakt en de weg Keulen-Brugge aangelegd waardoor de stad snel economische betekenis kreeg. De Gete was lange tijd een bevaarbare rivier, in de 14de eeuw kwamen er jaarlijks 400 schepen in Zoutleeuw aan, waarvan sommige zelfs uit Antwerpen. Zoutleeuw was een bloeiende middeleeuwse stad. Echter in de 15de eeuw zorgde de Engelse import van laken en de bevaarbaarheid van de Grote Gete tot Tienen samen met de Tachtigjarige Oorlog voor een economisch verval. De stad kreeg in deze periode juist wel een belangrijke strategische betekenis.

De graaf van Leuven bouwde zeker voor 1133 de eerste stadsmuur om de stad te beschermen. Deze omwalling bestond uit een vestingmuur, een gracht van 25 m breed, een voetpad en een smalle gracht. Er waren vijf poorten in de wallen aanwezig om toegang te krijgen tot de stad. Door bevolkingsaan groei kon niet iedereen mee binnen de vesting worden gehuisvest. Rond 1330 werd een tweede stadsmuur aangelegd die een ruimer gebied omvatte. De Uithempoort of Tienese poort bleef behouden, maar de andere poorten werden verplaatst. In 1552 werd gestart met de bouw van de derde wal, deze werd gefaseerd aangelegd. In 1642 werden de deels vervallen vestingen hersteld en aangevuld met aarden versterkingen in de vorm van halve manen of hoornwerken. In 1670 werd besloten dat Zoutleeuw moest worden uitgebouwd als onderdeel van een nieuwe verdedigingslinie tegen de Fransen. Ten zuiden van de stad moest een fortificatie worden uitgebouwd in de vorm van een citadel. In de herfst van 1670 begon men met de bouw die tot 1679 zou duren. Voor de aanleg van dit grote bouwwerk moest een deel van de stad verdwijnen, het klooster van de Dalscholieren werd afgebroken en de Sint-Sulpiciuskerk werd omgevormd tot garnizoenskerk. De omwalling bestond uit wallen, grachten en bastions, gebouwd in aarde. De citadel vormde een dorp op zich, het omvatte kazernes, een kerk, magazijn, gouvernement, bakkerij, barakken, stallen en een hoge batterij. Als extra verdedigingswerken, met name voor de bescherming van de bruggen rond de stad, werden in dezelfde periode redoutes aangelegd. In 1746 verliet het garnizoen de citadel en na verkoop in 1781 begon de afbraak in 1784. De gronden werden daarna verhuurd als grasland. In 1876 werd begonnen met de aanleg van de spoorweg Tienen-Aken, die ook door Zoutleeuw liep. De spoorweg liep dwars door het terrein van de citadel waardoor een deel van de grond werd vergraven. Ook de aanleg van de Stationsstraat en de Nieuwstraat tastten de restanten van de fortificatie aan. Nu verwijzen enkel de perceelsvormen en de grachten nog

naar de citadel. Bij kanalisatiewerken van de Kleine Gete werden talrijke concentraties middeleeuws materiaal aangesneden die de oude bewoningsgeschiedenis van de stad illustreren. Bij archeologische opgravingen kwamen meerdere restanten aan het licht van zowel de eerste stadsomwalling als van latere uitbreidingen. Ook enkele oorspronkelijke stadspoorten konden getraceerd worden.

Zoutleeuw verloor zijn strategisch belang toen de Oostenrijkers in de 18de eeuw het prinsbisdom Luik inlijfden. Het stadje Zoutleeuw vormt nu nog een mooi geheel waarin de middeleeuwse structuur, de smalle bochtige straten en ook de profielen, volumes en perspectieven van de gebouwen gaaf bewaard zijn. De Kleine Gete doorkruist de stad in een open bedding, wat zeer beeldbepalend is en een landelijk karakter aan de stad geeft. De stad heeft een hoge concentratie aan bouwkundig erfgoed, met name Gotische en renaissance architectuur rond de kerk en in de Bogaerdestraat. De 'Hal' in Gotische stijl, werd opgetrokken in de 14de eeuw en werd achtereenvolgens gebruikt als broodhuis, schepenhuis, laken- en vleeshal en als gildekamer. Het meest opvallende element is ongetwijfeld de [Gotische Sint-Leonarduskerk](#). In 1231 werd de zetel van de parochie naar Zoutleeuw overgebracht en kort daarna moet de bouw van de kerk gestart zijn. Vermoedelijk was er in de 12de eeuw reeds sprake van een kapel als voorloper van de latere kerk. De huidige kerk kent elementen uit de daaropvolgende eeuwen en werd na beschadiging in 17de en 18de eeuw gerestaureerd. In 1359 werd het eerste Gotische stadhuis gebouwd, maar in 1526 werd door de stadsoverheid beslist om op dezelfde plek een nieuw gebouw op te richten. Het [huidige gebouw](#) werd gebouwd tussen 1530 en 1538 en werd vrij ingrijpend gerestaureerd in 1846-1860. Van het vroegere [Bethaniaklooster](#) rest vandaag enkel nog de schuur; zichtbare resten van de kloostergebouwen ontbreken. Archeologisch onderzoek legde een deel van de oorspronkelijke kloostermuur bloot evenals restanten van de binnenplaats van de kloosterhoeve.

De Stationswijk ten zuidoosten van het stadscentrum is een mooie illustratie van de kortstondige stedelijke expansie op het einde van de 19de eeuw, resulterend in fraaie eclectische villa's met omliggende parken. Een drietal villa's hebben bijzondere waarde vanwege hun typerend park in landschappelijke stijl en de restanten van de omwallingen die in elke tuin aanwezig is. In de tuin van Villa Van Goidtsnoven liggen restanten van de citadel, met name de oude buitengracht. Ook in het park rond Villa Arnauts werd de buitengracht van de oude stadsvest geïntegreerd in het ontwerp. Voor de productie van de bakstenen die nodig waren voor het gebouw, werd specie gewonnen van het terrein waarvan de vijver een relict is, er was tevens een veldoven aanwezig. In het park van Villa Fineau zijn ook nog restanten van de omwalling van de stad aanwezig, met name de muurresten van de 'Kruittoren', de enige stadstoren waarvan nog bovengrondse resten bewaard zijn.

Vanuit Zoutleeuw loopt een rechte weg naar Dormaal. Deze 10 meter brede steenweg werd aangelegd in 1838 en is met zijn dreefbeplanting van platanen een beeldbepalend element. De [Sint-Martinuskerk](#) van Dormaal is een klein, homogeen gebouw in classicistische stijl uit de 18de eeuw, gelegen aan de Dormaalse Beek. Bij de kerk liggen de pastorie en een aantal dorpswoningen met bouwkundige waarde.

#### Budingen

Het centrum van Budingen gaat terug tot een site met walgracht met opper- en neerhof. De kerk staat op het voormalig opperhof en er ligt een hoeve op het neerhof. Daarnaast ligt een voormalige boomgaard, nu met populierenaanplant, met daartussen een toegangspoortje. De [parochiekerk Sint-Cyriacus](#) is een classicistisch gebouw uit de 18de eeuw.

#### Mottes en hoeves

Behalve deze dorpskernen waren er ook talloze mottes en grote hoeves aan de valleirand van waaruit de vallei ontgonnen werd. In deze streek worden deze veelal 'winning' genoemd, bijvoorbeeld Grazenwinning, Vlierbeekwinning, Boswinning, ... De aanwezigheid van deze gebouwen met vaak defensief karakter kadert in de ligging van dit gebied op de grens van het hertogdom Brabant en het graafschap Loon. De Brabantse hertog verstevigde zijn eerste verdedigingslinie door talrijke steden en mottes op te richten, vaak als controlepost langs belangrijke verkeerswegen. Hieronder worden van zuid naar noord de verschillende belangrijke sites besproken.

De Walsbergenhoeve ligt op een strategische plek in het landschap, een hoge plek met zicht over de vallei en gelegen aan een weg. Deze hoeve is reeds aanwezig op de Ferrariskaart. Op deze plek lag ooit een oude commanderie van de Maltese orde die vandaaruit de omgeving controleerde. Dergelijke commanderies hadden veelal voorposten en één daarvan was Neder-Walsbergen, waar nu het kasteel van Wommersom gelegen is. Aan de overzijde van de weg bij de Walsbergenhoeve ligt een natuurgebied bestaande uit schraal blauwgrasland, akkers en schaarhout. Vooral blauwgrasland maar ook schaarhout kwam veel voor in de beekvallei en gaan terug tot bepaalde vormen van historisch landschapsbeheer. Nu worden ze enkel nog op deze plek terug gevonden. Op de flank van de Walsbergen werd een omvangrijke concentratie puin en bouw materiaal uit de Romeinse periode opgegraven. De strategische ligging vlakbij meerdere bronnen maakte deze locatie reeds vroeg bijzonder geschikt voor de inplanting van een boerderij. Wat dichterbij de Grote Gete, op de uitlopers van de Walsbergen, werden daarenboven twee Romeinse grafstructuren gelokaliseerd wat de Romeinse aanwezigheid nabij Wommersom benadrukt. Ten zuiden van het gebied loopt daarenboven de oude heerweg Tienen-Tongeren richting Keulen; deze belangrijke verkeersas vormde een aantrekkingspool voor de ontwikkeling van bewoning en de inplanting van grote landbouwdomeinen zoals villa's.

Het kasteel van Wommersom gaat vermoedelijk terug tot een luthof dat niet ouder is dan het midden van de 17de eeuw. Het was gelegen op het kruispunt van twee dreven, ongetwijfeld geïnspireerd door de klassieke, rationele geometrie kenmerkend voor de heraanleg van talrijke 18de-eeuwse landgoederen. Bij het kasteel ligt een hoevecomplex met monumentale poorttoren uit 1862. Het kasteel zelf verviel in de loop van de 19de eeuw. Eind 19de eeuw krijgt het kasteel een nieuwe eigenaar die het heropbouwt in neotraditionele stijl.

Bij het gehucht Broeckem (nu Ganzendries) ten zuiden van Oplinter, bevindt zich de [cisterciënzerabdij Maagdendaal](#). Deze abdij werd gesticht in 1215, en omvatte tijdens haar bloeiperiode een kerk, gasten- en vreemdelingenkwartier, abdissekwartier, kloostergebouwen en aanhorigheden waaronder een brouwerij aan de Gete (zie verder). In de loop van de tijd teisterden verwoesting, brand en vernielingen de gebouwen. De bewaarde gebouwen dateren uit de 17de en vooral 18de eeuw toen de resterende abdijgebouwen tot

een grote hoeve werden verbouwd. Iets noordelijker, gelegen op de weg tussen Oplinter en Neerlinter, is het Klein hof ter Meren gelegen. De abdij van Maagdendal had in de 13de eeuw een Groot- en Klein hof aan deze weg, echter van deze gebouwen zijn geen restanten meer over.

Tussen Terweiden en Grazen ligt Hof ten Rode, eind 12de eeuw gesticht door Abdij van Park voor de ontginning van de drassige gronden langs de Graasbeek en Gete. In het begin werd het domein uitgebaat door de geestelijken zelf, maar vanaf ongeveer 1300 wordt het verpacht. In 1563-1564 werd er een bakstenen woning gebouwd, maar het goed leidt regelmatig onder onregelmatigheden vanwege zijn ligging dichtbij Zoutleeuw. In 1914 werd de oude hoeve vervangen door een herenhuis.

Ten zuidoosten van Grazen liggen een aantal belangrijke hoeves. [Hoeve Stassartswinning](#), daterend uit 1761, bestaat gedeeltelijk nog uit lemen gebouwen. Het Orienteklooster is een voormalige cisterciënzerinnenabdij, voor het eerst vermeld in 1234. De gebouwen werden deels afgebroken en verbouwd tot een herenwoning. In de 19de eeuw werd het complex uitgebreid met een distilleerderij. [Hof ter Lenen](#), gelegen langs de Melsterbeek, behoorde tot de bezittingen van de cisterciënzerinnenabdij van Oriënte. De pachthoeve vormde een omvangrijk complex bestaande uit verschillende losstaande gebouwen omgeven door een gracht. Rondom het gebouwencomplex waren beemden, een hoogstamboomgaard en akkergronden gelegen. Het gebouw met nog een deel van de omringende gracht intact is een mooi bewaard voorbeeld van een 19de-eeuwse herenboerderij.

Juist ten zuiden van Geetbets is een motte gelegen. Deze 13de-eeuwse motte diende om tot te heffen en als bescherming van de scheepvaart op de Melsterbeek, die vroeger ten zuiden van Grazen uitkwam in de Graasbeek. Rond de motte liep vroeger de Overbeek die nu nog als gracht zichtbaar is. Vermoedelijk vormde deze motte het oude leengoed Hof ten Hove, de kern waarrond de gemeente Geetbets zich gevormd heeft. Tijdens een vroege opgraving kwamen sporen van houtbouw aan het licht die mogelijk refereren aan de oprichtingsfase. Het gebouwenbestand werd waarschijnlijk vernield in de 16de eeuw en nadien niet meer hernieuwd. De motte zelf valt op door zijn hogere ligging en is in gebruik als hoogstamboomgaard. Op het neerhof lag de hoeve, die nu nog steeds als landbouwbedrijf in gebruik is en geen waardevolle bebouwing meer kent. Het hof van Vlierbeek ten noorden van Geetbets behoorde toe aan de abdij van Vlierbeek bij Leuven en werd ook wel het Monnikenhof of Vlierbeeks Winning genoemd. Het was de grootste grondbezitter te Geetbets tijdens het Ancien Régime. Op de Ferrariskaart is het omgrachte perceel met bijna gesloten hoevecomplex weergegeven. In 1925 werd een verbouwing uitgevoerd die tot het huidige uitzicht heeft geleid. In dezelfde periode werd het park heraangelegd in landschappelijke stijl. Van de oorspronkelijke ringgracht is enkel het zuidelijke deel bewaard. De toegang tot het complex wordt verkregen door een lindedreef. Ten noordoosten van Geetbets ligt de Segeraat Hoeve die teruggaat op een laatmiddeleeuwse site met walgracht. Het hier gelegen kasteel de Vreundt bestond onder andere uit een kapel en poortgebouw met twee torens waarvan een deel reeds in de 19de eeuw verdwenen was. De omgrachting is bewaard gebleven in het huidige landschap.

Nabij Rummen is de burcht de Warande gelegen. Op deze plek werd door Arnold van Rummen in de 14de eeuw een groot versterkt kasteel gebouwd. Echter, tijdens oorlogen tussen het graafschap Loon en het prinsbisdom Luik, werd het kasteel in 1365 belegerd en na wekenlange gevechten werd het kasteel tenslotte volledig verwoest. Het kasteel werd niet heropgebouwd, maar er ontstond een bosgebied op de resten, dat vanwege de kalkrijke ondergrond specifieke plantensoorten herbergt. De vele hoogteverschillen in het bos en het microreliëf in de omringende weilanden herinneren aan het kasteel. Een deel van de verdedigingsgrachten is nog zichtbaar aanwezig. Vlakbij de oude burchtsite, langs de Asbeek, werd een concentratie scherven en ijzerbrokken aangetroffen die dateren uit de Romeinse periode. Vermoedelijk betreft het restanten van lokale ijzerwinning of -bewerking. De nabijheid van water was hierbij essentieel. Deze vondst bevestigt de aanwezigheid van Romeinse landelijke bewoning in dit gebied. Aan de weg van Rummen naar Geetbets is het huidige [kasteel van Rummen](#) gelegen. In 1629 werd dit gebouw opgetrokken, het was een indrukwekkend complex bestaande uit een omgracht slot. Alleen de romp van een toren resteert nog in de vijver. Het oorspronkelijke tracé van de muren zou nog zichtbaar zijn in de aangrenzende weide. Van de kasteelhoeve is het monumentale poortgebouw blijven staan. Recent is het complex sterk gerestaureerd. De omgeving werd ingericht in functie van het kasteel, de ligging is gepositioneerd op het kruispunt van twee rechte dreven. Wat nu de Kasteellaan is, was op de Kabinetskaart van de Ferraris een kasteeldreef waar tol op werd geheven, pas later kreeg deze weg een functie voor het doorgaande verkeer.

In het noorden bevindt zich het kasteel van Bets voor het eerst vermeld als [Thof ter Elsemer](#) in 1365. De site gaat terug tot een feodale motte, een tweeledig omgracht complex, met één eiland voor het opperhof en één voor het neerhof. Het huidige kasteel dateert van rond 1667 en werd opgebouwd op de funderingen van het neerhof. Op de Ferrariskaart is een driehoekig eiland zichtbaar ten zuiden van het kasteel wat waarschijnlijk het voormalige opperhof was. Het huidige zicht werd bepaald door 19de- en 20ste-eeuwse verbouwingen. Vanuit het kasteel lopen verschillende dreven de omgeving in. In de richting van de doorgaande weg ligt een mooie dubbele dreef van lindebomen.

## Watermolens

Op verschillende plaatsen in het gebied liggen molens langs de Gete en zijrivieren. Op het grondgebied van de gemeente Oplinter stonden ooit twee watermolens op de Gete. De watermolen van Broeckem en de watermolen van Nederhem. De molen van Broeckem echter was begin 13de eeuw reeds in onbruik geraakt. De [watermolen van Nederen](#) ligt aan de Grote Gete en dateert van het begin van de 13de eeuw en werd gebruikt voor het malen van graan. Gedurende bepaalde tijd, zeker in de 17de eeuw, was deze molen in bezit van de cisterciënzerinnenabdij van Maagdendaal. In de 15de eeuw was het reeds een dubbele molen, met ook een oliemolen waar uit lijn- en raapzaad olie werd gemalen. Voor de graanmolen ligt een wagenhuis in vakwerkbouw. De [Geensmolen](#) is een watermolen met een vroeg 18de-eeuwse kern en is een uitzonderlijk voorbeeld van een bijzonder krachtige molen met vijf steenkoppels. Bij de molen hoort een ruime hoeve van eind 19de eeuw. De site is gelegen op de samenvloeiing van de Grote en Kleine vliet en de Grote Gete. Nabij de motte van Geetbets is een derde [watermolen](#) gelegen. Het gaat hier om een complex van woning, molen en aanhorigheden, gebouwd in 1672 met recentere wijzigingen. Aan de Melsterbeek bevindt zich de middenslagmolen [Grazenmolen](#). Ook hier gaat het om een complex van verschillende hoevegebouwen en een watermolen, daterend uit 1712 (op de plaats van een oudere molen). Op de

Ramshovensebeek zou vlakbij het gehucht Hakendover in de late middeleeuwen een watermolen gelegen hebben, maar deze was reeds afgebroken voor 1623.

#### Overige landschapselementen

Dwars door het gebied loopt de bedding van de voormalige spoorlijn van Tienen naar Diest met te Drieslinter de aftakking naar Zoutleeuw en Sint-Truiden. De spoorweg werd op verschillende plaatsen aangegrepen om het dorpscentrum ernaar te verleggen/uitbreiden, zoals bijvoorbeeld in Geetbets, Oplinter en Budingen het geval is. De verbinding Diest-Tienen was een belangrijke schakel in het pendelverkeer naar de Waalse mijn- en industriële sites. De spoorweg werd in 1962 buiten dienst gesteld. Omstreeks 1995 werd gestart met de aanleg van fietspaden op de oude spoorbeddingen, die daardoor als geïntegreerd deel van het landschap bleven bestaan.

Een opvallend bos is het Wissenbos, gelegen in de vallei, juist ten westen van Wommersom. Eind 19de, begin 20ste eeuw werden hier wijmen geteeld waaraan het bos zijn naam dankt. In de loop van de 20ste eeuw werd het bos uitgebreid en werden andere soorten aangeplant.

Een opvallend landschappelijk relict is de kapellinde in een zijstraat van Langveld nabij de Kasteeldreef van het kasteel van Rummen. Deze linde was gelegen aan een landweg die schuin naar het noordwesten liep. De scheve oriëntatie van een woning aan de Kasteeldreef doet ook nog herinneren aan deze voormalige landweg.

- Kabinetskaart van de Oostenrijkse Nederlanden voor Zijn Koninklijke Hoogheid de Hertog Karel Alexander van Lotharingen, Jozef Jean François de Ferraris, Koninklijke Bibliotheek van België, uitgegeven in 1770-1778, schaal 1:11.520 herleid naar 1:25.000.
- Geredeuceerde Kadasterkaart van België, Dépôt de la Guerre, uitgegeven in 1845-1855, schaal 1:20.000.
- Atlas Cadastral parcellaire de la Belgique, Philippe-Christian Popp, uitgegeven in 1842-1879, schaal 1:5.000.
- Topografische kaart van België, Philippe Vandermaelen, uitgegeven in 1846-1854, schaal 1:20.000.
- Topografische kaarten van België, Eerste editie, Krijgsdepot, uitgegeven in 1865-1880, schaal 1:20.000.
- Topografische kaarten van België, Tweede editie, Militair Cartografisch Instituut, uitgegeven in 1880-1884, schaal 1:20.000.
- Topografische kaarten van België, Derde editie, Militair Cartografisch Instituut, uitgegeven in 1889-1900, schaal 1:20.000.
- Topografische kaarten van België, Herziening derde editie, Militair Cartografisch Instituut, uitgegeven in 1900-1930, schaal 1:20.000.
- Kaart van België, Militair Cartografisch Instituut, uitgegeven in 1928-1950, schaal 1:20.000.
- Kaart van België, Militair Geografisch Instituut, uitgegeven in 1949-1970, schaal 1:25.000.
- Topografische basiskaart numerieke reeks, Nationaal Geografisch Instituut, uitgegeven in 2009, schaal 1:10.000.
- Onroerend Erfgoed Vlaams-Brabant, Beschermingsdossier OB001471, Kapel Sint-Laurentiuskapel: omgeving (G. Paesmans, 01/07/1991).
- Onroerend Erfgoed Vlaams-Brabant, Beschermingsdossier OB001141, Stadskern Zoutleeuw (G. Paesmans, 1993).
- Onroerend Erfgoed Vlaams-Brabant, Beschermingsdossier OB000956, Citadel van Zoutleeuw (12/01/1987).
- Onroerend Erfgoed Vlaams-Brabant, Beschermingsdossier OB001138, Onze-Lieve-Vrouwerker, Boswinning, en onmiddellijke omgeving (G. Paesmans, 09/09/1994).
- ALGEMEEN RIJKSARCHIEF 2000: Het kaartboek van de Abdij van Park, 1665, *Cartografische bronnen voor de geschiedenis van het Vlaamse Landschap*.
- CLAES B. 2002: *Castrale mottes in Vlaams-Brabant*, Inventaris en vergelijking, Licentiaatsverhandeling UGent.
- CLAES S. & GULLENTOPS F. 2001: *Toelichtingen bij de geologische kaart van België*, Kaartblad 33, Sint-Truiden, 1:50.000.
- DENEFF R. (red.) 2008: Historische tuinen en parken van Vlaanderen. Inventaris Vlaams-Brabant. Zuidoostelijk Brabant-Haspengouw. Geetbets, Hoegaarden, Kortenaken, Landen, Linter, Tienen, Zoutleeuw, M&L 16, Vlaamse overheid – Agentschap R-O Vlaanderen, Brussel.
- GOOSSENS E., GULLENTOPS F. & VANDENBERGHE N. s.d.: *Toelichting bij de Quartairgeologische kaart*, Kaartblad 33, Sint-Truiden.
- KEMPENEERS P. 1995: Oostbrabantse plaatsnamen, Oplinter, *Toponymica*, bijdragen en bouwstoffen IX, 7, Instituut voor Naamkunde, Leuven.
- KEMPENEERS P. 2003: Zoutleeuw, een toponymisch-geschiedkundige studie, *Nomina Geografica Flandria*, Monografie XIX, Instituut voor Naamkunde te Leuven.
- KEMPENEERS P. 2005: *Helen-Bos, een toponymisch-geschiedkundige studie*, Handelingen van de Koninklijke Commissie voor Toponymie en Dialectologie.
- LODEWIJCKX M. 1991: Linter: onderzoek naar de Romeinse en vroegmiddeleeuwse infrastructuur, *Archeologie* 46, 46-48.
- Databank Landschapsatlas Vlaanderen [CD-rom uitgegeven door het Ministerie van de Vlaamse Gemeenschap, Afdeling Monumenten en Landschappen], Ankerplaats Valleien van de Grote en Kleine Gete tussen Grimde, Budingen en Dormaal A20050, 2001.

De opgenomen delen van de valleien van de Grote en de Kleine Gete worden gesitueerd ten noorden van de steenweg Tienen-Sint-Truiden. Bij Budingen stromen de Grote en Kleine Gete samen in de Gete om na 12 km bij Halen in de Demer uit te monden.

#### Fysische geografie

Op het einde van het Tertiair werden de rivier/beekvalleien in dit gebied gevormd. Tot dan lag de kustlijn in dit gebied, maar wanneer de zee zich naar het noordwesten terugtrok, kwam een vlakte vrij te liggen waarin zich, vooral tijdens ijstijden, een rivierstelsel kon vormen.

Tijdens het quartair kon de Getevallei enigszins opgevuld worden door sedimentatie en door veenvorming. De Getevallei is een relatief brede en vlakke vallei waarin verschillende zijbeken zich bij de Gete voegen; de Graasbeek, de Melsterbeek die lange tijd parallel loopt met de Gete, de Roelbeek, de Leeuwenbeek, de Halensebeek, ... Uiteindelijk stroomt de Gete nabij Halen in de Demer. Dat de beekvalleien archeologisch waardevolle zones zijn, bewijzen onder meer de vondsten van artefacten uit de steentijd zoals op de oever van de Melsterbeek. Het zachte reliëf in combinatie met de nabijheid van water leverde gunstige omstandigheden voor een vroege menselijke bewoning. Dezelfde elementen speelden een rol in latere periodes zoals de metaaltijd. Nabij Utsenaken werd op basis van luchtfoto's een vermoedelijke bronstijd grafheuvel gelokaliseerd op de lichte helling naar de oever van de Grote Gete toe. Ook uit de Romeinse periode en de vroege, volle en late middeleeuwen zijn verschillende voorbeelden van menselijke activiteit in de Getevallei voorhanden.

## Cultuurhistorie

Het ingrijpen van de mens in de beekvallei is duidelijk merkbaar. Zeker in de 13de eeuw werden grachten gegraven zoals de 's-Hertogengracht, gegraven tussen 1221-1235 op bevel van de hertog van Brabant, en de Vloedgracht die in 1235 reeds werd vermeld. Voor het vlot afvoeren van het water waren er sluizen aanwezig in het gebied. Op een kaart van 1665 van Abdij van Park staat bij de splitsing van de Graasbeek-Melsterbeek een sluis weergegeven met daarbij 'sluys van waer die hooft grachten gewatert worden'. De grachten in de beekvallei werden dus niet alleen gebruikt voor het afvoeren van overtollig water, maar werden ook benut voor het bevoeien van de gronden zodat een vruchtbaar laagje slib werd afgezet. Afgaande op de vele ontginningscentra in de beekvallei en het ingrijpen van de mens op de waterhuishouding is de ontginning van de Getevallei waarschijnlijk middeleeuws. Deze ontginningen hebben geresulteerd in een nu ook nog uitzonderlijk gaaf beemdenlandschap. Het is een gecompartmenteerd landschap bestaande uit drassige graslanden met als perceelsrandbegroeiing opgaande bomenrijen en populieraanplantingen. De graas- en hooilanden hebben een zeldzaam wordende fauna en flora. De vallei is een aaneengesloten biologisch waardevol complex. De wegen lopen op de valleirand en er lopen opvallend weinig dwarswegen door de vallei wat de gaafheid versterkt.

Aan het einde van de 18de eeuw bestond de vallei hoofdzakelijk uit beemden met perceelsrandbegroeiing en enkele verspreide beboste percelen. Vanaf de tweede helft van de 19de eeuw werden sommige beemden omgezet in populierenaanplantingen en verdween een deel van de perceelsrandbegroeiing. Toch zijn er binnen de ankerplaats verschillende aaneengesloten gebieden met beemden en opgaande bomenrijen die sinds het einde van de 18de eeuw nauwelijks wijzigingen hebben doorgemaakt, enkel de bewoning is toegenomen. Een mooi voorbeeld is het gebied langs de Grote Gete tussen Ganzendries en Drieslinter. In de omgeving van Melkwezer (van Budingen tot Hakendover) werd een ruilverkaveling uitgevoerd waardoor het historische landschap werd aangetast. Ter verbetering van de landbouw in dit gebied werden diverse wegen rechtgetrokken en verhard. De beekvallei kon deels ontsnappen aan de ontwikkelingen, maar delen werden desondanks aangetast door de ingrepen, bijvoorbeeld in de waterhuishouding (drainage) zodat delen van de beemden werden omgezet in akkers.

### Nederzettingen

De Getevallei zelf was te laag gelegen voor nederzettingen. De dorpen ontwikkelden zich dan ook aan de valleiranden, waar nu veelal lintbebouwing te zien is. Toch zijn er in de ankerplaats nog een aantal dorpskernen met hoge historische en bouwkundige waarde: Helen, Bos, Budingen, Zoutleeuw en Dormaal.

#### Helen en Bos

De gehuchten Helen en Bos vormden sinds de Franse Revolutie de gemeente Helen-Bos, momenteel deelgemeente van Zoutleeuw. Er is zeer weinig bebouwing aanwezig, enkel gelegen langs de hoofdwegen. Helen is landschappelijk prachtig gelegen midden in de Getevallei en wordt gevormd door een kleine agglomeratie bestaande uit een kapel, pastorie en pachtthof. De oorsprong van de Sint-Laurentiuskapel is onbekend, in 1761-1769 werd de kapel nagenoeg volledig herbouwd op kosten van de [abdij van Oplinter](#), enkel het laatgotische koor bleef behouden. Andere waardevolle bebouwing bestaat uit een eenvoudige pastorie in neo-traditionele stijl en een middelgrote [vierkantshoeve](#) met laat 18de-eeuws gecementeerd woonhuis en recentere bijgebouwen. Op 2,5 km ten noorden van Helen ligt het gehucht Bos. Het dorp is op de Kabinetskaart van de Ferraris (1770-1778) al zichtbaar langs een bochtige weg. De [Onze-Lieve-Vrouwekapel](#) uit de 16de eeuw is centraal gelegen met aan de achterzijde een open verbinding met het landbouwgebied, aan weerszijden ligt echter recente bebouwing. De kapel is opgetrokken uit voornamelijk bak- en zandsteen (1510 en 1559) met aanpassingen en verbouwingen in de 18de eeuw. Naast de kapel was een klooster gelegen, deze werd echter verlaten op het eind van de 16de eeuw, er zijn nu geen restanten meer aanwezig. Ten zuiden van de dorpskern ligt geïsoleerd in het landschap [Hoeve Boswinning](#). Deze vierkantshoeve dateert uit het midden van de 18de eeuw en bestaat uit een woonhuis, schuur, stallingen en een poortgebouw rond een gekasseid erf. De hoeve was ongetwijfeld één van de belangrijkste hoeves van de streek.

#### Zoutleeuw

Zoutleeuw zou een preromeinse vesting op de 'Casteelberghe' zijn geweest. Zoutleeuw was voor de graven van Brabant een strategisch gelegen stad op de grens met het prinsbisdom Luik. Via zijn verdedigingsrol kreeg het een aantal economische vrijheden die de expansie mogelijk maakte. In de 12de eeuw werd de Kleine Gete bevaarbaar gemaakt en de weg Keulen-Brugge aangelegd waardoor de stad snel economische betekenis kreeg. De Gete was lange tijd een bevaarbare rivier, in de 14de eeuw kwamen er jaarlijks 400 schepen in Zoutleeuw aan, waarvan sommige zelfs uit Antwerpen. Zoutleeuw was een bloeiende middeleeuwse stad. Echter in de 15de eeuw zorgde de Engelse import van laken en de bevaarbaarheid van de Grote Gete tot Tienen samen met de Tachtigjarige Oorlog voor een economisch verval. De stad kreeg in deze periode juist wel een belangrijke strategische betekenis.

De graaf van Leuven bouwde zeker voor 1133 de eerste stadsmuur om de stad te beschermen. Deze omwalling bestond uit een vestingmuur, een gracht van 25 m breed, een voetpad en een smalle gracht. Er waren vijf poorten in de wallen aanwezig om toegang te krijgen tot de stad. Door bevolkingsaan groei kon niet iedereen mee binnen de vesting worden gehuisvest. Rond 1330 werd een tweede



stadsmuur aangelegd die een ruimer gebied omvatte. De Uithempoort of Tiensepoort bleef behouden, maar de andere poorten werden verplaatst. In 1552 werd gestart met de bouw van de derde wal, deze werd gefaseerd aangelegd. In 1642 werden de deels vervallen vestingen hersteld en aangevuld met aarden versterkingen in de vorm van halve manen of hoornwerken. In 1670 werd besloten dat Zoutleeuw moest worden uitgebouwd als onderdeel van een nieuwe verdedigingslinie tegen de Fransen. Ten zuiden van de stad moest een fortificatie worden uitgebouwd in de vorm van een citadel. In de herfst van 1670 begon men met de bouw die tot 1679 zou duren. Voor de aanleg van dit grote bouwwerk moest een deel van de stad verdwijnen, het klooster van de Dalscholieren werd afgebroken en de Sint-Sulpiciuskerk werd omgevormd tot garnizoenskerk. De omwalling bestond uit wallen, grachten en bastions, gebouwd in aarde. De citadel vormde een dorp op zich, het omvatte kazernes, een kerk, magazijn, gouvernement, bakkerij, barakken, stallen en een hoge batterij. Als extra verdedigingswerken, met name voor de bescherming van de bruggen rond de stad, werden in dezelfde periode redoutes aangelegd. In 1746 verliet het garnizoen de citadel en na verkoop in 1781 begon de afbraak in 1784. De gronden werden daarna verhuurd als grasland. In 1876 werd begonnen met de aanleg van de spoorweg Tienen-Aken, die ook door Zoutleeuw liep. De spoorweg liep dwars door het terrein van de citadel waardoor een deel van de grond werd vergraven. Ook de aanleg van de Stationsstraat en de Nieuwstraat tastten de restanten van de fortificatie aan. Nu verwijzen enkel de perceelsvormen en de grachten nog naar de citadel. Bij kanalisatiewerken van de Kleine Gete werden talrijke concentraties middeleeuws materiaal aangesneden die de oude bewoningsgeschiedenis van de stad illustreren. Bij archeologische opgravingen kwamen meerdere restanten aan het licht van zowel de eerste stadsomwalling als van latere uitbreidingen. Ook enkele oorspronkelijke stadspoorten konden getraceerd worden.

Zoutleeuw verloor zijn strategisch belang toen de Oostenrijkers in de 18de eeuw het prinsbisdom Luik inlijfden. Het stadje Zoutleeuw vormt nu nog een mooi geheel waarin de middeleeuwse structuur, de smalle bochtige straten en ook de profielen, volumes en perspectieven van de gebouwen gaaf bewaard zijn. De Kleine Gete doorkruist de stad in een open bedding, wat zeer beeldbepalend is en een landelijk karakter aan de stad geeft. De stad heeft een hoge concentratie aan bouwkundig erfgoed, met name Gotische en renaissance architectuur rond de kerk en in de Bogaerdestraat. De 'Hal' in Gotische stijl, werd opgetrokken in de 14de eeuw en werd achtereenvolgens gebruikt als broodhuis, schepenhuis, laken- en vleeshal en als gildekamer. Het meest opvallende element is ongetwijfeld de [Gotische Sint-Leonarduskerk](#). In 1231 werd de zetel van de parochie naar Zoutleeuw overgebracht en kort daarna moet de bouw van de kerk gestart zijn. Vermoedelijk was er in de 12de eeuw reeds sprake van een kapel als voorloper van de latere kerk. De huidige kerk kent elementen uit de daaropvolgende eeuwen en werd na beschadiging in 17de en 18de eeuw gerestaureerd. In 1359 werd het eerste Gotische stadhuis gebouwd, maar in 1526 werd door de stadsoverheid beslist om op dezelfde plek een nieuw gebouw op te richten. Het [huidige gebouw](#) werd gebouwd tussen 1530 en 1538 en werd vrij ingrijpend gerestaureerd in 1846-1860. Van het vroegere [Bethaniaklooster](#) rest vandaag enkel nog de schuur; zichtbare resten van de kloostergebouwen ontbreken. Archeologisch onderzoek legde een deel van de oorspronkelijke kloostermuur bloot evenals restanten van de binnenplaats van de kloosterhoeve.

De Stationswijk ten zuidoosten van het stadscentrum is een mooie illustratie van de kortstondige stedelijke expansie op het einde van de 19de eeuw, resulterend in fraaie eclectische villa's met omliggende parken. Een drietal villa's hebben bijzondere waarde vanwege hun typerend park in landschappelijke stijl en de restanten van de omwallingen die in elke tuin aanwezig is. In de tuin van Villa Van Goidtsnoven liggen restanten van de citadel, met name de oude buitengracht. Ook in het park rond Villa Arnauts werd de buitengracht van de oude stadsvest geïntegreerd in het ontwerp. Voor de productie van de bakstenen die nodig waren voor het gebouw, werd specie gewonnen van het terrein waarvan de vijver een relict is, er was tevens een veldoven aanwezig. In het park van Villa Fineau zijn ook nog restanten van de omwalling van de stad aanwezig, met name de muurresten van de 'Kruittoren', de enige stadstoren waarvan nog bovengrondse resten bewaard zijn.

Vanuit Zoutleeuw loopt een rechte weg naar Dormaal. Deze 10 meter brede steenweg werd aangelegd in 1838 en is met zijn dreefplanting van platanen een beeldbepalend element. De [Sint-Martinuskerk](#) van Dormaal is een klein, homogeen gebouw in classicistische stijl uit de 18de eeuw, gelegen aan de Dormaalse Beek. Bij de kerk liggen de pastorie en een aantal dorpswoningen met bouwkundige waarde.

#### Budingen

Het centrum van Budingen gaat terug tot een site met walgracht met opper- en neerhof. De kerk staat op het voormalig opperhof en er ligt een hoeve op het neerhof. Daarnaast ligt een voormalige boomgaard, nu met populierenaanplant, met daartussen een toegangspoortje. De [parochiekerk Sint-Cyriacus](#) is een classicistisch gebouw uit de 18de eeuw.

#### Mottes en hoeves

Behalve deze dorpskernen waren er ook talloze mottes en grote hoeves aan de valleirand van waaruit de vallei ontgonnen werd. In deze streek worden deze veelal 'winning' genoemd, bijvoorbeeld Grazenwinning, Vlierbeekswinning, Boswinning, ... De aanwezigheid van deze gebouwen met vaak defensief karakter kadert in de ligging van dit gebied op de grens van het hertogdom Brabant en het graafschap Loon. De Brabantse hertog verstevigde zijn eerste verdedigingslinie door talrijke steden en mottes op te richten, vaak als controlepost langs belangrijke verkeerswegen. Hieronder worden van zuid naar noord de verschillende belangrijke sites besproken.

De Walsbergenhoeve ligt op een strategische plek in het landschap, een hoge plek met zicht over de vallei en gelegen aan een weg. Deze hoeve is reeds aanwezig op de Ferrariskaart. Op deze plek lag ooit een oude commanderie van de Maltese orde die vandaaruit de omgeving controleerde. Dergelijke commanderijen hadden veelal voorposten en één daarvan was Neder-Walsbergen, waar nu het kasteel van Wommersom gelegen is. Aan de overzijde van de weg bij de Walsbergenhoeve ligt een natuurgebied bestaande uit schraal blauwgrasland, akkers en schaarhout. Vooral blauwgrasland maar ook schaarhout kwam veel voor in de beekvallei en gaan terug tot bepaalde vormen van historisch landschapsbeheer. Nu worden ze enkel nog op deze plek terug gevonden. Op de flank van de Walsbergen werd een omvangrijke concentratie puin en bouw materiaal uit de Romeinse periode opgegraven. De strategische ligging vlakbij meerdere bronnen maakte deze locatie reeds vroeg bijzonder geschikt voor de inplanting van een boerderij. Wat dicht bij de Grote Gete, op de uitlopers van de Walsbergen, werden daarenboven twee Romeinse grafstructuren gelokaliseerd wat de Romeinse

aanwezigheid nabij Wommersom benadrukt. Ten zuiden van de ankerplaats loopt daarenboven de oude heerweg Tienen-Tongeren richting Keulen; deze belangrijke verkeersas vormde een aantrekkingspool voor de ontwikkeling van bewoning en de inplanting van grote landbouwdomeinen zoals villa's.

Het kasteel van Wommersom gaat vermoedelijk terug tot een luthof dat niet ouder is dan het midden van de 17de eeuw. Het was gelegen op het kruispunt van twee dreven, ongetwijfeld geïnspireerd door de klassieke, rationele geometrie kenmerkend voor de heraanleg van talrijke 18de-eeuwse landgoederen. Bij het kasteel ligt een hoevecomplex met monumentale poorttoren uit 1862. Het kasteel zelf verviel in de loop van de 19de eeuw. Eind 19de eeuw krijgt het kasteel een nieuwe eigenaar die het heropbouwt in neotraditionele stijl.

Bij het gehucht Broeckem (nu Ganzendries) ten zuiden van Oplinter, bevindt zich de [cisterciënzerabdij Maagdendaal](#). Deze abdij werd gesticht in 1215, en omvatte tijdens haar bloeiperiode een kerk, gasten- en vreemdelingenkwartier, abdissekwartier, kloostergebouwen en aanhorigheden waaronder een brouwerij aan de Gete (zie verder). In de loop van de tijd teisterden verwoesting, brand en vernielingen de gebouwen. De bewaarde gebouwen dateren uit de 17de en vooral 18de eeuw toen de resterende abdijgebouwen tot een grote hoeve werden verbouwd. Iets noordelijker, gelegen op de weg tussen Oplinter en Neerlinter, is het Klein hof ter Meren gelegen. De abdij van Maagdendaal had in de 13de eeuw een Groot- en Klein hof aan deze weg, echter van deze gebouwen zijn geen restanten meer over.

Tussen Terweiden en Grazen ligt Hof ten Rode, eind 12de eeuw gesticht door Abdij van Park voor de ontginning van de drassige gronden langs de Graasbeek en Gete. In het begin werd het domein uitgebaat door de geestelijken zelf, maar vanaf ongeveer 1300 wordt het verpacht. In 1563-1564 werd er een bakstenen woning gebouwd, maar het goed leidt regelmatig onder onregelmatigheden vanwege zijn ligging dichtbij Zoutleeuw. In 1914 werd de oude hoeve vervangen door een herenhuis.

Ten zuidoosten van Grazen liggen een aantal belangrijke hoeves. [Hoeve Stassartswinning](#), daterend uit 1761, bestaat gedeeltelijk nog uit lemen gebouwen. Het Orienteklooster is een voormalige cisterciënzerinnenabdij, voor het eerst vermeld in 1234. De gebouwen werden deels afgebroken en verbouwd tot een herenwoning. In de 19de eeuw werd het complex uitgebreid met een distilleerderij. [Hof ter Lenen](#), gelegen langs de Melsterbeek, behoorde tot de bezittingen van de cisterciënzerinnenabdij van Oriënte. De pachthoeve vormde een omvangrijk complex bestaande uit verschillende losstaande gebouwen omgeven door een gracht. Rondom het gebouwencomplex waren beemden, een hoogstamboomgaard en akkergronden gelegen. Het gebouw met nog een deel van de omringende gracht intact is een mooi bewaard voorbeeld van een 19de-eeuwse herenboerderij.

Juist ten zuiden van Geetbets is een motte gelegen. Deze 13de-eeuwse motte diende om tol te heffen en als bescherming van de scheepvaart op de Melsterbeek, die vroeger ten zuiden van Grazen uitkwam in de Graasbeek. Rond de motte liep vroeger de Overbeek die nu nog als gracht zichtbaar is. Vermoedelijk vormde deze motte het oude leengoed Hof ten Hove, de kern waarrond de gemeente Geetbets zich gevormd heeft. Tijdens een vroege opgraving kwamen sporen van houtbouw aan het licht die mogelijk refereren aan de oprichtingsfase. Het gebouwenbestand werd waarschijnlijk vernield in de 16de eeuw en nadien niet meer hernieuwd. De motte zelf valt op door zijn hogere ligging en is in gebruik als hoogstamboomgaard. Op het neerhof lag de hoeve, die nu nog steeds als landbouwbedrijf in gebruik is en geen waardevolle bebouwing meer kent. Het hof van Vlierbeek ten noorden van Geetbets behoorde toe aan de abdij van Vlierbeek bij Leuven en werd ook wel het Monnikenhof of Vlierbeeks Winning genoemd. Het was de grootste grondbezitter te Geetbets tijdens het Ancien Régime. Op de Ferrariskaart is het omgrachte perceel met bijna gesloten hoevecomplex weergegeven. In 1925 werd een verbouwing uitgevoerd die tot het huidige uitzicht heeft geleid. In dezelfde periode werd het park heraangelegd in landschappelijke stijl. Van de oorspronkelijke ringgracht is enkel het zuidelijke deel bewaard. De toegang tot het complex wordt verkregen door een lindedreef. Ten noordoosten van Geetbets ligt de Segeraat Hoeve die teruggaat op een laatmiddeleeuwse site met walgracht. Het hier gelegen kasteel de Vreundt bestond onder andere uit een kapel en poortgebouw met twee torens waarvan een deel reeds in de 19de eeuw verdwenen was. De omgrachting is bewaard gebleven in het huidige landschap.

Nabij Rummen is de burcht de Warande gelegen. Op deze plek werd door Arnold van Rummen in de 14de eeuw een groot versterkt kasteel gebouwd. Echter, tijdens oorlogen tussen het graafschap Loon en het prinsbisdom Luik, werd het kasteel in 1365 belegerd en na wekenlange gevechten werd het kasteel tenslotte volledig verwoest. Het kasteel werd niet heropgebouwd, maar er ontstond een bosgebied op de resten, dat vanwege de kalkrijke ondergrond specifieke plantensoorten herbergt. De vele hoogteverschillen in het bos en het microreliëf in de omringende weilanden herinneren aan het kasteel. Een deel van de verdedigingsgrachten is nog zichtbaar aanwezig. Vlakbij de oude burchtsite, langs de Asbeek, werd een concentratie scherven en ijzerbrokken aangetroffen die dateren uit de Romeinse periode. Vermoedelijk betreft het restanten van lokale ijzerwinning of -bewerking. De nabijheid van water was hierbij essentieel. Deze vondst bevestigt de aanwezigheid van Romeinse landelijke bewoning in dit gebied. Aan de weg van Rummen naar Geetbets is het huidige [kasteel van Rummen](#) gelegen. In 1629 werd dit gebouw opgetrokken, het was een indrukwekkend complex bestaande uit een omgracht slot. Alleen de romp van een toren resteert nog in de vijver. Het oorspronkelijke tracé van de muren zou nog zichtbaar zijn in de aangrenzende weide. Van de kasteelhoeve is het monumentale poortgebouw blijven staan. Recent is het complex sterk gerestaureerd. De omgeving werd ingericht in functie van het kasteel, de ligging is gepositioneerd op het kruispunt van twee rechte dreven. Wat nu de Kasteellaan is, was op de Kabinetskaart van de Ferraris een kasteeldreef waar tol op werd geheven, pas later kreeg deze weg een functie voor het doorgaande verkeer.

In het noorden van de ankerplaats bevindt zich het kasteel van Bets voor het eerst vermeld als [Thof ter Elsemer](#) in 1365. De site gaat terug tot een feodale motte, een tweeledig omgracht complex, met één eiland voor het opperhof en één voor het neerhof. Het huidige kasteel dateert van rond 1667 en werd opgebouwd op de funderingen van het neerhof. Op de Ferrariskaart is een driehoekig eiland zichtbaar ten zuiden van het kasteel wat waarschijnlijk het voormalige opperhof was. Het huidige zicht werd bepaald door 19de- en 20ste-eeuwse verbouwingen. Vanuit het kasteel lopen verschillende dreven de omgeving in. In de richting van de doorgaande weg ligt een mooie dubbele dreef van lindebomen.

## Watermolens

Op verschillende plaatsen in de ankerplaats liggen molens langs de Gete en zijrivieren. Op het grondgebied van de gemeente Oplinter stonden ooit twee watermolens op de Gete. De watermolen van Broeckem en de watermolen van Nederhem. De molen van Broeckem echter was begin 13de eeuw reeds in onbruik geraakt. De [watermolen van Nederen](#) ligt aan de Grote Gete en dateert van het begin van de 13de eeuw en werd gebruikt voor het malen van graan. Gedurende bepaalde tijd, zeker in de 17de eeuw, was deze molen in bezit van de cisterciënzerinnenabdij van Maagdendaal. In de 15de eeuw was het reeds een dubbele molen, met ook een oliemolen waar uit lijn- en raapzaad olie werd gemalen. Voor de graanmolen ligt een wagenhuis in vakwerkbouw. De [Geensmolen](#) is een watermolen met een vroeg 18de-eeuwse kern en is een uitzonderlijk voorbeeld van een bijzonder krachtige molen met vijf steenkoppels. Bij de molen hoort een ruime hoeve van eind 19de eeuw. De site is gelegen op de samenvloeiing van de Grote en Kleine vliet en de Grote Gete. Nabij de motte van Geetbets is een derde [watermolen](#) gelegen. Het gaat hier om een complex van woning, molen en aanhorigheden, gebouwd in 1672 met recentere wijzigingen. Aan de Melsterbeek bevindt zich de middenslagmolen [Grazenmolen](#). Ook hier gaat het om een complex van verschillende hoevegebouwen en een watermolen, daterend uit 1712 (op de plaats van een oudere molen). Op de Ramshovensebeek zou vlakbij het gehucht Hakendover in de late middeleeuwen een watermolen gelegen hebben, maar deze was reeds afgebroken voor 1623.

## Overige landschapselementen

Dwars door de ankerplaats loopt de bedding van de voormalige spoorlijn van Tienen naar Diest met te Drieslinter de aftakking naar Zoutleeuw en Sint-Truiden. De spoorweg werd op verschillende plaatsen aangegrepen om het dorpscentrum ernaar te verleggen/uitbreiden, zoals bijvoorbeeld in Geetbets, Oplinter en Budingen het geval is. De verbinding Diest-Tienen was een belangrijke schakel in het pendelverkeer naar de Waalse mijn- en industriële sites. De spoorweg werd in 1962 buiten dienst gesteld. Omstreeks 1995 werd gestart met de aanleg van fietspaden op de oude spoorbeddingen, die daardoor als geïntegreerd deel van het landschap bleven bestaan.

Een opvallend bos is het Wissenbos, gelegen in de vallei, juist ten westen van Wommersom. Eind 19de, begin 20ste eeuw werden hier wijmen geteeld waaraan het bos zijn naam dankt. In de loop van de 20ste eeuw werd het bos uitgebreid en werden andere soorten aangeplant.

Een opvallend landschappelijk relict is de kapellinde in een zijstraat van Langveld nabij de Kasteeldreef van het kasteel van Rummen. Deze linde was gelegen aan een landweg die schuin naar het noordwesten liep. De scheve oriëntatie van een woning aan de Kasteeldreef doet ook nog herinneren aan deze voormalige landweg.

## Sporen van een 'oorlogslandschap': de [Getelinie](#) (18 augustus 1914)

Op 18 augustus 1914 veranderde de Getevallei op korte tijd in een slagveld. Waarom de Getevallei één van de eerste slagvelden van Eerste Wereldoorlog werd, heeft te maken met de opstelling van het Belgische leger. In 1914 zetten militaire strategen voor 's lands verdediging op de drie fortengordels rond Luik, Antwerpen en Namen in. Daar tussenin zocht men een geschikte positie voor de opstelling van het veldleger. Kort voor de oorlog was al opgevallen dat de terreinomstandigheden voor oorlogsvoering bij de Gete gunstig waren: achter een waterlinie, gebruik makend van hoogteverschillen en een moeilijk te overschrijden natte vallei. De westelijke valleirand is vrijwel overal hoger, waardoor een vanuit het oosten naderende vijand op open terrein in het dal een gemakkelijk doelwit voor de gevechtbatterijen op de hoger gelegen valleigrond zou vormen. De verwachting was dat troepen vanuit Luik via de uitvalswegen rond Tienen en Jodoigne zouden oprukken. Daarom plaatste het Belgische leger daar de grootste troepenmacht. In het lager gelegen deel van de Getevallei ten noorden van Tienen zou men de Duitse troepenbewegingen de pas kunnen afsnijden door een beperkt aantal punten op de Gete te verdedigen, met name bij brugovergangen. Het beperkt aantal wegen dwong de troepen via flessenhalzen de vallei over te steken, zoals langs de weg Zoutleeuw-Drieslinter, Nieuwerkerken-Budingen, Rummen-Geetbets. Een beperktere troepenmacht volstond hier.

Een combinatie van elementen uit de fysische geografie (reliëf, waterloop, natte vallei), het cultuurhistorische landschap (uitvalswegen, spoorwegen, communicatielijnen) en de militaire strategie, verklaart dus waarom de Gete werd gekozen voor de opstelling van het veldleger en waarom strategisch gezien een onderscheid tussen de bovenloop en de benedenloop van de Gete werd gemaakt. De terreinvoordelen voor het voeren van een verdedigende veldslag werden er maximaal benut.

Toen Duitse verkenners de posities van het Belgisch leger bij de Getevallei lokaliseerden, vond de legerleiding die te dicht bij de noordflank van de Duitse troepen liggen. Daarom besloot bevelhebber von Kluck tot de 'grote schoonmaak'. Het aanvalsdoel was het Belgische veldleger in een omtrekkende beweging ten noorden van Tienen de pas af te snijden, om de terugtrekking naar Antwerpen te verhinderen. Het werd een overrompeling op 18 augustus 1914. De stellingen van de Belgen waren totaal niet opgewassen tegen de overweldigende Duitse troepenmacht, superieur in getalsterkte, artilleriekracht en training. Na enkele uren trokken de Belgen zich terug. De troepen die de terugtocht dekten, leden bij Grimde en Sint-Margriete-Houtem zware verliezen.

## Erfgoed van de Getelinie

In honderd jaar is het valleilandschap van de benedenloop van de Gete waar de veldslag plaatsvond, relatief weinig veranderd. Ruimtelijk vormt de Gete een vallei met laag gelegen, graas- en hooilanden, doortrokken van een heel grachtensysteem. De overgang naar de hoger gelegen akkergronden is duidelijk. De bebouwing concentreert zich in dorpen en in lintbebouwing langs de wegen aan de valleirand. Dit karakter van een open beemdenlandschap met een beperkte wegeninfrastructuur en brugovergangen op de Gete heeft de vallei nog altijd. Kortom, de landschappelijke omgevingsfactoren zijn nog zeer gelijkend aan die van de Eerste Wereldoorlog. De zichten op de vallei vanuit hoger gelegen posities ten westen van de Gete zijn sindsdien wel wat ingeperkt door de om zich heen grijpende lintbebouwing langs wegen parallel aan de valleirand, maar de vallei zelf is nog tamelijk gaaf.

Archeologisch WO I-erfgoed is hier waarschijnlijk beperkt aanwezig. De militaire infrastructuur is er nooit sterk uitgebouwd geweest. Daarvoor was de duur van de slag te kortstondig. In het beste geval werden oppervlakkige greppels of loopgraven aangelegd, maar de Getelinie was zeker geen ononderbroken linie van loopgraven. De holle wegen op de vallei-hellingen boden wel beschutting, maar voor het overige was de Getelinie nauwelijks uitgebouwd, in de verste verte niet vergelijkbaar met het oorlogslandschap zoals dat later in de leperboog tot stand kwam. De archeologische afdruk van het oorlogsgeweld rond de Gete is daardoor beperkt tot ondermeer de sporen van oppervlakkig ingegraven loopgraven, paardengraven en later geruimde, kleine begraafplaatsen.

Het best herkenbaar zijn de nu nog overblijvende militaire begraafplaatsen van [Halen](#), [Sint-Margriete-Houtem](#) en de necropolis van [Grimde](#). In 1914 lag de westelijke valleirand bezaaid met kleine begraafplaatsen met Duitse en/of Belgische graven. De meeste van die begraafplaatsjes zijn geruimd en tot grotere militaire begraafplaatsen geconcentreerd.

- Kabinetskaart van de Oostenrijkse Nederlanden voor Zijn Koninklijke Hoogheid de Hertog Karel Alexander van Lotharingen, Jozef Jean François de Ferraris, Koninklijke Bibliotheek van België, uitgegeven in 1770-1778, schaal 1:11.520 herleid naar 1:25.000.
- Gereduceerde Kadasterkaart van België, Dépôt de la Guerre, uitgegeven in 1845-1855, schaal 1:20.000.
- Atlas Cadastral parcellaire de la Belgique, Philippe-Christian Popp, uitgegeven in 1842-1879, schaal 1:5.000.
- Topografische kaart van België, Philippe Vandermaelen, uitgegeven in 1846-1854, schaal 1:20.000.
- Topografische kaarten van België, Eerste editie, Krijgsdepot, uitgegeven in 1865-1880, schaal 1:20.000.
- Topografische kaarten van België, Tweede editie, Militair Cartografisch Instituut, uitgegeven in 1880-1884, schaal 1:20.000.
- Topografische kaarten van België, Derde editie, Militair Cartografisch Instituut, uitgegeven in 1889-1900, schaal 1:20.000.
- Topografische kaarten van België, Herziening derde editie, Militair Cartografisch Instituut, uitgegeven in 1900-1930, schaal 1:20.000.
- Kaart van België, Militair Cartografisch Instituut, uitgegeven in 1928-1950, schaal 1:20.000.
- Kaart van België, Militair Geografisch Instituut, uitgegeven in 1949-1970, schaal 1:25.000.
- Topografische basiskaart numerieke reeks, Nationaal Geografisch Instituut, uitgegeven in 2009, schaal 1:10.000.
- Onroerend Erfgoed Vlaams-Brabant, Beschermingsdossier OB001471, Kapel Sint-Laurentiuskapel: omgeving (G. Paesmans, 01/07/1991).
- Onroerend Erfgoed Vlaams-Brabant, Beschermingsdossier OB001141, Stadskern Zoutleeuw (G. Paesmans, 1993).
- Onroerend Erfgoed Vlaams-Brabant, Beschermingsdossier OB000956, Citadel van Zoutleeuw (12/01/1987).
- Onroerend Erfgoed Vlaams-Brabant, Beschermingsdossier OB001138, Onze-Lieve-Vrouwenkerk, Boswinning, en onmiddellijke omgeving (G. Paesmans, 09/09/1994).
- ALGEMEEN RIJKSARCHIEF 2000: Het kaartboek van de Abdij van Park, 1665, *Cartografische bronnen voor de geschiedenis van het Vlaamse Landschap*.
- CAES W. 2014: De Belgische en Duitse loopgraven uit het begin van de Eerste Wereldoorlog tussen Gete en Schelde, *Haachts Oudheid-en Geschiedkundig Tijdschrift*, 29/2, 125-155.
- CLAES B. 2002: *Castrale mottes in Vlaams-Brabant*, Inventaris en vergelijking, Licentiaatsverhandeling UGent.
- CLAES S. & GULLENTOPS F. 2001: *Toelichtingen bij de geologische kaart van België*, Kaartblad 33, Sint-Truiden, 1:50.000.
- DENEFF R. (red.) 2008: Historische tuinen en parken van Vlaanderen. Inventaris Vlaams-Brabant. Zuidoostelijk Brabant-Haspengouw. Geetbets, Hoegaarden, Kortenaken, Landen, Linter, Tienen, Zoutleeuw, *M&L* 16, Vlaamse overheid – Agentschap R-O Vlaanderen, Brussel.
- GOOSSENS E., GULLENTOPS F. & VANDENBERGHE N. s.d.: *Toelichting bij de Quartairgeologische kaart*, Kaartblad 33, Sint-Truiden.
- KEMPENEERS P. 1995: Oostbrabantse plaatsnamen, Oplinter, *Toponymica*, bijdragen en bouwstoffen IX, 7, Instituut voor Naamkunde, Leuven.
- KEMPENEERS P. 2003: Zoutleeuw, een toponymisch-geschiedkundige studie, *Nomina Geografica Flandria*, Monografie XIX, Instituut voor Naamkunde te Leuven.
- KEMPENEERS P. 2005: *Helen-Bos, een toponymisch-geschiedkundige studie*, Handelingen van de Koninklijke Commissie voor Toponymie en Dialectologie.
- LODEWIJCKX M. 1991: Linter: onderzoek naar de Romeinse en vroegmiddeleeuwse infrastructuur, *Archeologie* 46, 46-48.
- VERBOVEN H. 2014: Speuren naar sporen van de Eerste Wereldoorlog in de Getevallei, *Openbaar Kunstbezit in Vlaanderen, Themnummer De Grote Oorlog in Vlaams-Brabant*, Gent, 36-40.
- Databank Landschapsatlas Vlaanderen [CD-rom uitgegeven door het Ministerie van de Vlaamse Gemeenschap, Afdeling Monumenten en Landschappen], Ankerplaats Valleien van de Grote en Kleine Gete tussen Grimde, Budingen en Dormaal A20050, 2001.

## Omvat

- **Passtraat (Zoutleeuw)** In de dorpskern van Dormaal liggen enkele hoogstamboomgaarden, restanten van de vroegere commerciële fruitteelt in en rond Haspengouw. De boomgaarden zijn (deels) omheind met een traditionele veekering van meidoornhaag (*Crataegus monogyna*).
- **Korpse straat 91 (Herk-de-Stad)** Langgerekt en met bomen omzoomd herenboerenpark uit het einde van de 19de eeuw, ten zuiden van een imposante vierkanthoeve uit het einde van de 18de eeuw.
- **Aaraanstraat (Geetbets)** De kasseiweg genaamd Aaraanstraat in Geetbets, was lange tijd een stukje op het traject van de 'Weg op

Halen', een verbindingsweg tussen Zoutleeuw en Halen. Deze verbindingsweg werd stapsgewijs verhard. Tegen 1890 was het traject tot Halen helemaal gekasseid, inclusief de Araanstraat.

- **Neerlinter (Linter)** De Getestraat is een 350m lange kasseiweg in hoofdzakelijk porfier, occasioneel afgewisseld met strookjes Tiense kwartsiet. Voor 1886 kreeg dit tracé een verharding in kasseien, wat vrij vroeg is voor een buurtweg die naar een vallei leidde.
- **Jan van Heelstraat , Koepoortstraat (Zoutleeuw)** De Koepoortstraat in Zoutleeuw is een landelijke, gedeeltelijk met (meidoorn)hagen en bomenrijen omzoomde weg door de vallei van de Kleine Gete. Deze historische weg is bijna volledig verhard met kasseien in Tiense kwartsiet, een streekeigen materiaal.
- **Kwadehaagweg (Linter)** De Kwadehaag is een 130m lange kasseistrook in porfier gemengd met Tiense kwartsiet en afgeboord in langwerpige tegels van blauwe hardsteen. Het gebruik van tegels als boordstenen is ongewoon, behalve in Linter waar nog enkele buurtwegen met dat materiaal werden verhard.
- **Molenstraat (Zoutleeuw)** Kasseiweg in Tiense kwartsiet op een deel van het tracé van de Molenstraat (Budingens), meer bepaald de aftakking naar de Gete. Het gekasseide gedeelte (138m) is een onderdeel van een langer tracé dat nu enkel nog als voetweg bestaat.
- **Oude Kassei (Zoutleeuw)** De Oude Kassei is een 520m lange kasseiweg op de grens tussen het gehucht Helen-Bos en Zoutleeuw. Een deel werd al al voor 1871 met kasseien verhard. Tegen 1886 was de hele weg tussen Zoutleeuw en Drieslinter verhard.
- **Bronstraat, Hallestraat (Zoutleeuw)** Twee bij elkaar aansluitende kasseiwegen op de grens tussen Booienhoven en Wilderen over een lengte van in totaal 360m. De 290-300cm brede Bronstraat is representatief voor een kasseiweg die homogeen in Tiense kwartsiet is gelegd, met boordstenen in porfier en Tiense kwartsiet. De verharding met kasseien dateert van de 20ste eeuw: tussen 1933-1957.
- **Bonastraat (Linter)** De Negenbunderweg vormt samen met de Bonastraat en de Groeneweg een geheel van 20ste-eeuwse kasseiwegen in Wommersom. Vooral de Negenbunderweg heeft historische waarde omdat hij een onderdeel is van de historische route tussen Tienen en Zoutleeuw over het interfluvium tussen de Grote en de kleine Gete. De Bonastraat en Groenweg takken daar op aan.
- **Viskotstraat (Linter)** Deze kasseiwegen zijn een samenvoeging van drie buurtwegen, waaronder 1° de Viskotstraat (buurtweg nr. 15) die vrij homogeen in Tiense kwartsiet is gelegd, 2° de Viskotweg en 3° de Narbunderweg.
- **Drieslinter (Linter)** De Hokstraat is een weg door de Getevallei, waarvan het deel aansluitend op de Grote Gete op een merkwaardige manier verhard is: niet met traditionele kasseien, maar met tegels in blauwe hardsteen, waarschijnlijk recuperatiemateriaal.
- **Passtraat (Zoutleeuw)** De Passtraat in Dormaal is een 110m lange kasseistrook in Tiense kwartsiet, met boordstenen eveneens in Tiense kwartsiet, aangezet in graniet. Hij maakt deel uit van de dorpskern van Neer-Dormaal met de Sint-Martinuskerk. De Passtraat is vrij laat verhard, tussen 1932 en 1957, wellicht omwille van het lokale belang van het weggetje.
- **Beekstraat (Zoutleeuw)** Zoutleeuw Beekstraat: er werden meerdere niveaus aangetroffen, en onder voorbehoud ook zwarte lagen.
- **Budingensweg (Zoutleeuw)** Naar aanleiding van de geplande sloop en nieuwbouw met aanhorigheden aan de Freinetschool werd een archeologisch vooronderzoek en een vervolgonderzoek uitgevoerd.
- **Ganzenkooi (Zoutleeuw)** Tijdens het vooronderzoek werd mogelijk een nederzettingssite daterend uit de ijzertijd vastgesteld.
- **Glabbekstraat (Geetbets)** Het proefsleuvenonderzoek leverde onder meer een sporensite (met aardewerk) uit de metaaltijden en Romeinse tijd, en een erf uit de Nieuwste Tijd op.

## Omvat de aanduiding als

- **Kasteellaan (Geetbets)** Deze bescherming betreft de burcht van Rummen en het Warandebos met de aangrenzende percelen akker- en weiland.
- **Kloosterstraat 40 (Tienen)** De bescherming als landschap betreft de onmiddellijke omgeving van de Cisterciënzerinnenabdij Maegdendaal.
- **Dr. R. Lowetstraat, Groenplaats, Grote Markt, Ridderstraat, Sint-Truidensestraat, Vleesstraat (Zoutleeuw)** De bescherming als landschap omvat de Grote Markt en de omliggende huizen.

## Is gerelateerd aan

- **Glabbekstraat (Geetbets), Boomgaardstraat, Terweidenstraat (Zoutleeuw)** Naar aanleiding van riolerings- en wegeniswerkzaamheden (grachten graven en ruimen, bufferbekkens aanleggen en terrein gebruiken voor grondverbetering) vond een archeologisch vooronderzoek plaats.

## Is deel van

- **Geetbets, Grazen, Rummen (Geetbets)**
- **Halen, Zelem (Halen)**
- **Herk-de-Stad, Schulen (Herk-de-Stad)**
- **Drieslinter, Melkwezer, Neerhespen, Neerlinter, Orsmaal-Gussenhoven, Overhespen, Wommersom (Linter)**

- Bost, Goetsenhoven, Hakendover, Kuntich, Oorbeek, Oplinter, Sint-Margriete-Houtem, Tienen, Vissenaken (Tienen)
- Dormaal, Halle-Booienhoven, Helen-Bos, Zoutleeuw (Zoutleeuw)

#### Meer info

- <https://id.erfgoed.net/erfgoedobjecten/301172>



### Unesco werelderfgoed bufferzone: Parochiekerk Sint-Leonardus: buffer

Unesco werelderfgoed bufferzone

#### Beknopte karakterisering

**Typologies** parochiekerken

**Stijl**

**Datering** 14de eeuw, 15de eeuw, 16de eeuw, tweede kwart 13de eeuw, tweede helft 13de eeuw, derde kwart 19de eeuw

**Betrokken personen**

- de Vriendt, Cornelis Floris (Ontwerper)
- Demez (Ontwerper)
- Lemaire, Raymond Marie (Ontwerper)
- Sallaken, Johannes (Ontwerper)
- Van Assche, Auguste (Ontwerper)

#### Beschrijving

De Sint-Leonarduskerk is [erkend als werelderfgoed](#). Rond de kernzone, werd een bufferzone afgebakend.

Het [volledige dossier](#) kan je raadplegen op de website van UNESCO.

#### Waarden

Is de omvattende aanduiding van

- **Grote Markt (Zoutleeuw)** Arduinen pomp in classicistische stijl.
- **Bogaardenstraat 2, 2A (Zoutleeuw)** Aan de straat gelegen boerenburgerhuis uit de tweede helft van de 18de eeuw.
- **Grote Markt 1 (Zoutleeuw)** Twee verdiepingen hoog gebouw afgedekt met zadeldak, uit einde 18de eeuw maar vermoedelijk aangepast gedurende de 19de eeuw.
- **Grote Markt 3 (Zoutleeuw)** Burgerhuis met kern uit de 18de eeuw, verbouwd en voorzien van een nieuwe voorgevel tijdens de 19de eeuw.
- **Grote Markt 29 (Zoutleeuw)** Burgerhuis van twee verdiepingen hoog, met classicistische inslag, daterend uit einde 18de eeuw.
- **Begijnhofstraat 1 (Zoutleeuw)** Bak- en zandstenen woning van twee verdiepingen, uit het vierde kwart van de 18de eeuw.
- **Begijnhofstraat 3 (Zoutleeuw)** Bak- en zandstenen rijhuis van twee verdiepingen, uit de tweede helft van de 18de eeuw.
- **Begijnhofstraat 5 (Zoutleeuw)** Woning met twee verdiepingen, baksteenbouw met gebruik van zandsteen, uit einde 18de eeuw.
- **Schipstraat 3 (Zoutleeuw)** Woonhuis uit einde 18de of begin 19de eeuw.
- **Grote Markt 23 (Zoutleeuw)** Merkwaardig renaissancegebouw opgetrokken uit bak- en zandsteen, voorheen gedateerd 157(1) door middel van muurankers in geveltop.
- **Grote Markt 21-22 (Zoutleeuw)** Twee woningen met twee verdiepingen in bak- en zandsteenbouw, voorgevel uit de tweede helft van de 18de eeuw.
- **Bogaardenstraat 4 (Zoutleeuw)** Wit en grijs geschilderde gesloten vierkantshoeve uit het derde kwart van de 18e eeuw, in het begin van de Bogaardenstraat, genoemd naar het verdwenen klooster.
- **Grote Markt (Zoutleeuw)** Fraai gotisch geheel met gevel met twee torens, de werken werden aangevat rond 1231.
- **Grote Markt 2 (Zoutleeuw)** Imposante half vrijstaande neoclassicistische pastorie, opgetrokken in 1840.
- **Grote Markt (Zoutleeuw)** Eerste gotisch stadhuis uit 1359, ingebouwd tussen het broodhuis en de Sint-Truidenpoort.
- **Ridderstraat 16 (Zoutleeuw)** Langshuis met twee verdiepingen in traditionele bak- en zandsteenstijl (17de eeuw). Wigvormig ontlastingssysteem en geprofileerde, doorlopende waterlijst boven de voormalige kruisvensters van de bovenverdieping.
- **Prins Leopoldplaats 6 (Zoutleeuw)** Deze voormalige jongensschool uit 1881 werd eind 19de eeuw verbouwd tot vredegerecht naar plannen van Jules Barbier met muurschilderingen, sgraffito, en art-nouveaudentaillering.
- **Achter de Kapel 3, Grote Markt 25 (Zoutleeuw)** Woonhuis afgedekt met zadeldak, zijpuntgevel voorzien van schouderstukken, muurverlechtingen en drie oculi, uit de 18de eeuw.
- **Ridderstraat 12 (Zoutleeuw)** Enkelhuis uit de 18de eeuw, voorgevel gewijzigd en bepleisterd omtrent einde 19de of begin 20ste eeuw.
- **Grote Markt 5-6, 7 (Zoutleeuw)** Woonhuizen uit de 18de eeuw die latere verbouwingen en aanpassingen ondergaan hebben.

#### Meer info

- <https://id.erfgoed.net/aanduidingsobjecten/15051>