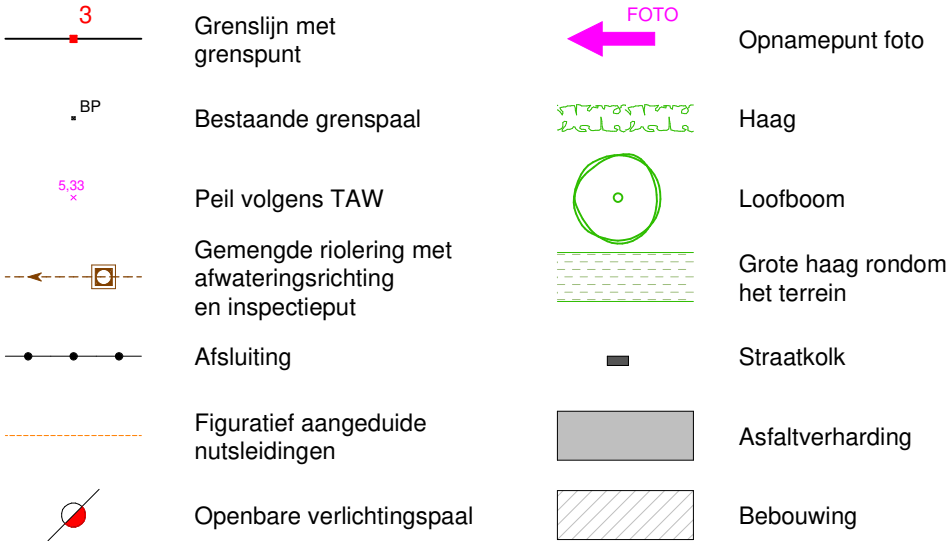
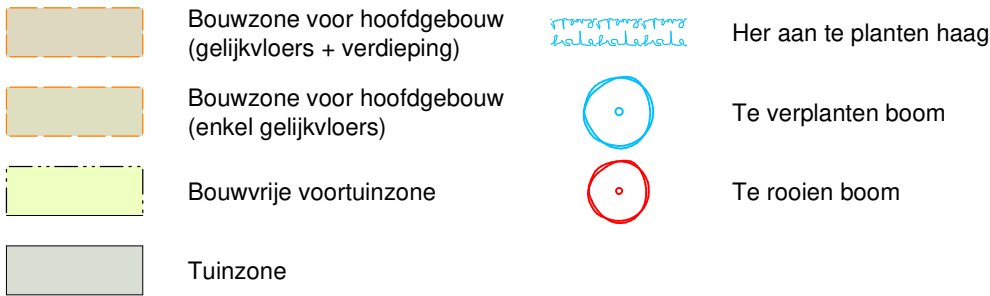


LEGENDE
bestaande toestand



LEGENDE
nieuwe toestand



BIJSTELLING VERKAVELING nv Kookon
LANGSHEEN DE GROENINGESTRAAT

LIGGING

PROVINCIE WEST-VLAANDEREN
GEMEENTE DEERLIJK
AFDELING 1ste afdeling
SECTIE A NRS. 99/h, 100/k
ADRES Groeningestraat, tussen nrs. 10 en 16

PLANNEN

GRONDPLAN NIEUWE TOESTAND
na bijstelling

WIJZIGINGEN

A	31/05/2023	eerste ontwerp
B	14/06/2023	aangepast ontwerp na overleg met dienst Omgeving, dd.14/06/2023

PLANNR.

3B /7

DOSSIERNR.

23-097

DATUM

31/05/2023

BOUWHEER

Kookon nv

Adres Pontstraat 8
B - 8540 DEERLIJK
Contact Roel Vaneeckhout
Tel 0491.343.976
Fax -
Web www.kookon.be
E-mail rv@kookon.be

ONTWERP



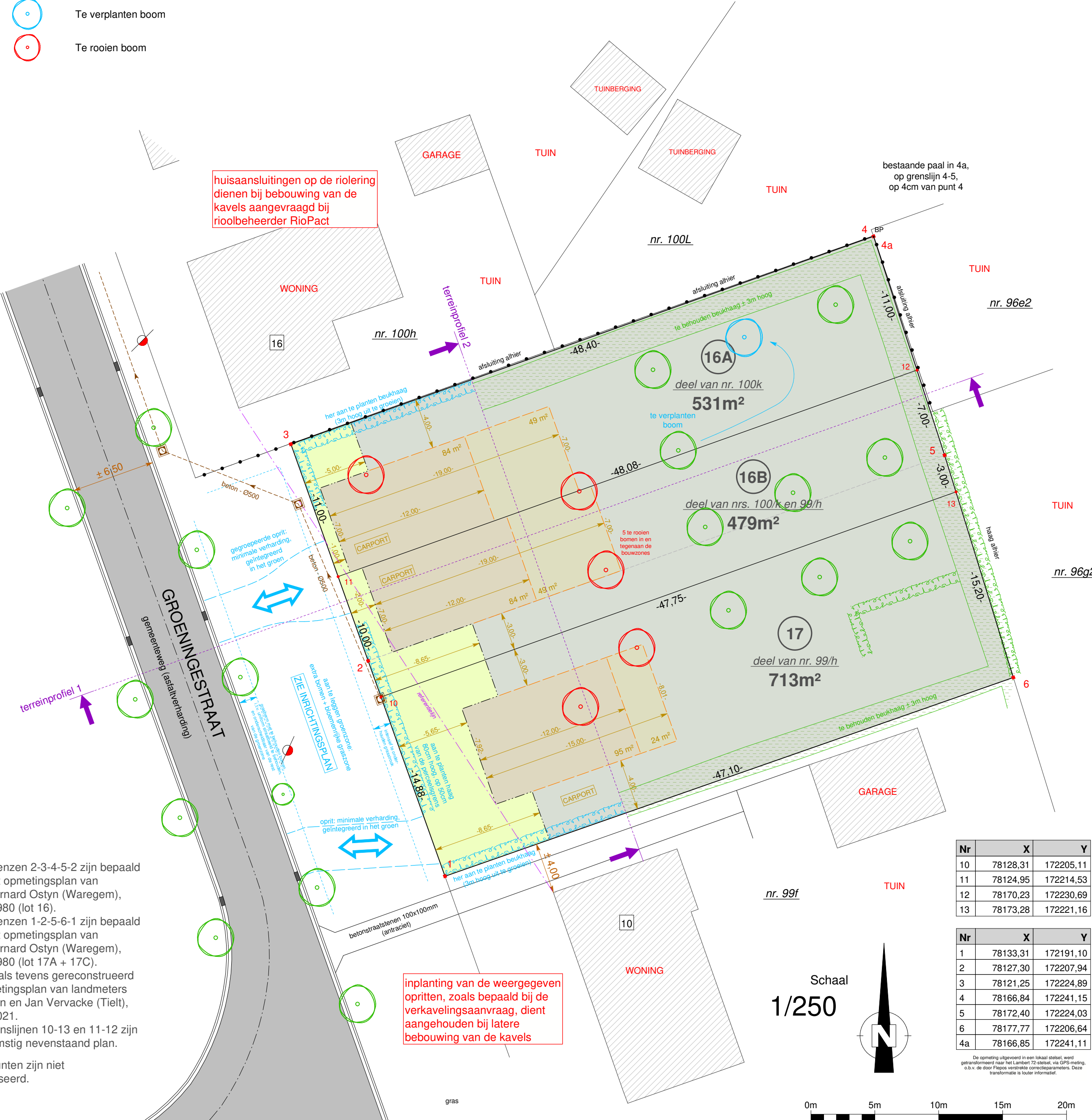
Durot BV
STUDIOBUREAU VOOR
TOPOGRAFIE EN
WEGENONTWERP

Adres Résidence Grande Barre 22
B - 7522 DOORNIK
Tel 069.444.611
Fax 069.444.711
Web www.durot.eu
E-mail info@durotsprl.be

VOOR GOEDKEURING

Perceelsgrenzen 2-3-4-5-2 zijn bepaald volgens het opmetingsplan van m.s.o.g. Bernard Ostyn (Waregem), dd.18/10/1980 (lot 16).
Perceelsgrenzen 1-2-5-6-1 zijn bepaald volgens het opmetingsplan van m.s.o.g. Bernard Ostyn (Waregem), dd.18/10/1980 (lot 17A + 17C).
Dit alles zoals tevens gereconstrueerd in het opmetingsplan van landmeters Pieter Bovijn en Jan Vervacke (Tielt), dd.18/06/2021.
Nieuwe grenslijnen 10-13 en 11-12 zijn overeenkomstig nevenstaand plan.

De grenspunten zijn niet gematerialiseerd.



Nr	X	Y
10	78128,31	172205,11
11	78124,95	172214,53
12	78170,23	172230,69
13	78173,28	172221,16

Nr	X	Y
1	78133,31	172191,10
2	78127,30	172207,94
3	78121,25	172224,89
4	78166,84	172241,15
5	78172,40	172224,03
6	78177,77	172206,64
4a	78166,85	172241,11

De opmeting uitgevoerd in een lokaal stelsel, werd getransformeerd naar het Lambert 72 stelsel, via GPS-meting, o.b.v. de door Flapco versnelde correctieparameters. Deze informatie is louter informatief.

