

DC à la carte



Peperstraat 6, 9506 Zandbergen
41078B0281/00B000

[Locatie](#)
[Omgeving](#)
[Kadaster](#)
[Gewestplan](#)
[Water](#)
[Natuur](#)
[Recht van voorkoop](#)
[Beschermd onroerend erfgoed](#)
[Vastgestelde inventarissen](#)
[Wetenschappelijke inventarissen](#)
[Unesco werelderfgoed](#)
[Historische kaarten](#)
[Wonen](#)

Dossier: 2024-0010/001

Peperstraat 6, 9506 Zandbergen

Locatie



Dossier: 2024-0010/001

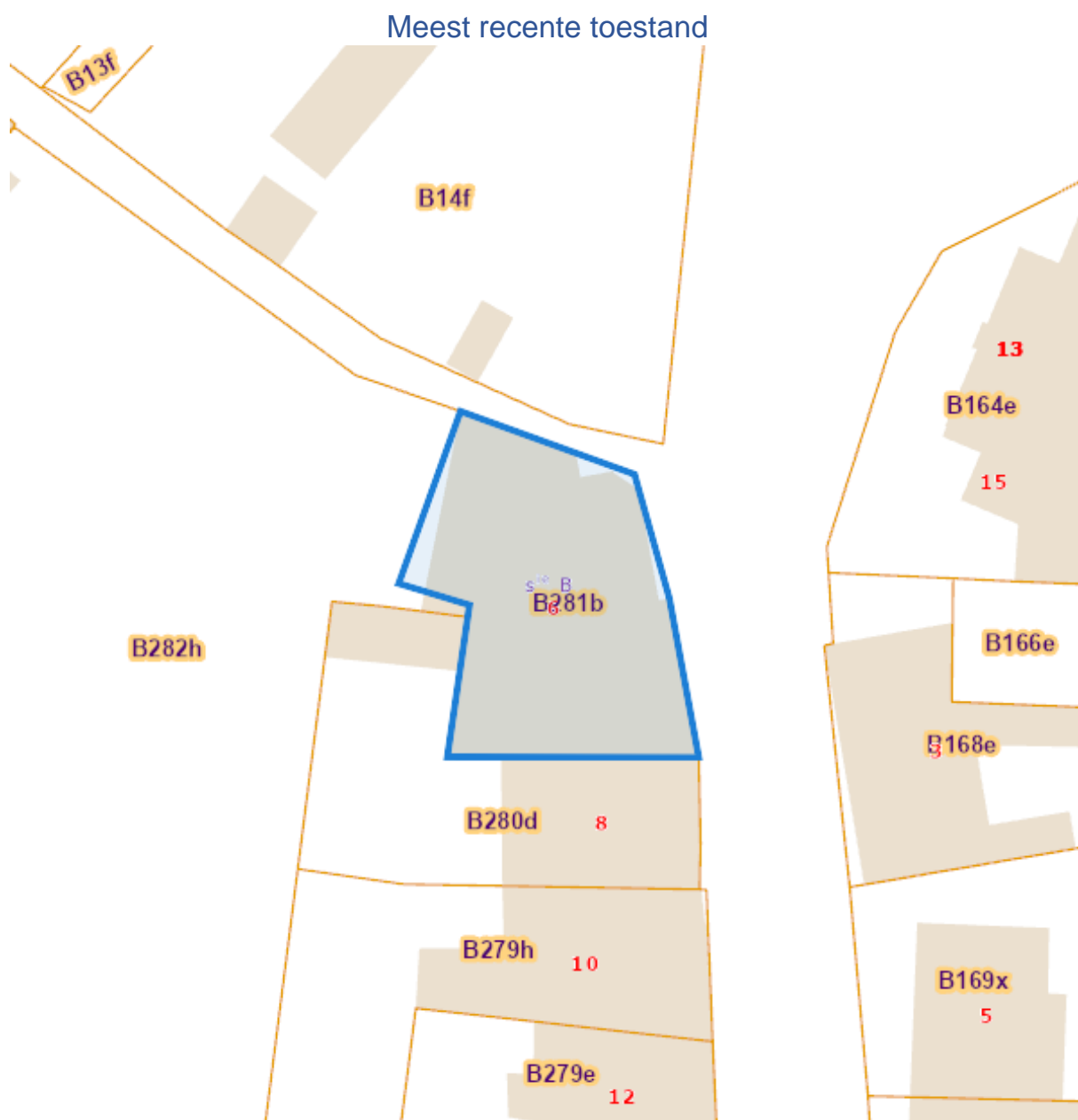
Document: DC à la carte - VLANED - DC
Kaarten: 25/04/2025 - 3ext9pf5csegafw4x4wio1vq524os0d0tofv3bae

Omgeving



Dossier: 2024-0010/001

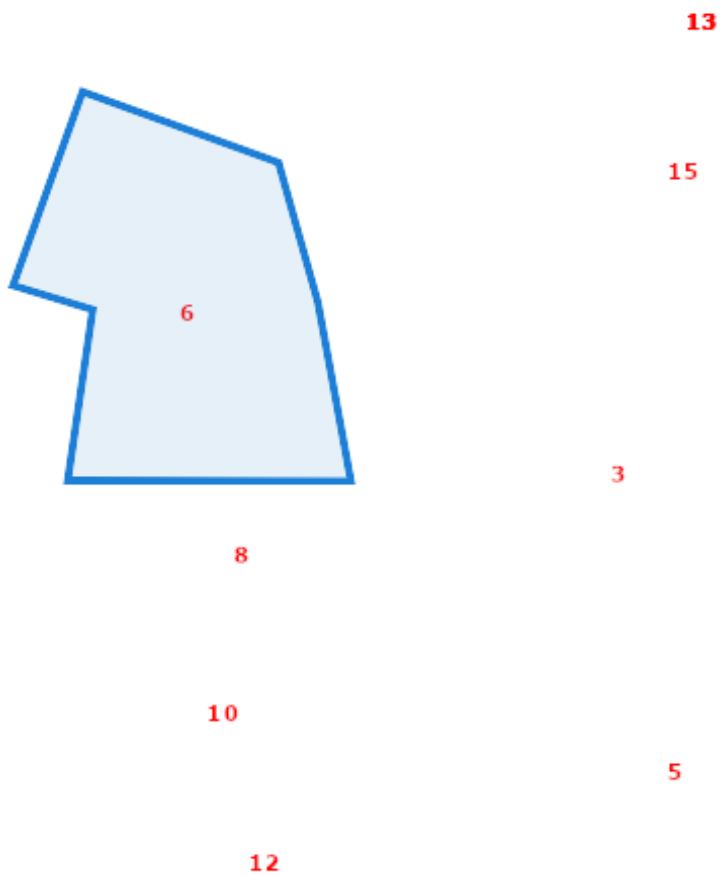
Kadaster



eservices.minfin.fgov.be

Dossier: 2024-0010/001

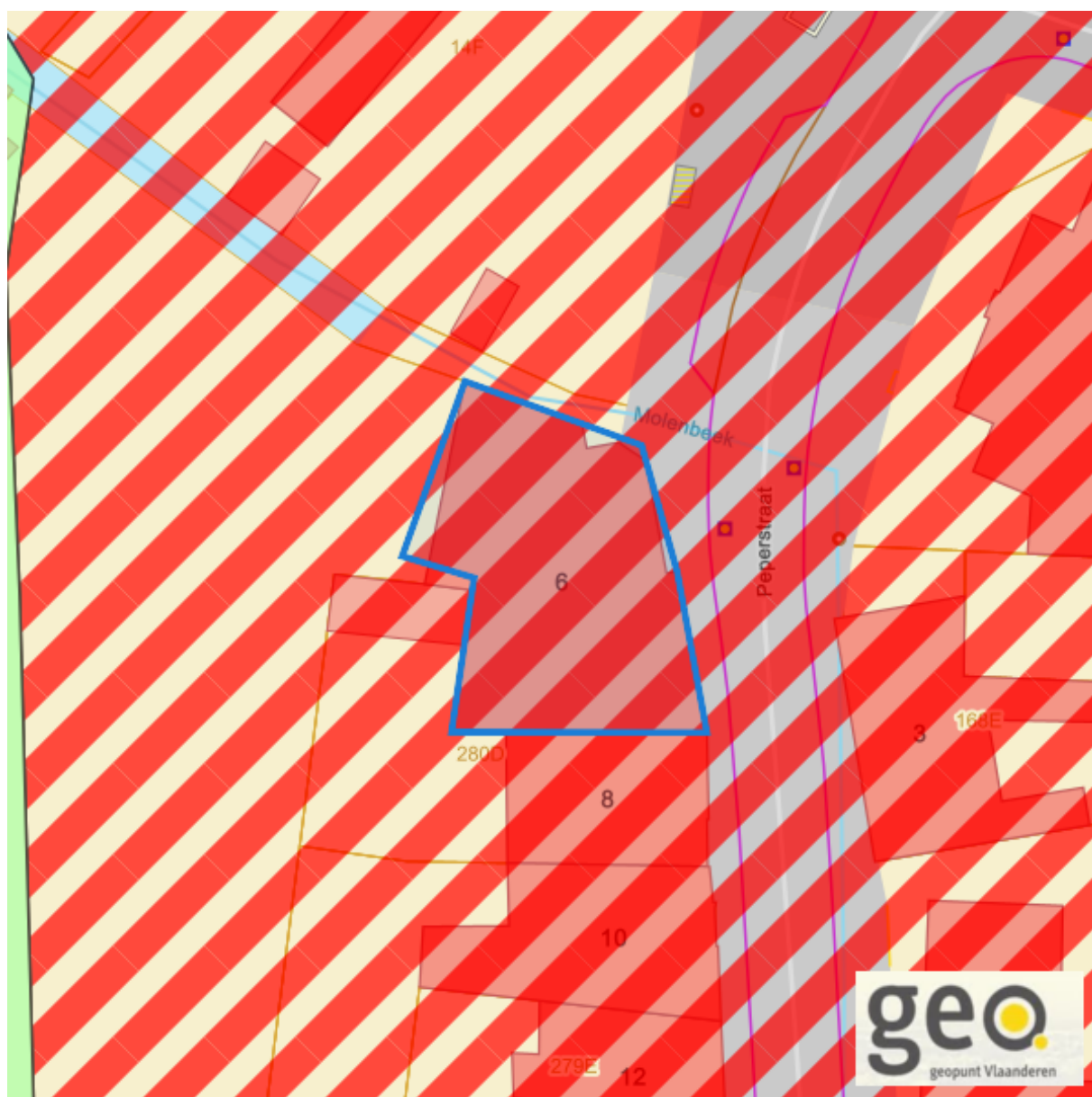
Fiscale toestand



eservices.minfin.fgov.be

Dossier: 2024-0010/001

Gewestplan

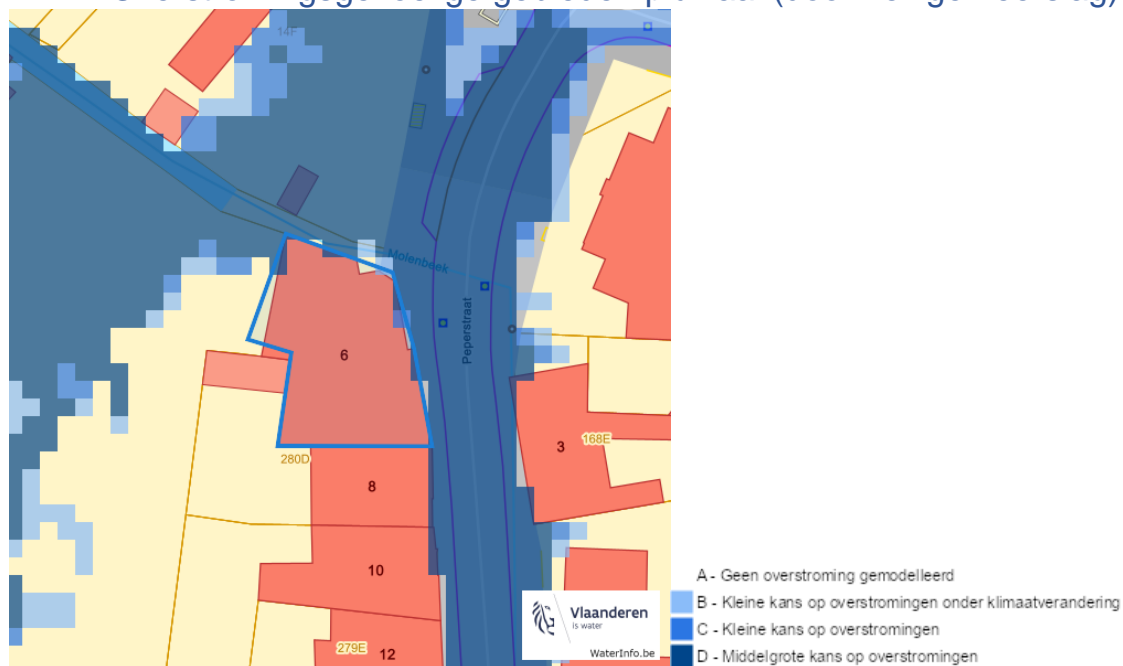


www.geopunt.be
Gewestplan legende

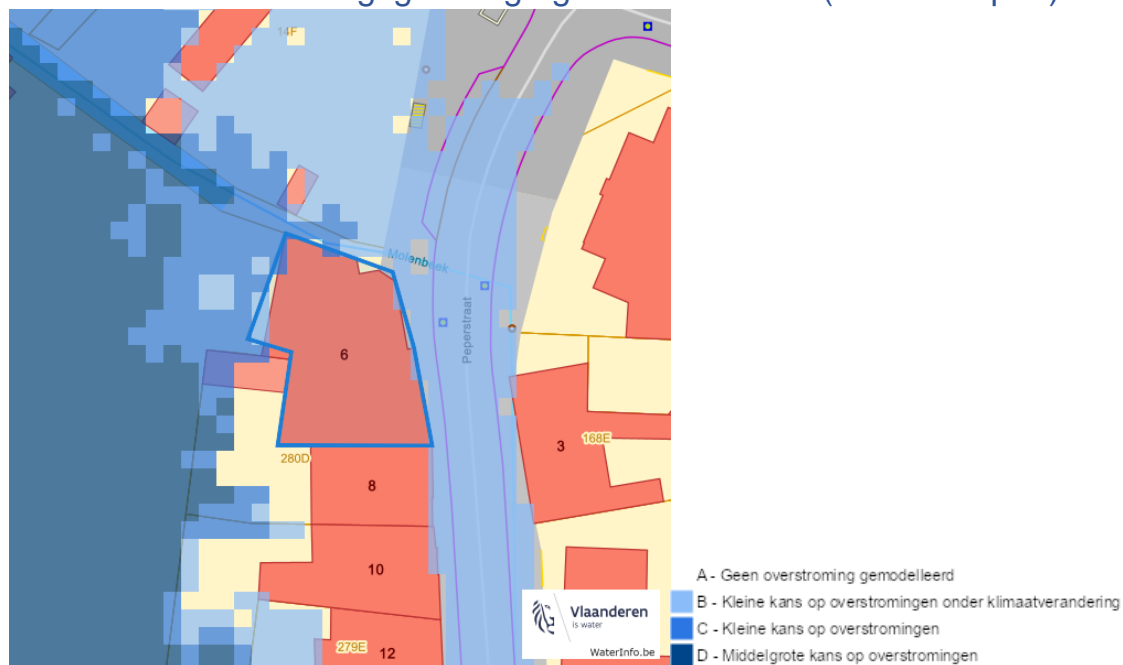
Dossier: 2024-0010/001

Water

Overstromingsgevoelige gebieden pluviaal (door hevige neerslag)

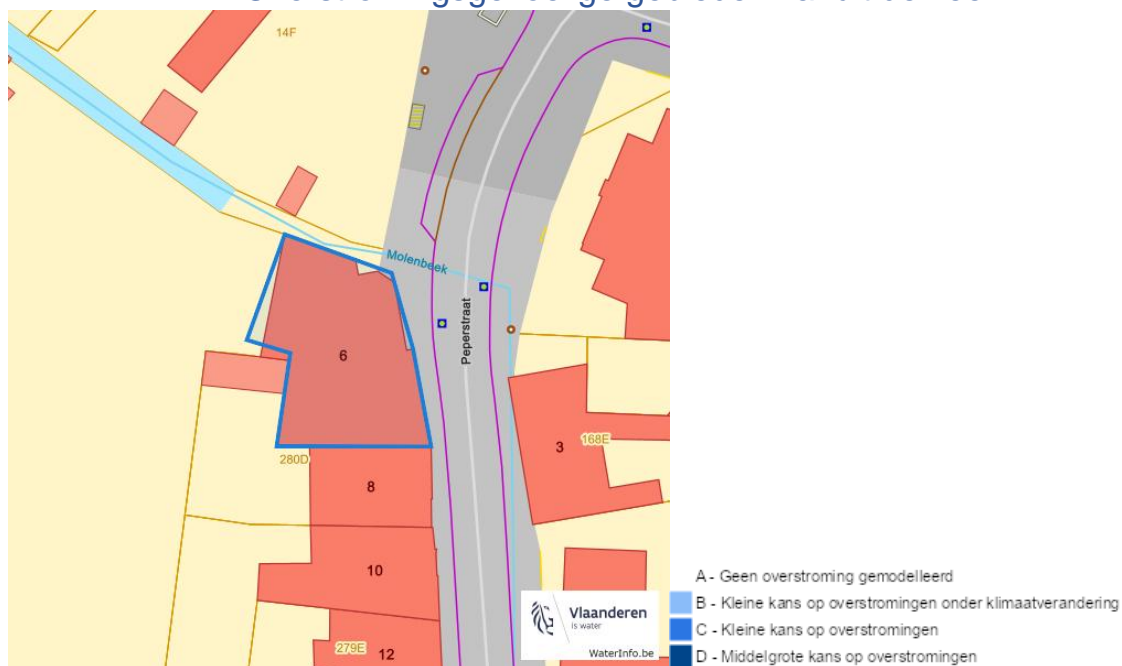


Overstromingsgevoelige gebieden fluviaal (uit waterlopen)

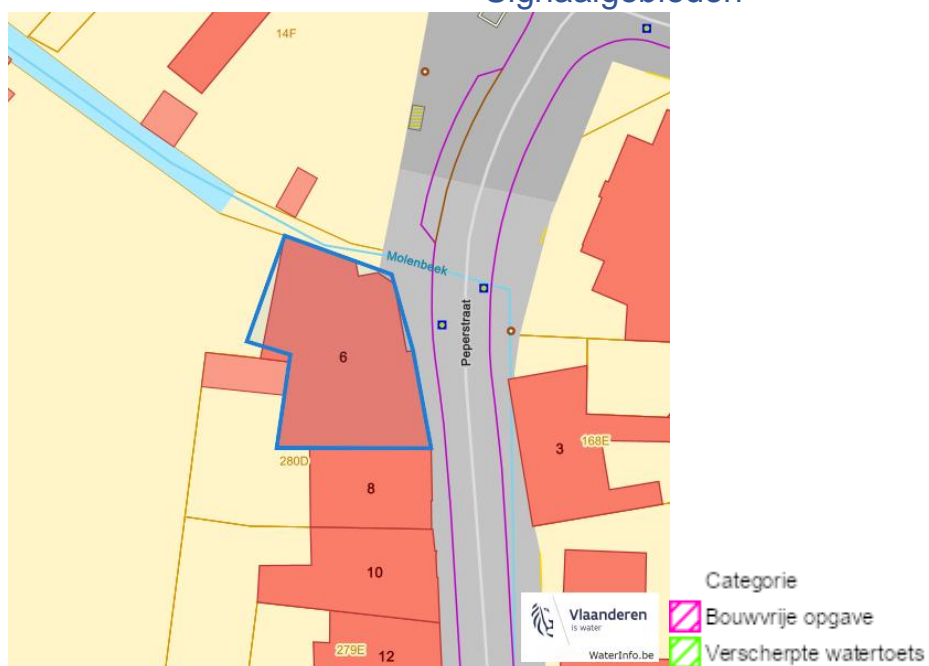


Peperstraat 6, 9506 Zandbergen

Overstromingsgevoelige gebieden vanuit de zee



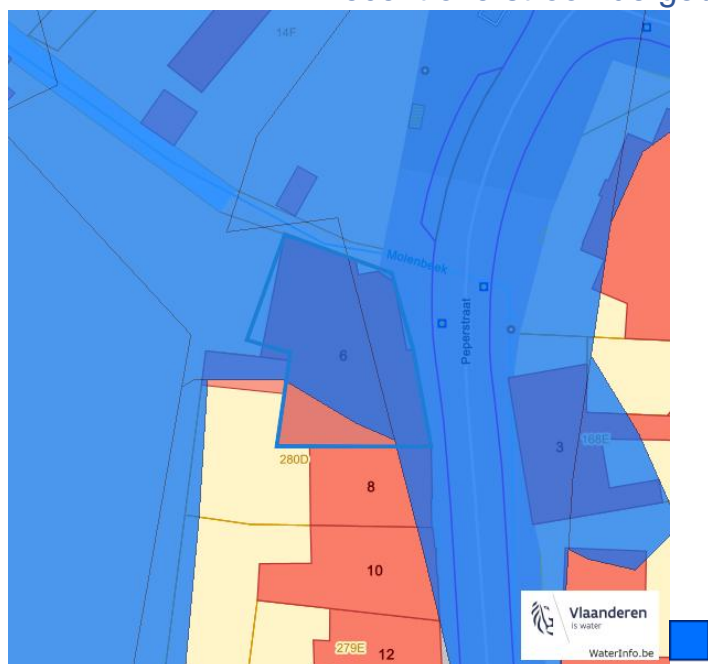
Signaalgebieden



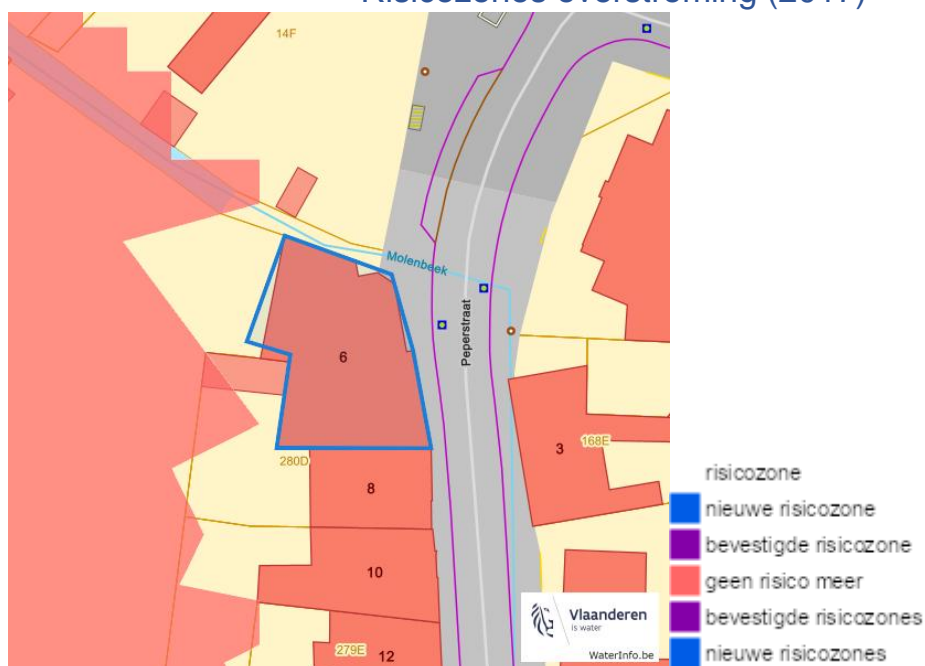
Dossier: 2024-0010/001

Peperstraat 6, 9506 Zandbergen

Recent overstromde gebieden (2017)



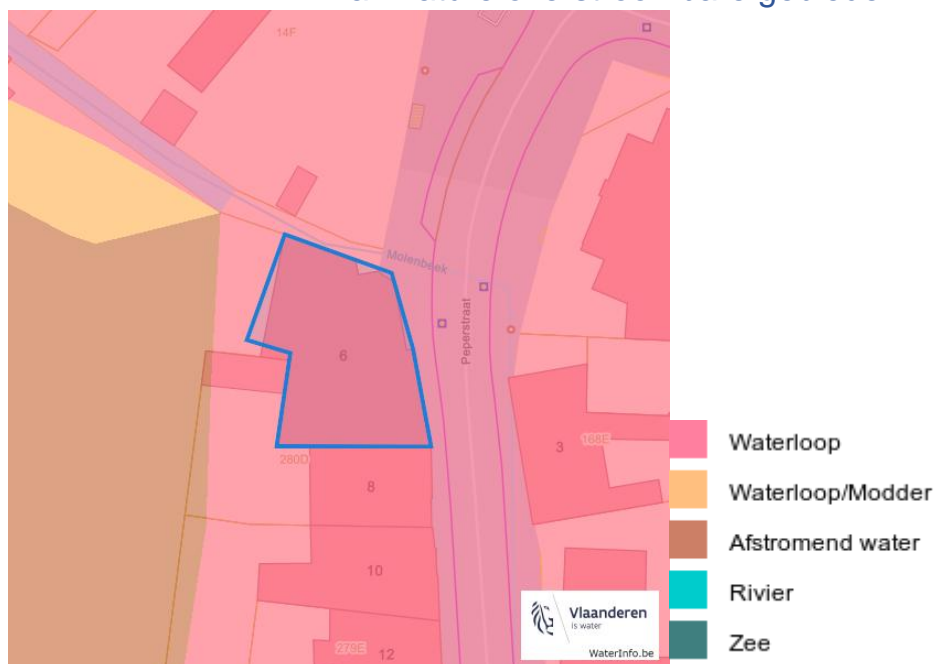
Risicozones overstrooming (2017)



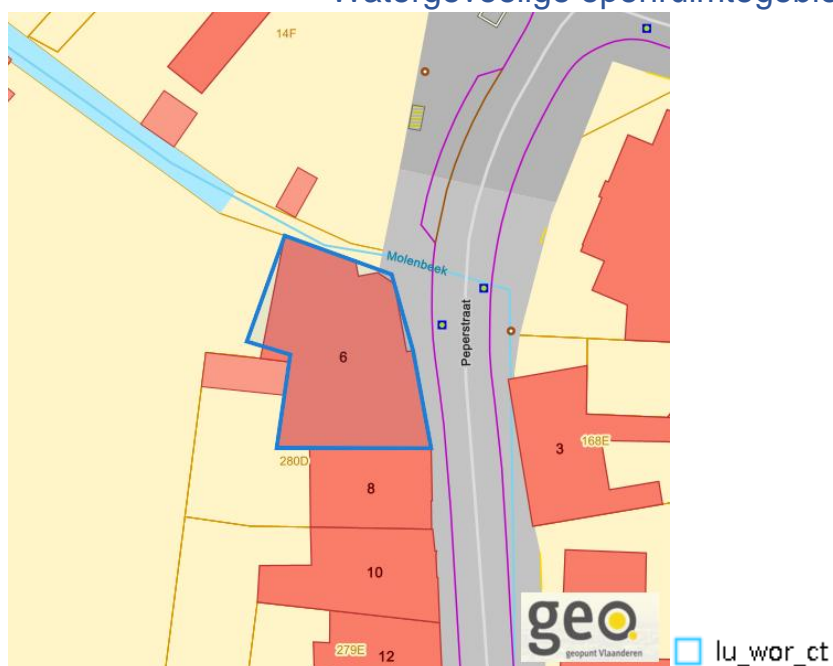
Dossier: 2024-0010/001

Peperstraat 6, 9506 Zandbergen

Van nature overstroombare gebieden



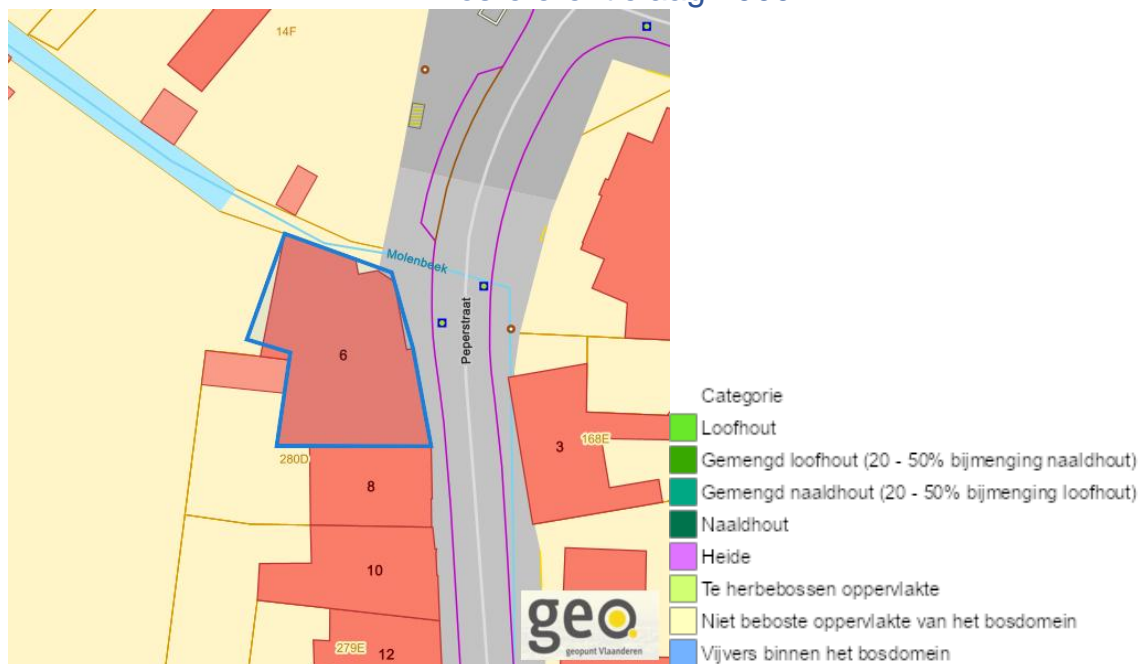
Watergevoelige openruimtegebieden



Dossier: 2024-0010/001

Natuur

Bosreferentielaag 2000


www.geopunt.be

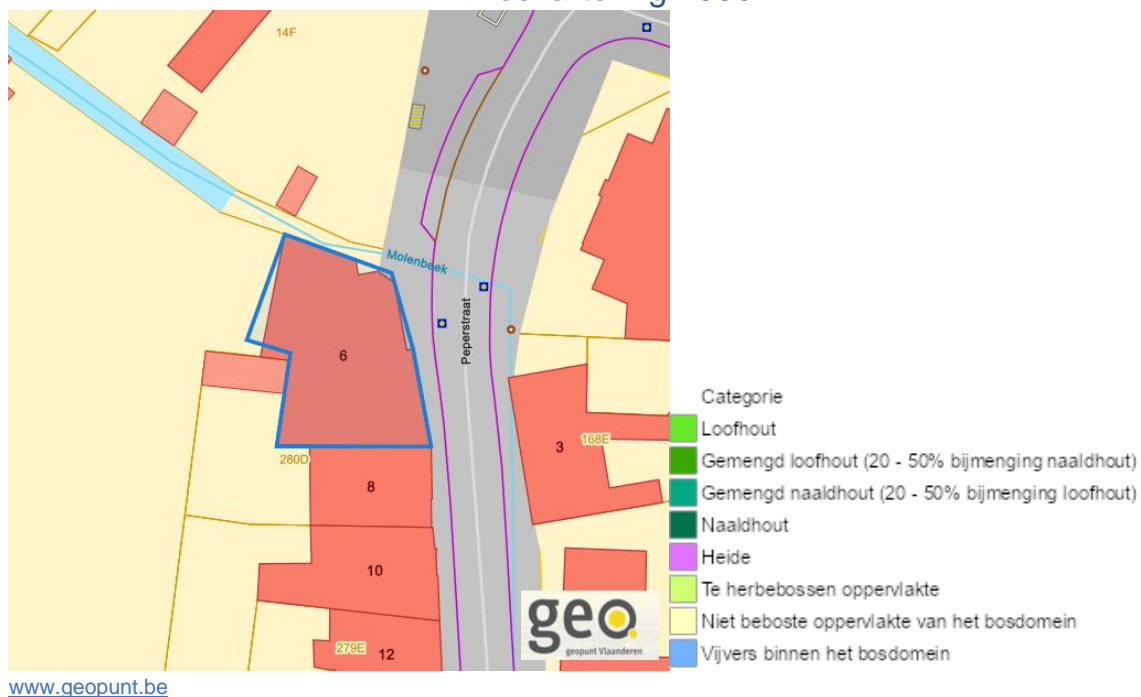
Groenkaart Vlaanderen (2021)


www.geopunt.be

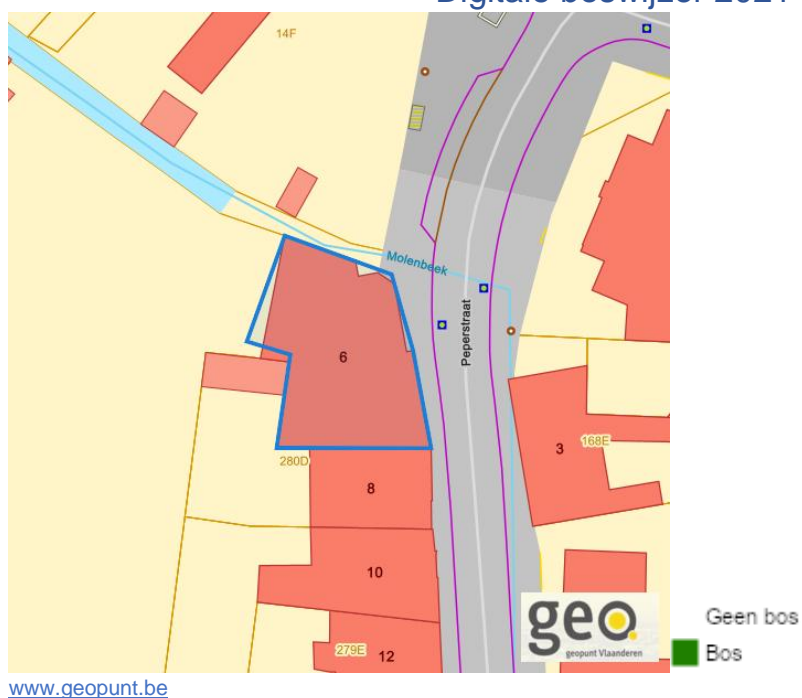
Dossier: 2024-0010/001

Peperstraat 6, 9506 Zandbergen

Boskartering 1990



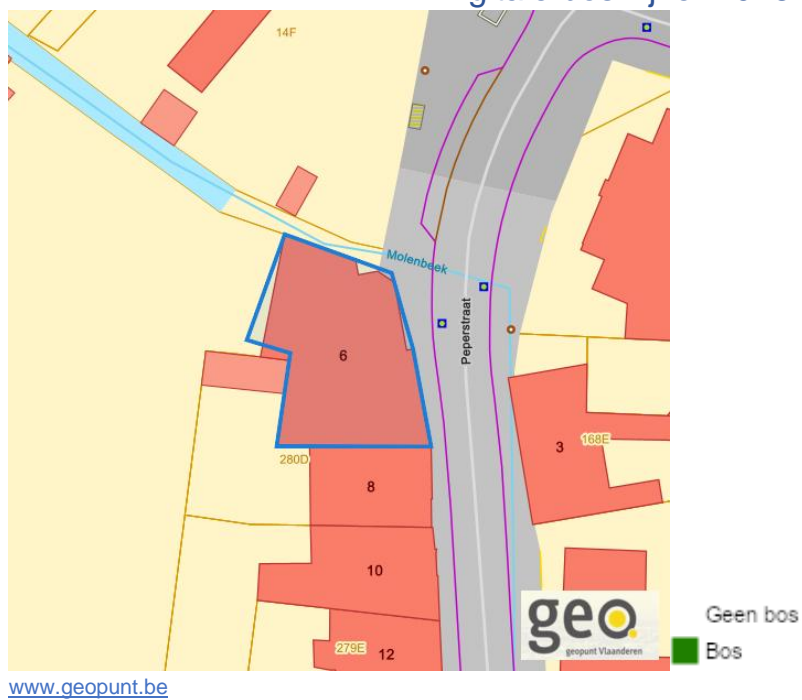
Digitale boswijzer 2021



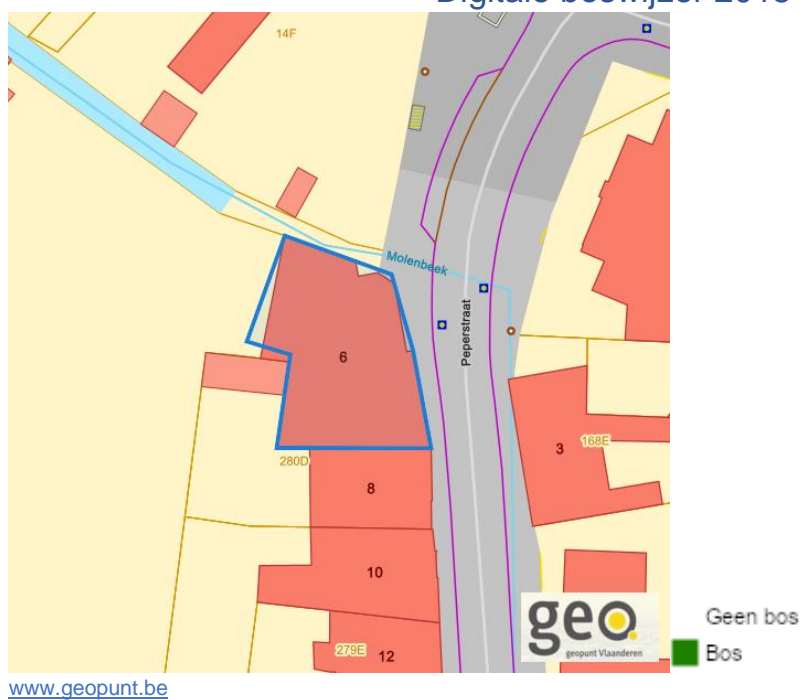
Dossier: 2024-0010/001

Peperstraat 6, 9506 Zandbergen

Digitale boswijzer 2018



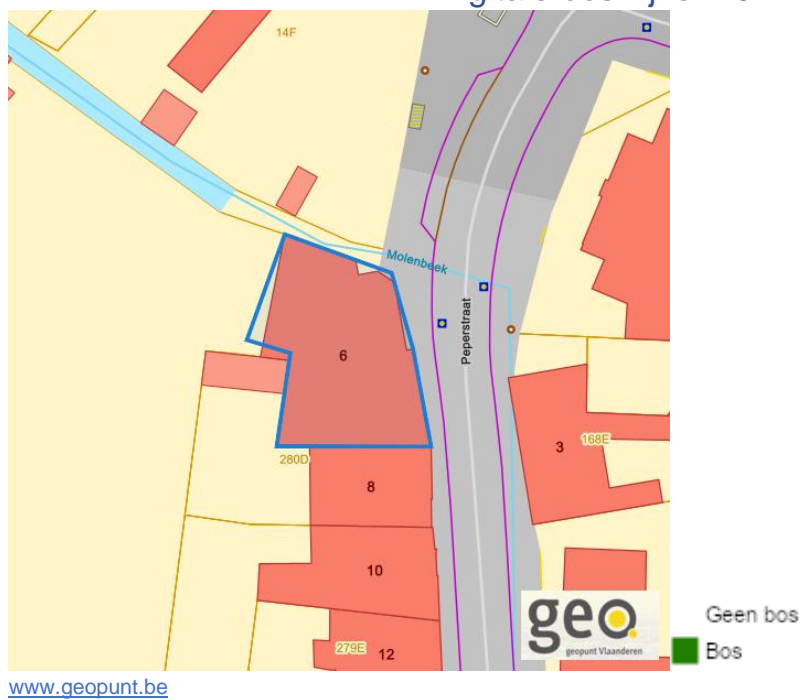
Digitale boswijzer 2015



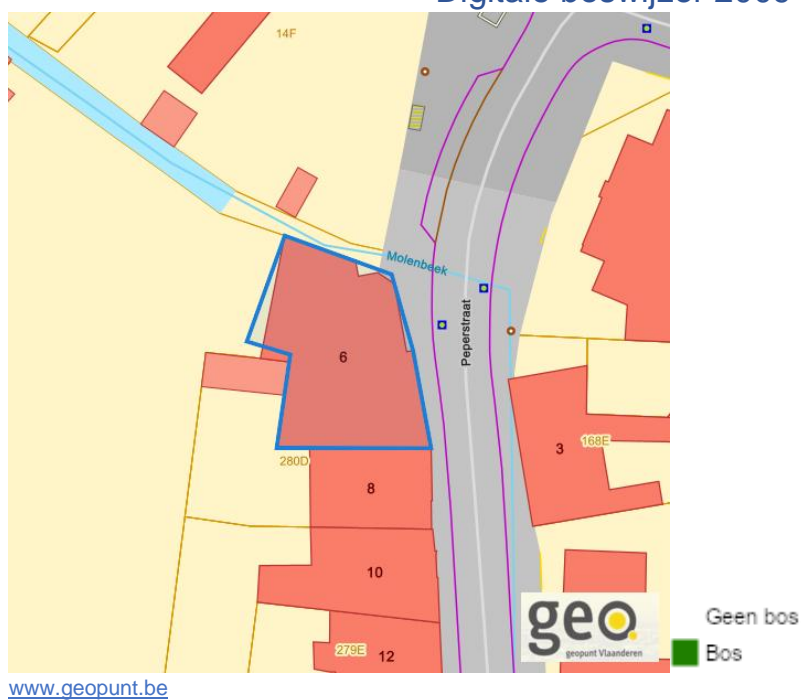
Dossier: 2024-0010/001

Peperstraat 6, 9506 Zandbergen

Digitale boswijzer 2012



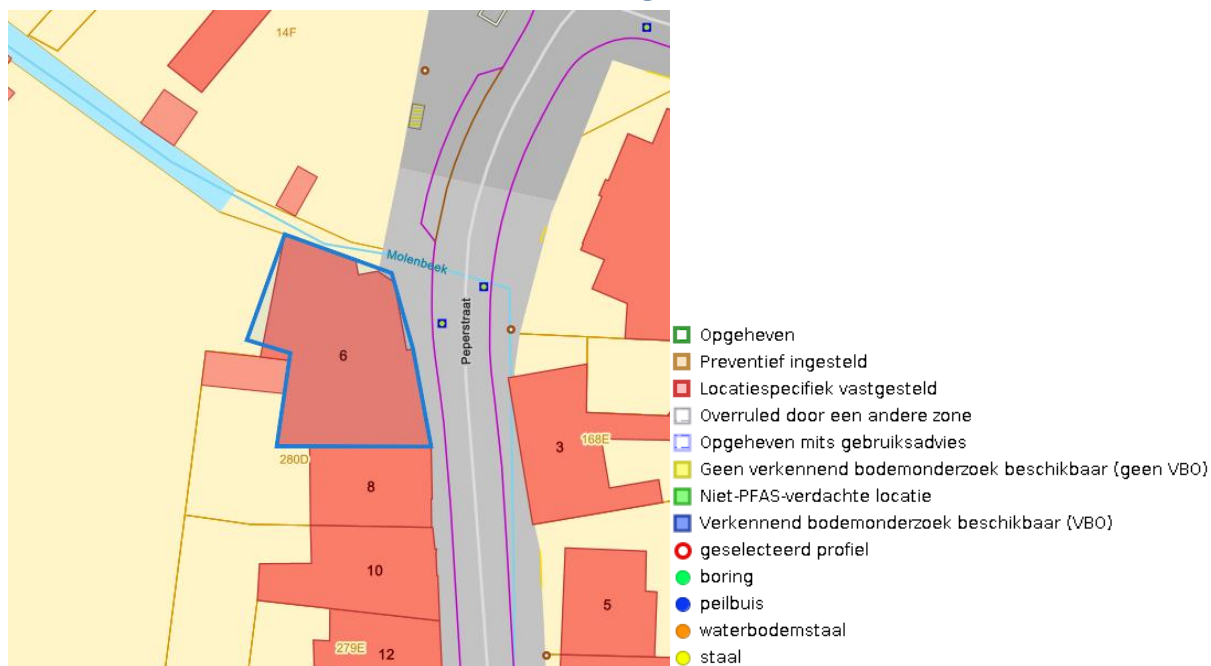
Digitale boswijzer 2009



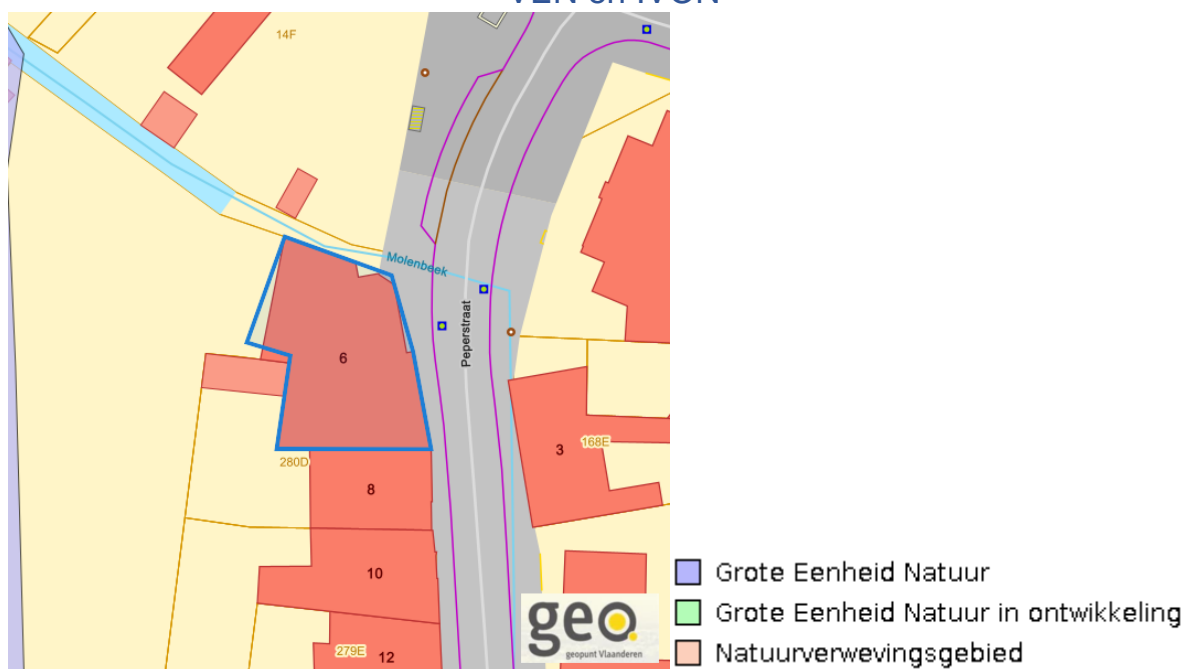
Dossier: 2024-0010/001

Peperstraat 6, 9506 Zandbergen

PFAS



VEN en IVON



www.geopunt.be

Dossier: 2024-0010/001

Peperstraat 6, 9506 Zandbergen

Jachtterreinen



www.geopunt.be

Natuurbeheerplannen

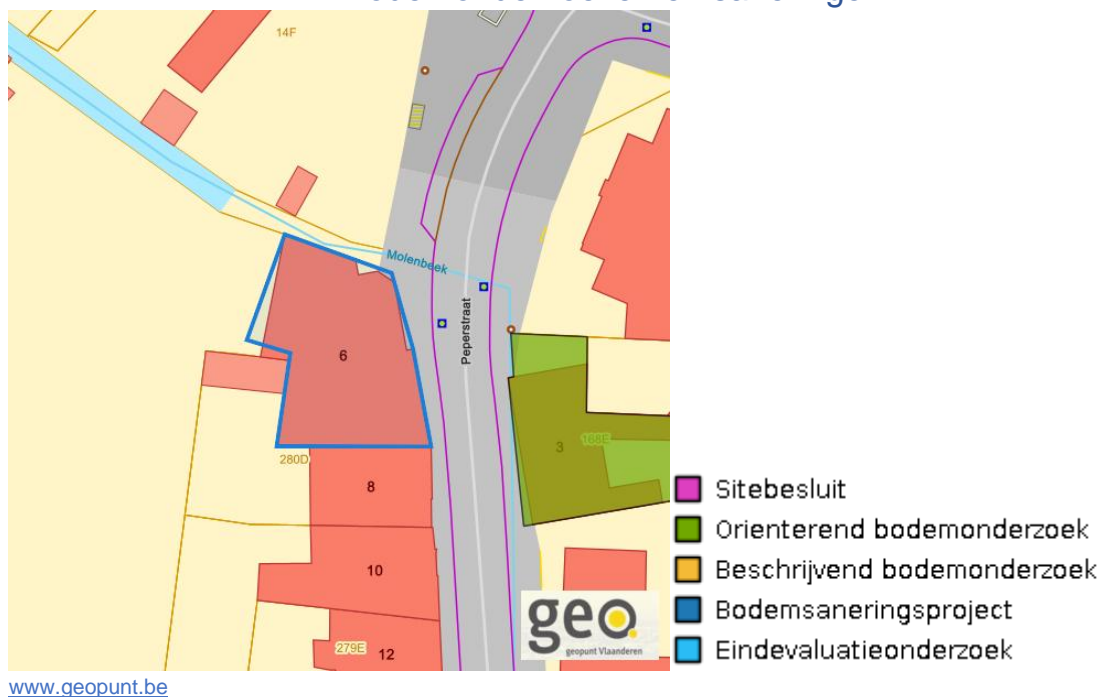


www.geopunt.be

Dossier: 2024-0010/001

Peperstraat 6, 9506 Zandbergen

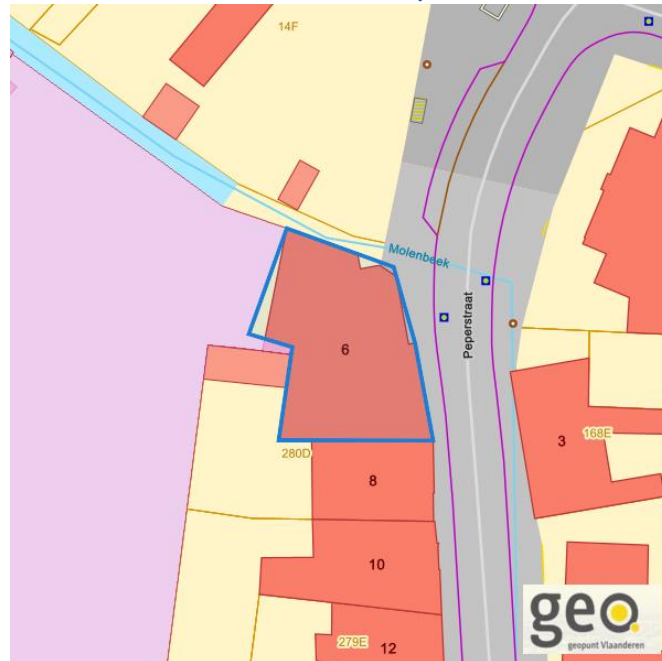
Bodemonderzoeken en saneringen



Dossier: 2024-0010/001

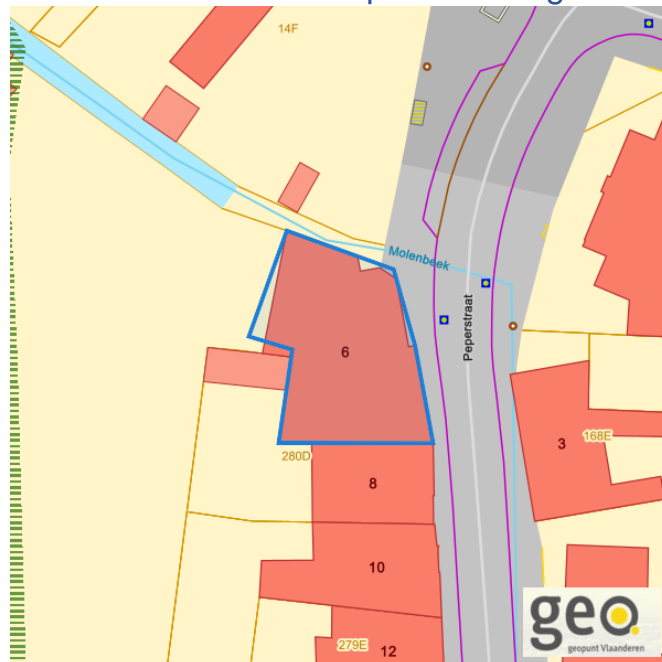
Recht van voorkoop

Vlaams voorkooprecht



www.geopunt.be

Recht van voorkoop afbakeningen

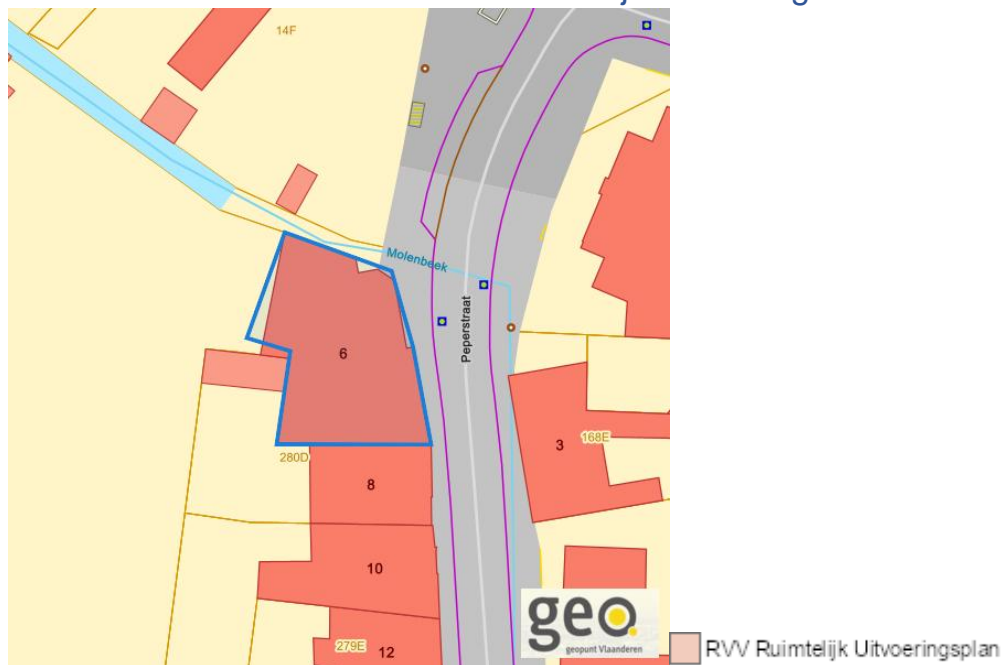


www.geopunt.be

Dossier: 2024-0010/001

Detailkaarten recht van voorkoop

Detailkaarten recht van voorkoop pagina 1

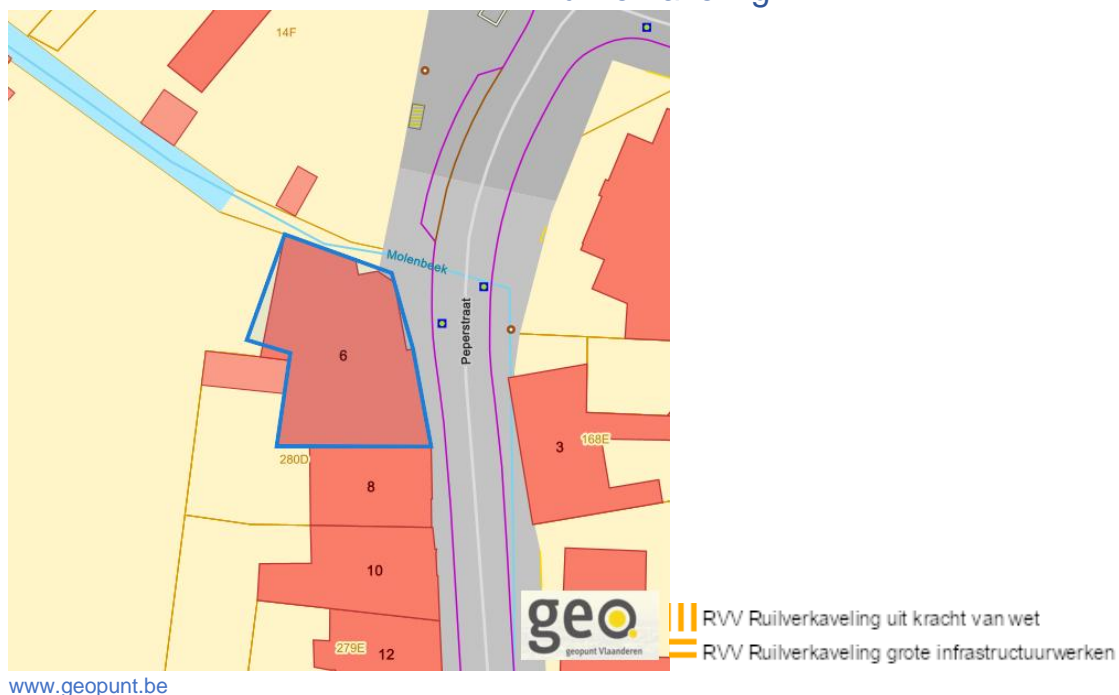
Rvv: Ruimtelijke ordening

Dossier: 2024-0010/001

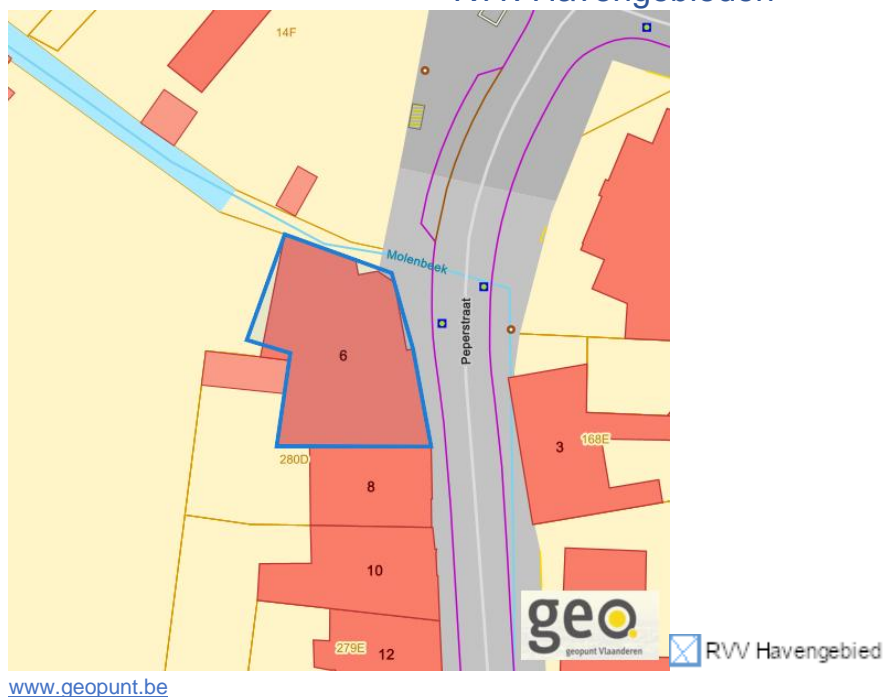
Peperstraat 6, 9506 Zandbergen

Detailkaarten recht van voorkoop pagina 2

Rvv: Ruilverkaveling



Rvv: Havengebieden

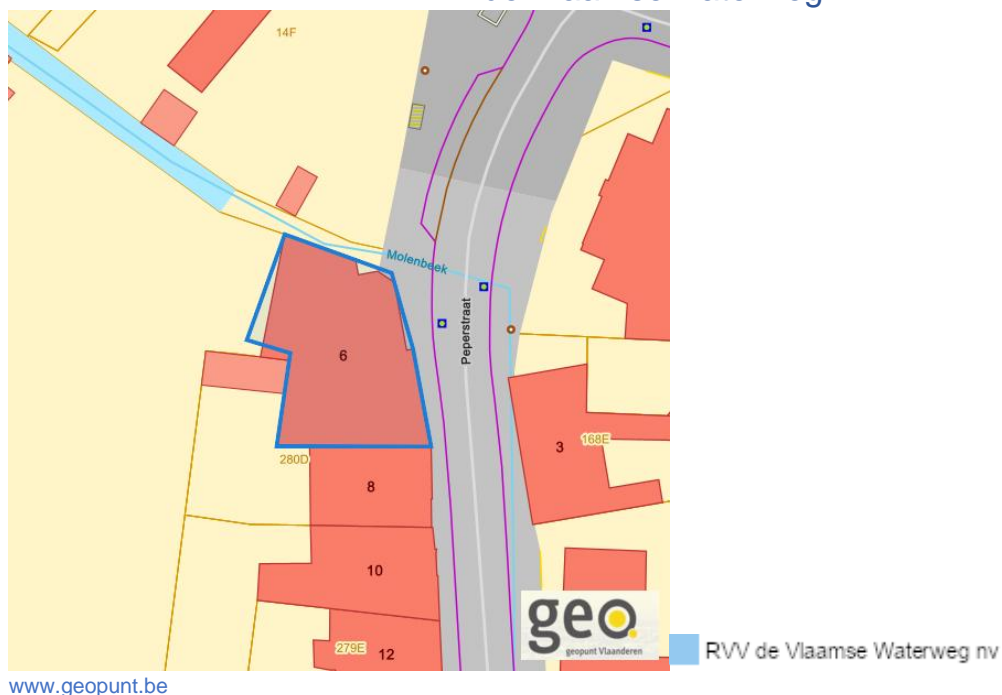


Dossier: 2024-0010/001

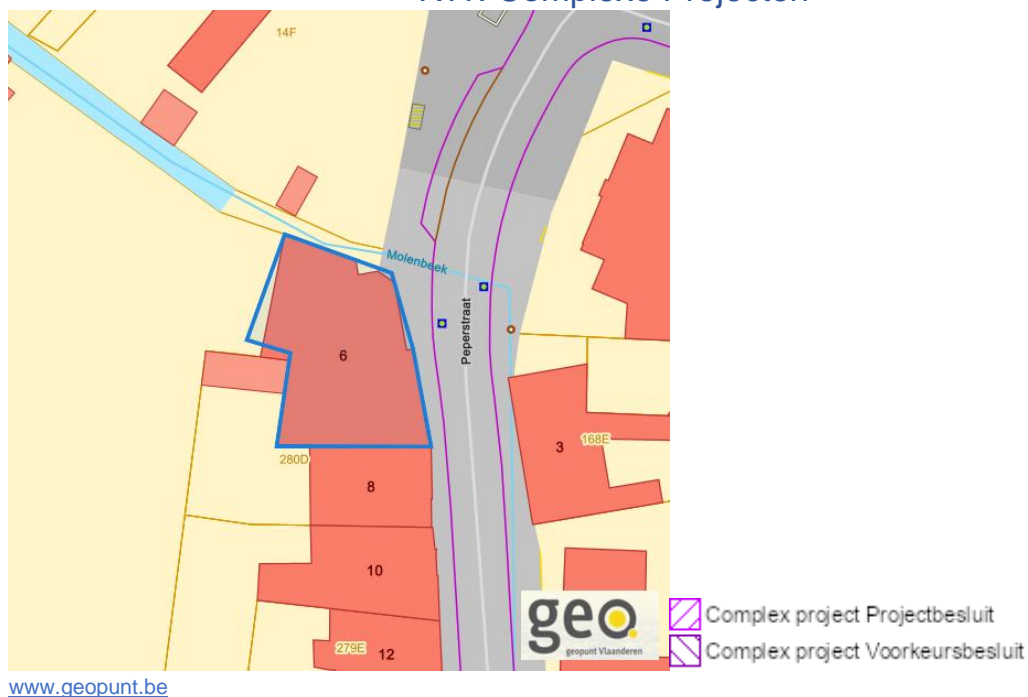
Peperstraat 6, 9506 Zandbergen

Detailkaarten recht van voorkoop pagina 3

Rvv: de Vlaamse waterweg



Rvv: Complexe Projecten

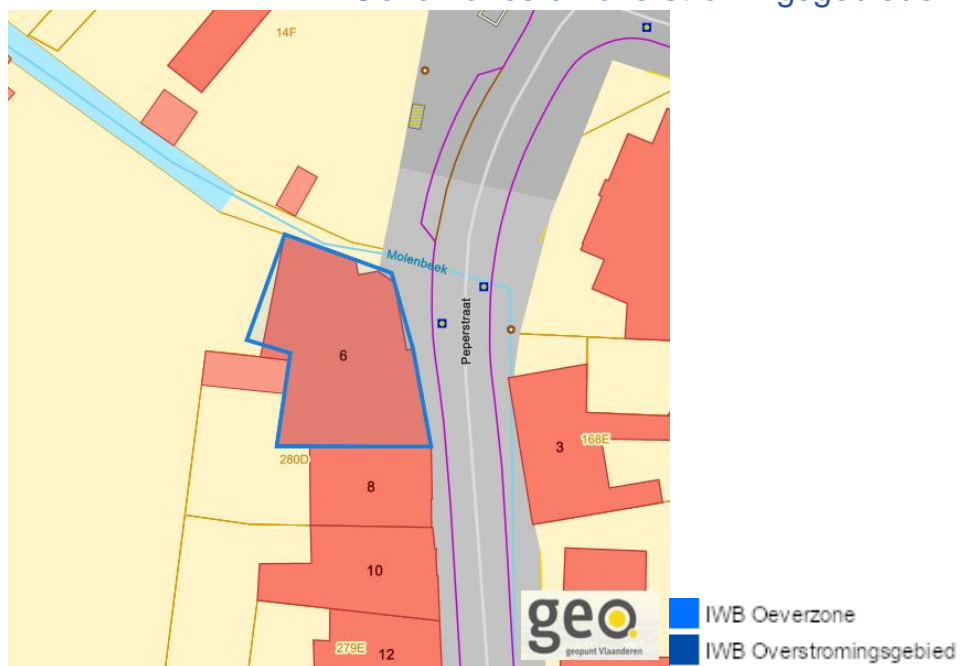


Dossier: 2024-0010/001

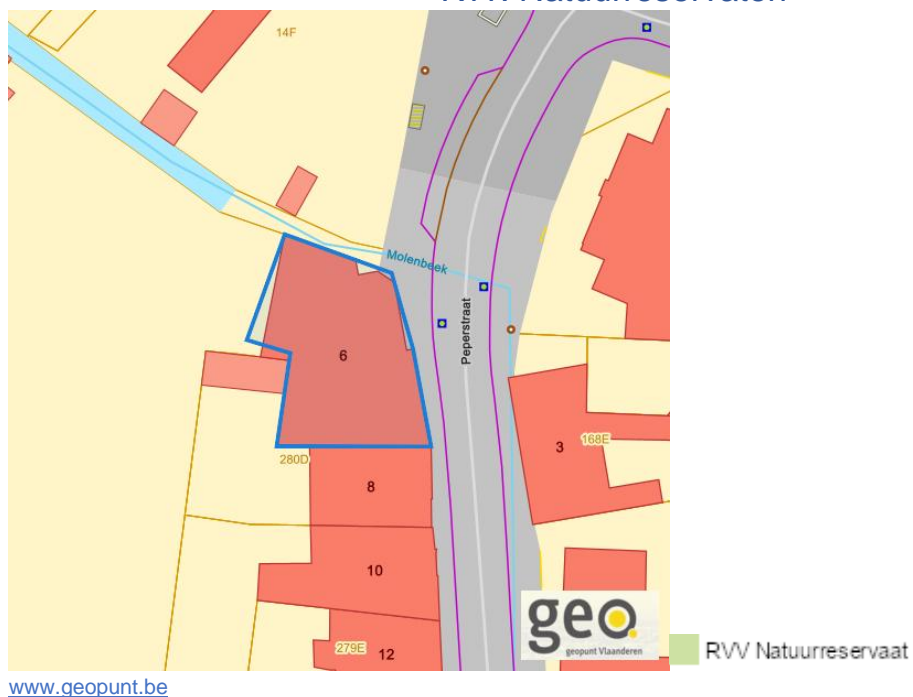
Peperstraat 6, 9506 Zandbergen

Detailkaarten recht van voorloop pagina 4

Rvv: Oeverzones en overstromingsgebieden



Rvv: Natuurreservaten



Dossier: 2024-0010/001

Peperstraat 6, 9506 Zandbergen

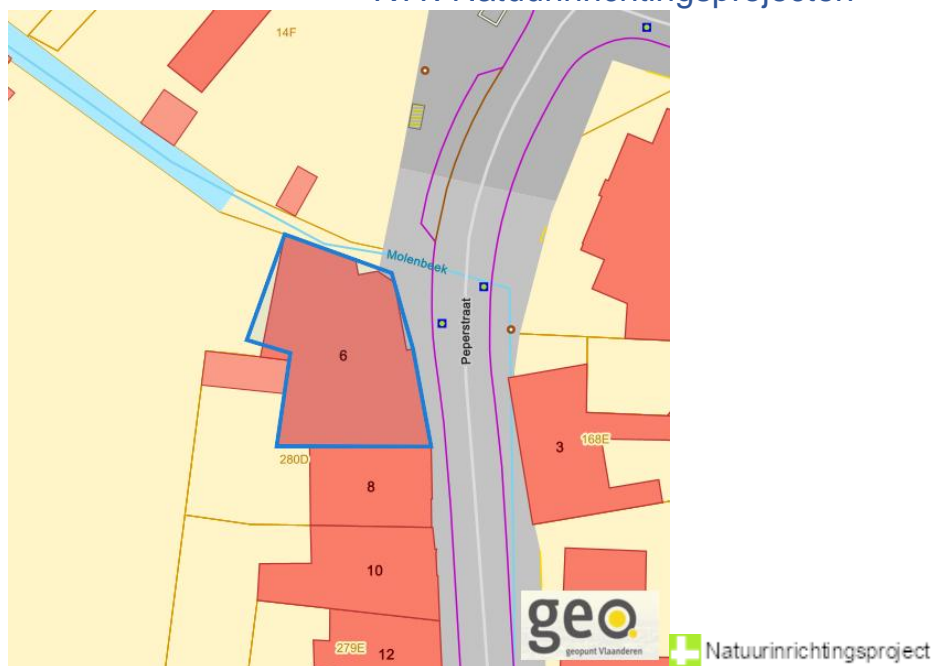
Detailkaarten recht van voorkoop pagina 5

Rvv: Landinrichtingsplan en inrichtingsnota



www.geopunt.be

Rvv: Natuurinrichtingsprojecten



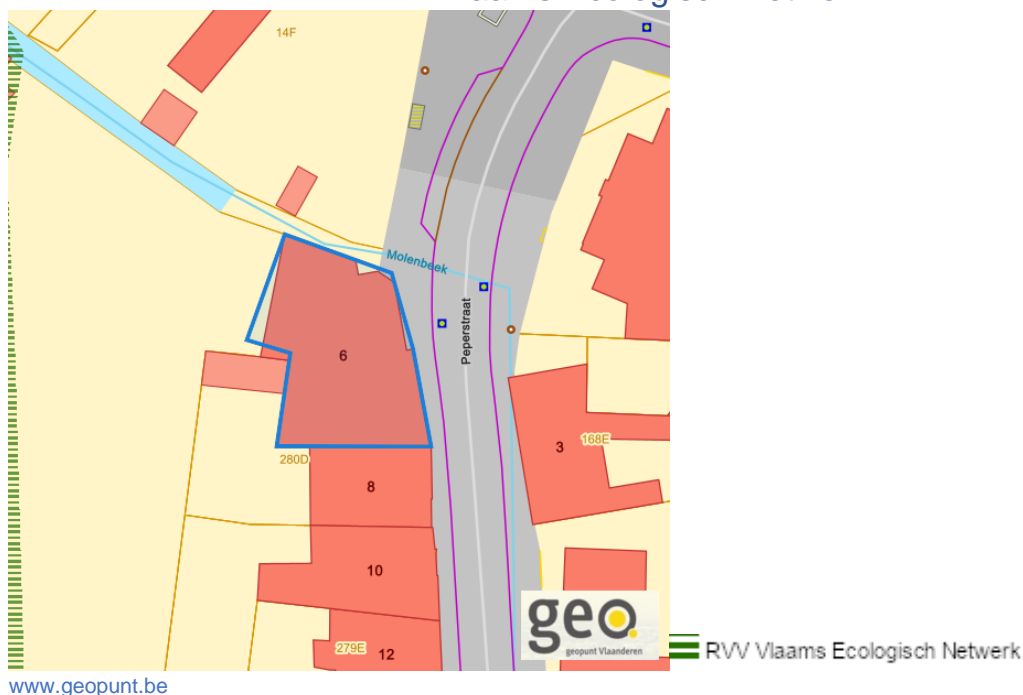
www.geopunt.be

Dossier: 2024-0010/001

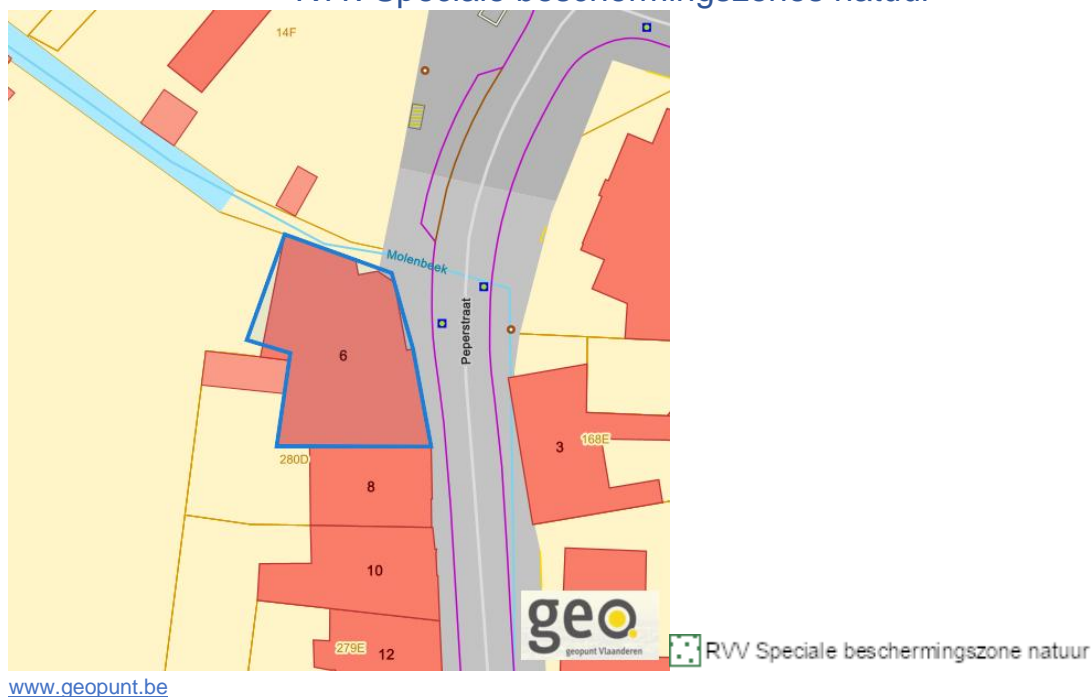
Peperstraat 6, 9506 Zandbergen

Detailkaarten recht van voorloop pagina 6

Rvv: Vlaams Ecologisch Netwerk



Rvv: Speciale beschermingszones natuur



Dossier: 2024-0010/001

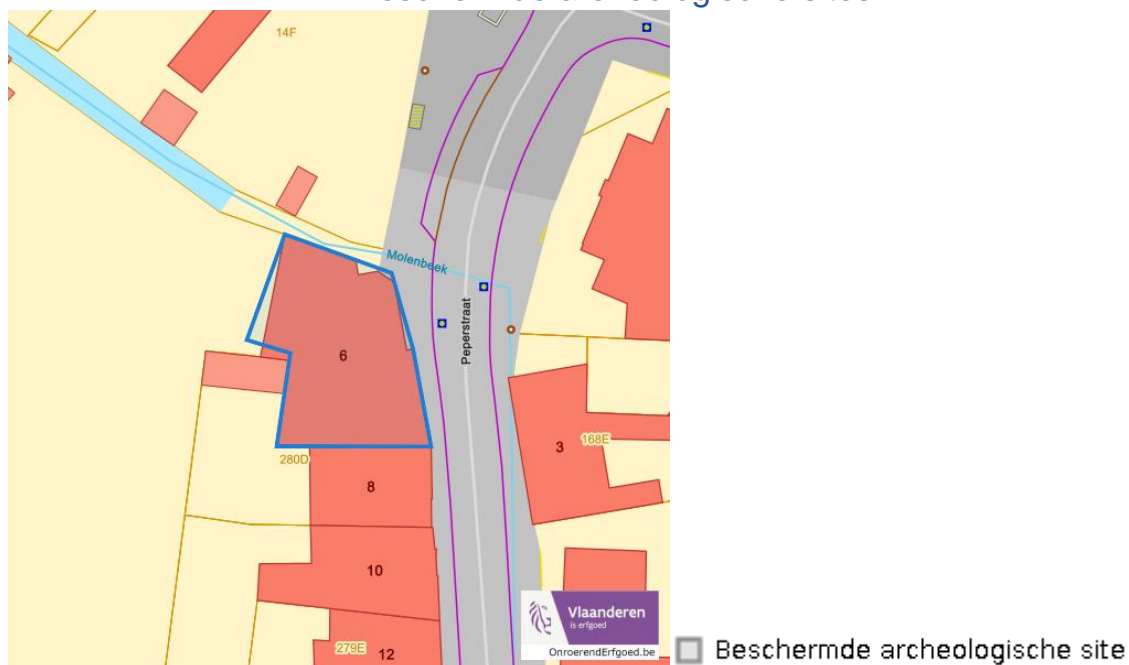
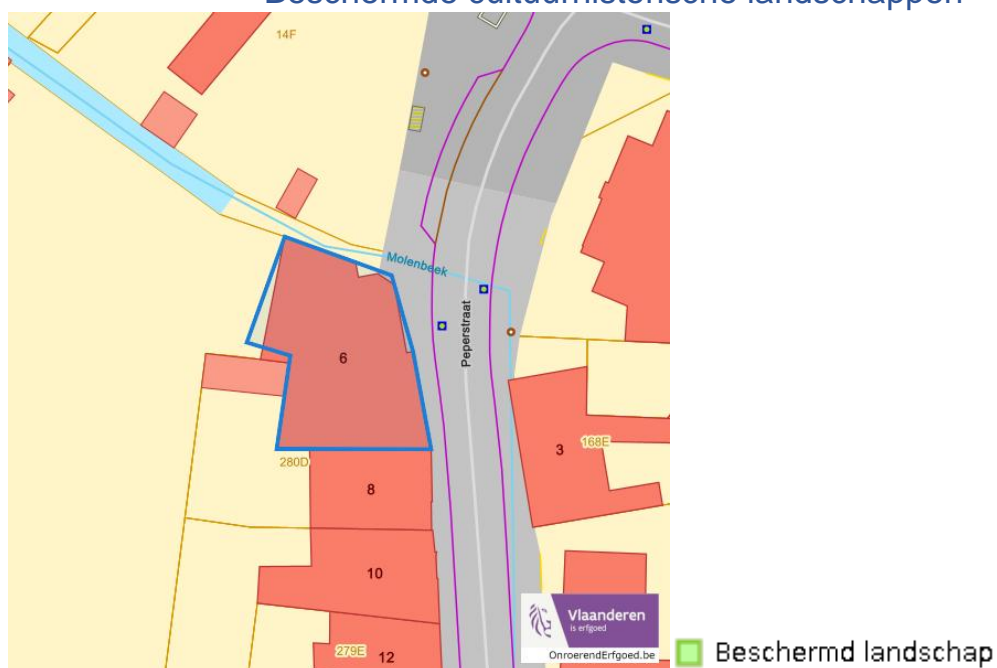
Beschermd onroerend erfgoed



Dossier: 2024-0010/001

Detailkaarten beschermd onroerend erfgoed

Detailkaarten beschermd onroerend erfgoed pagina 1

Beschermd archeologische sites**Beschermd cultuurhistorische landschappen**

Dossier: 2024-0010/001

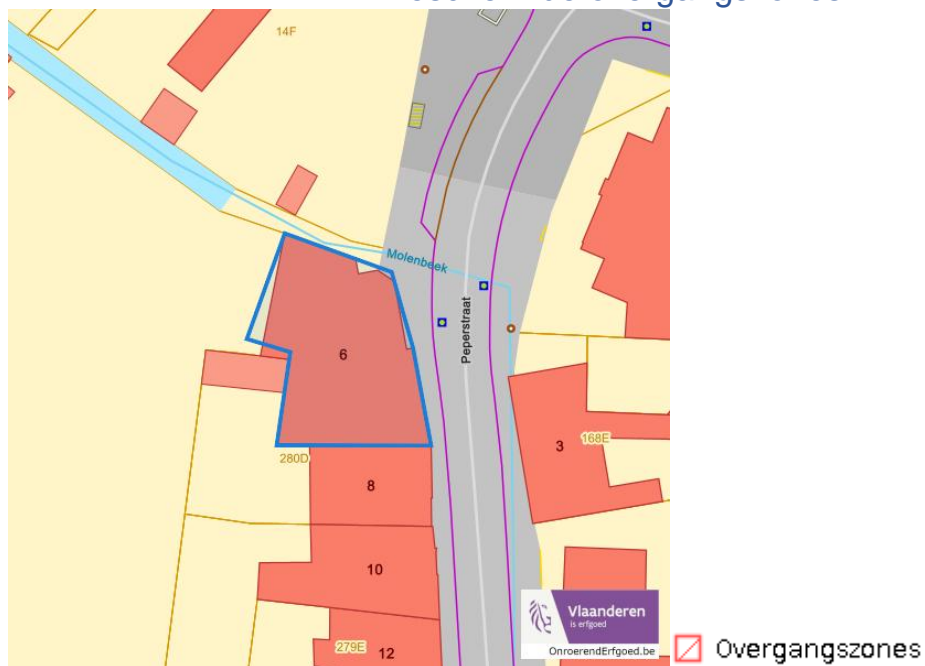
Peperstraat 6, 9506 Zandbergen

Detailkaarten beschermd onroerend erfgoed pagina 2

Beschermd monumenten



Beschermd overgangszones



Dossier: 2024-0010/001

Peperstraat 6, 9506 Zandbergen

Detailkaarten beschermd onroerend erfgoed pagina 3

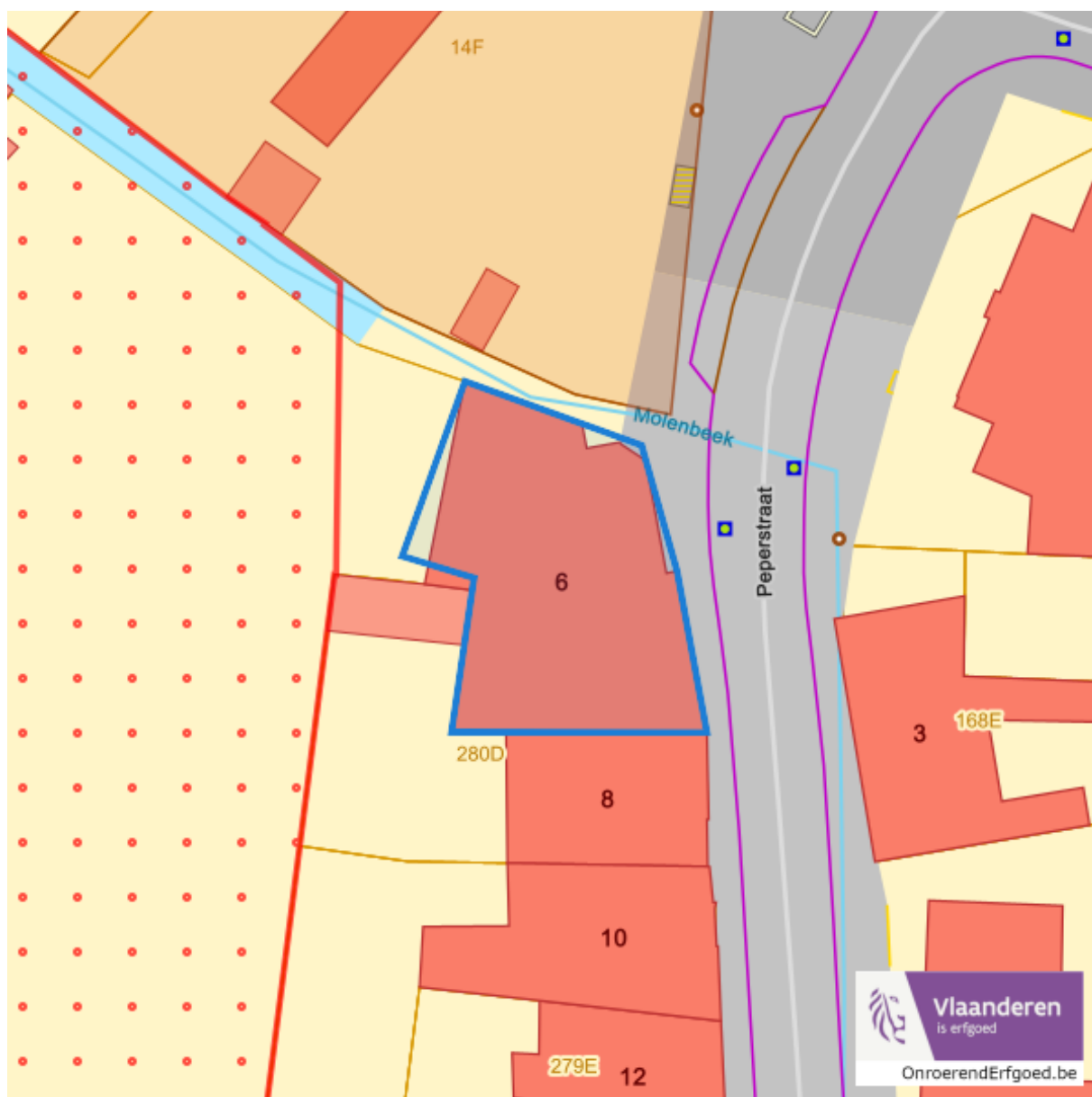
Beschermde stads en dorpsgezichten



■ Beschermd stads- en dorpsgezicht

Dossier: 2024-0010/001

Vastgestelde inventarissen

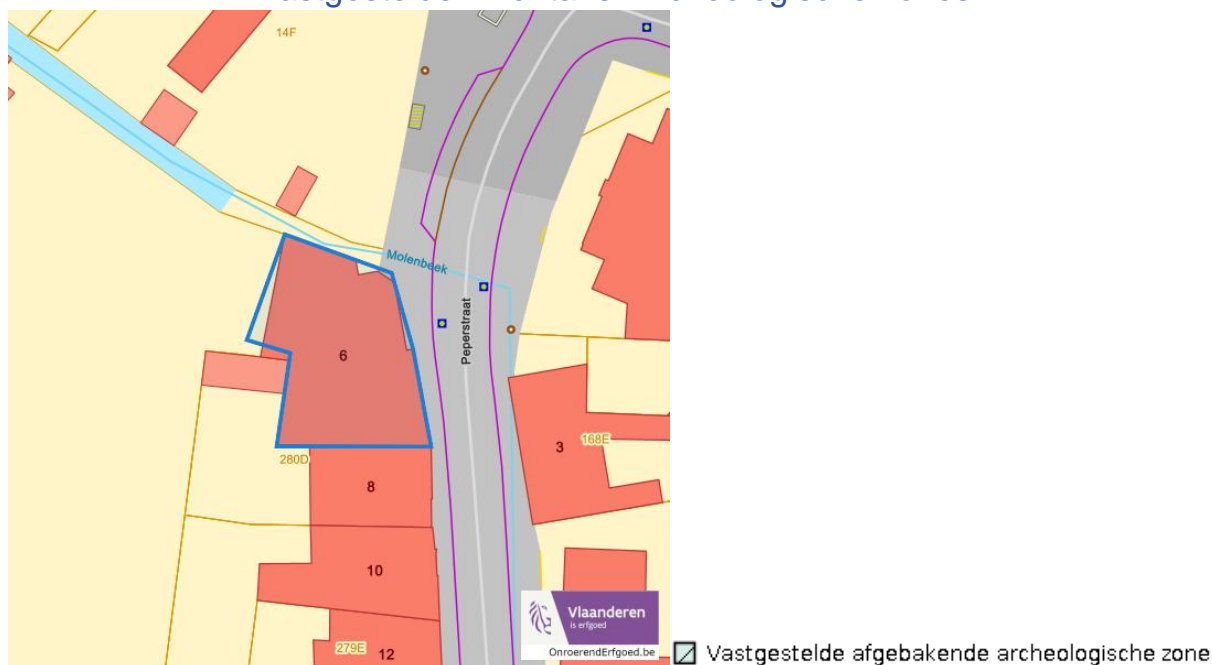


Dossier: 2024-0010/001

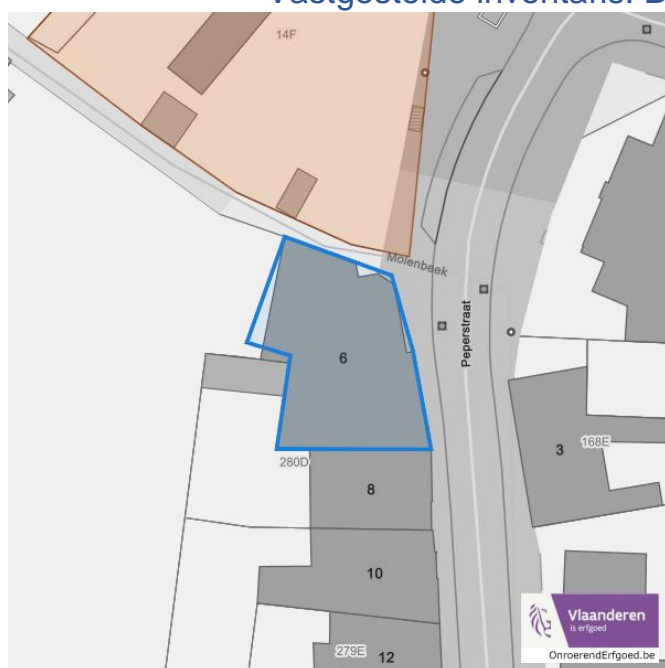
Detailkaarten vastgestelde inventarissen

Detailkaarten vastgestelde inventaris pagina 1

Vastgestelde inventaris: Archeologische zones



Vastgestelde inventaris: Bouwkundig erfgoed



Dossier: 2024-0010/001

Peperstraat 6, 9506 Zandbergen

Detailkaarten vastgestelde inventaris pagina 2

Vastgestelde inventaris: Houtige beplanting met erfgoedwaarde

%vastgestelde_inventaris_houtige_beplanting_met_erfgoedwaarde

scale=55%%vastgestelde_inventaris_houtige_beplanting_met_erfgoedwaarde_legend

scale=45%

Vastgestelde inventaris: Historische tuinen en parken



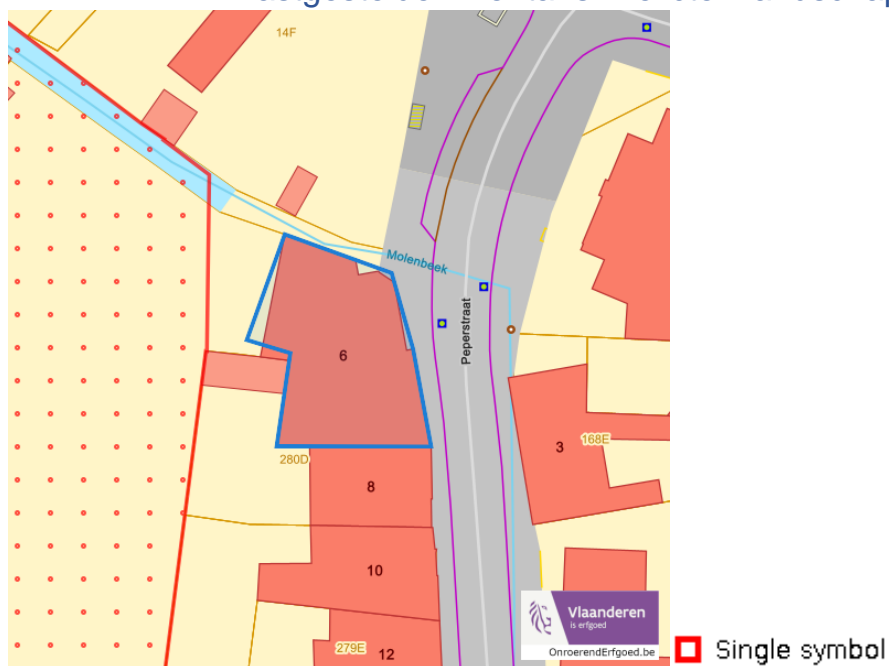
■ Vastgestelde inventaris park en tuin

Dossier: 2024-0010/001

Peperstraat 6, 9506 Zandbergen

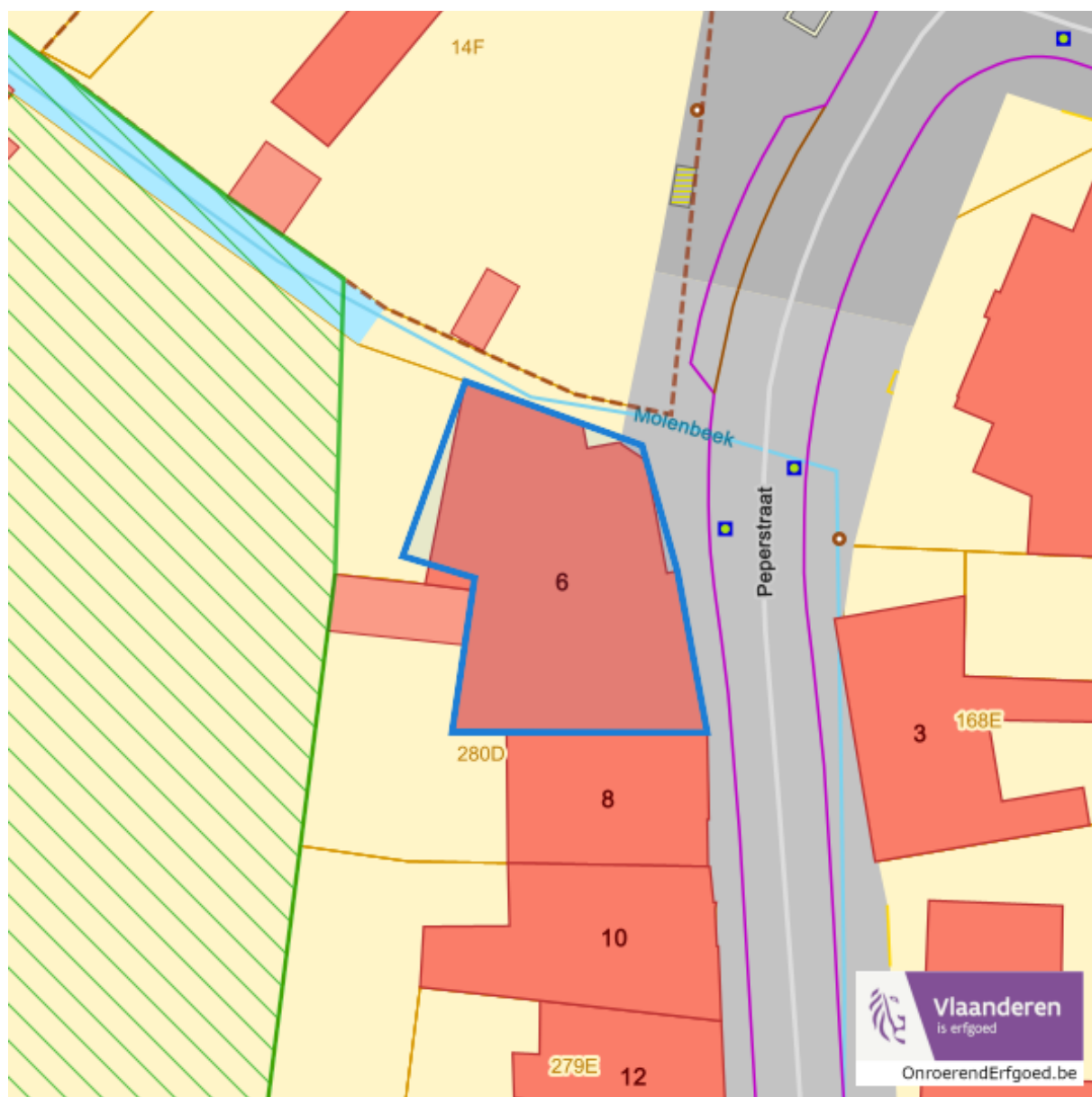
Detailkaarten vastgestelde inventaris pagina 3

Vastgestelde inventaris: Relicten landschapsatlas



Dossier: 2024-0010/001

Wetenschappelijke inventarissen



Dossier: 2024-0010/001

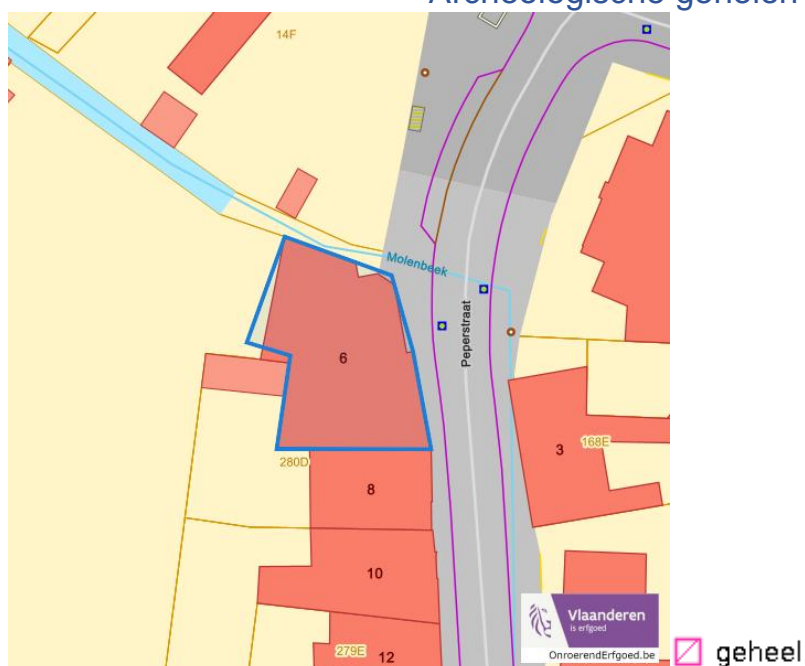
Detailkaarten wetenschappelijke inventarissen

Detailkaarten wetenschappelijke inventarissen pagina 1

Bouwkundige elementen



Archeologische gehelen



Dossier: 2024-0010/001

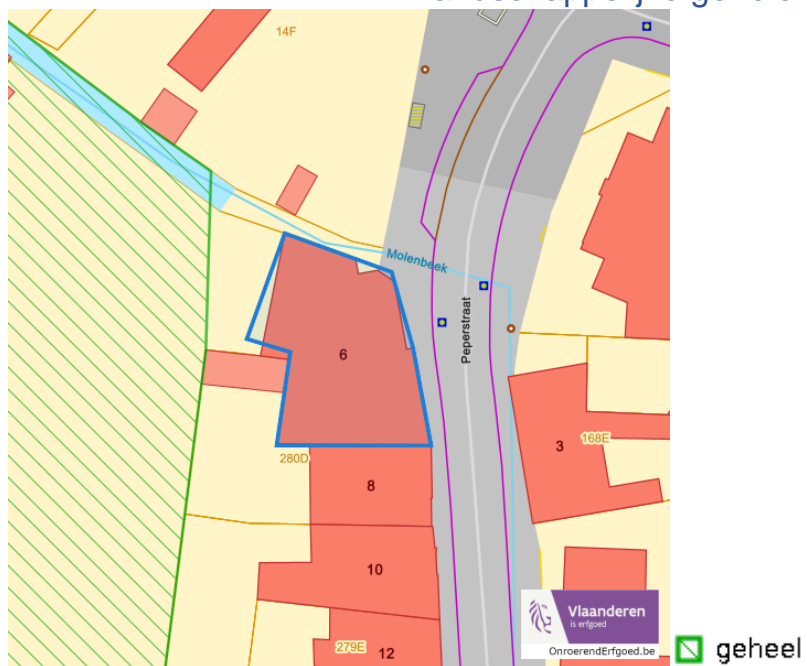
Peperstraat 6, 9506 Zandbergen

Detailkaarten wetenschappelijke inventarissen pagina 2

Landschappelijke elementen

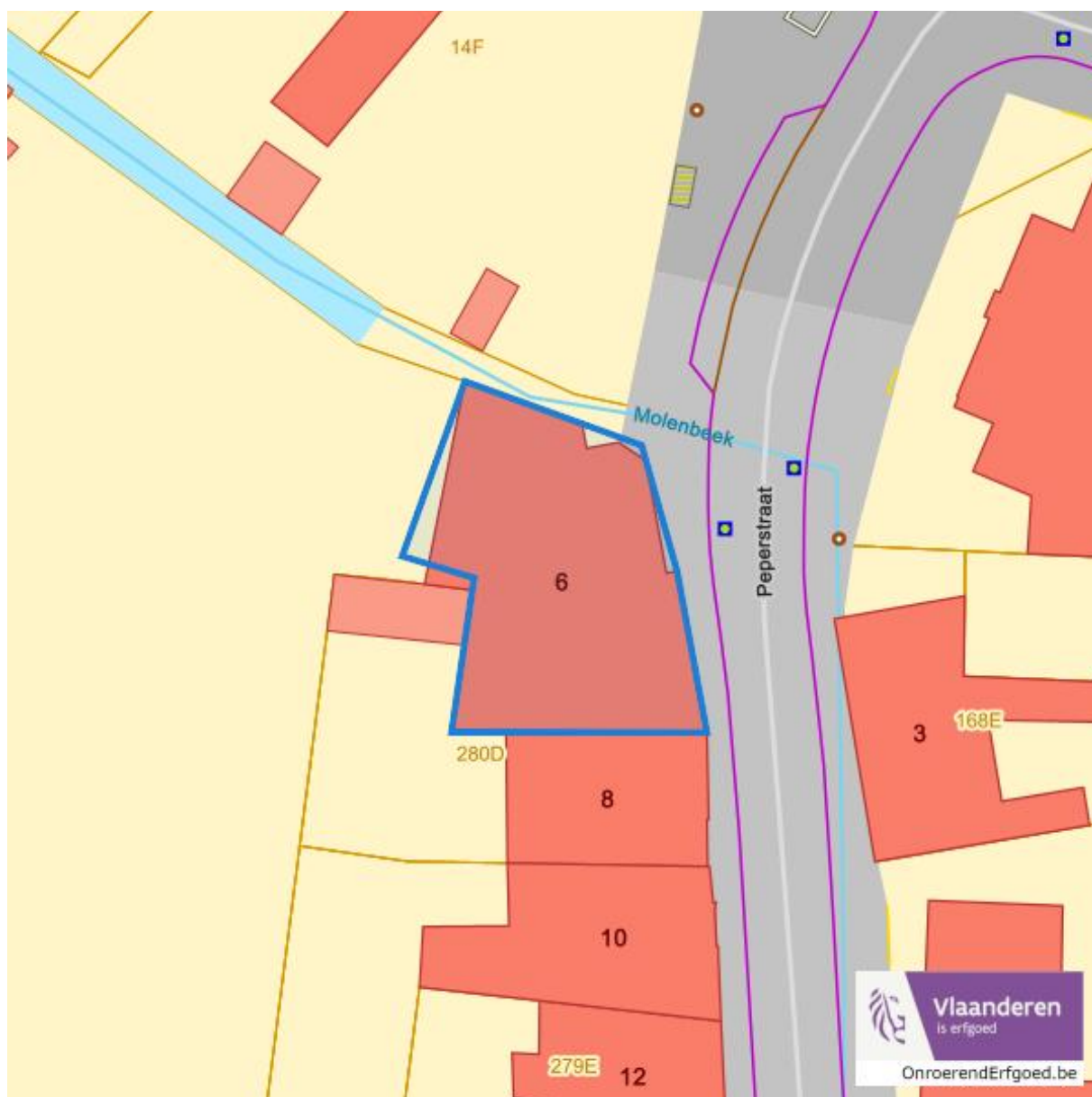


Landschappelijke gehelen



Dossier: 2024-0010/001

Unesco werelderfgoed



Dossier: 2024-0010/001

Detailkaarten Unesco werelderfgoed

Unesco: Bufferzones



Unesco: Kernzones



Historische kaarten

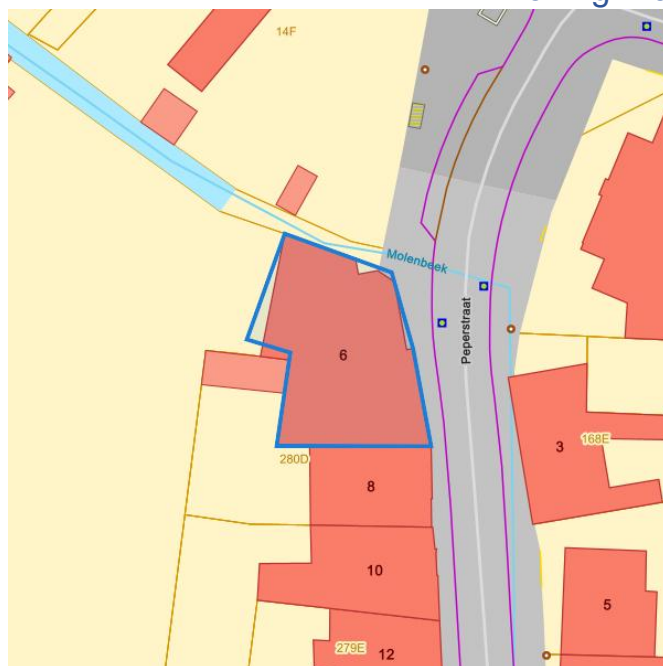
Atlas der Buurtwegen (ca 1840)

www.geopunt.be

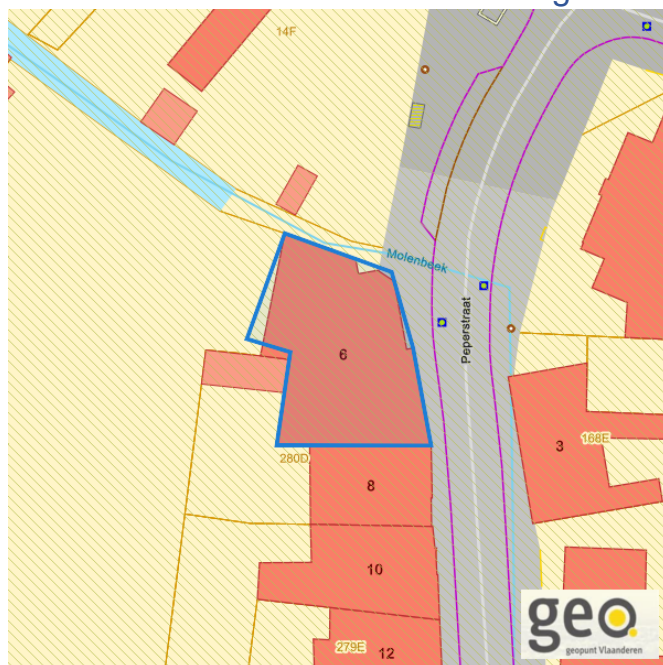
Dossier: 2024-0010/001

Wonen

Woningkwaliteit


www.geopunt.be

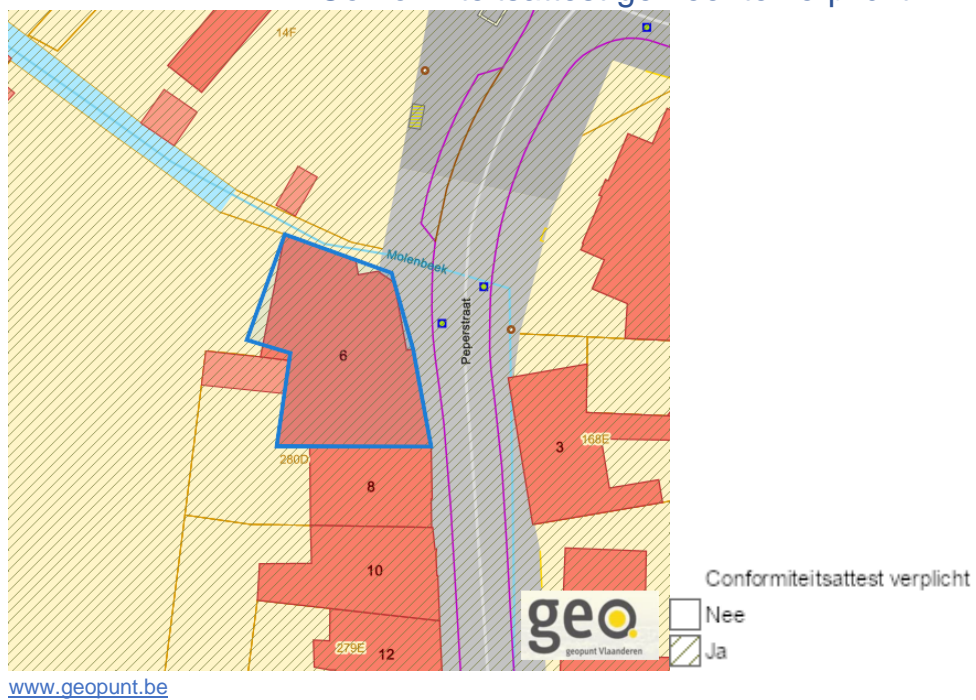
Conformiteitsattest gemeente beperkte duurtijd


www.geopunt.be

Dossier: 2024-0010/001

Peperstraat 6, 9506 Zandbergen

Conformiteitsattest gemeente verplicht



Dossier: 2024-0010/001