

# DC à la carte



---

*Heerdweg 32, 9800 Vinkt*  
*44069A0365/00N000*  
*Dorp, 9800 Vinkt*  
*44069A0363/00H000*

---

Locatie  
Omgeving  
Kadaster  
Gewestplan  
Water  
Natuur  
Recht van voorkoop  
Beschermd onroerend erfgoed  
Vastgestelde inventarissen  
Wetenschappelijke inventarissen  
Unesco werelderfgoed  
Historische kaarten  
Wonen

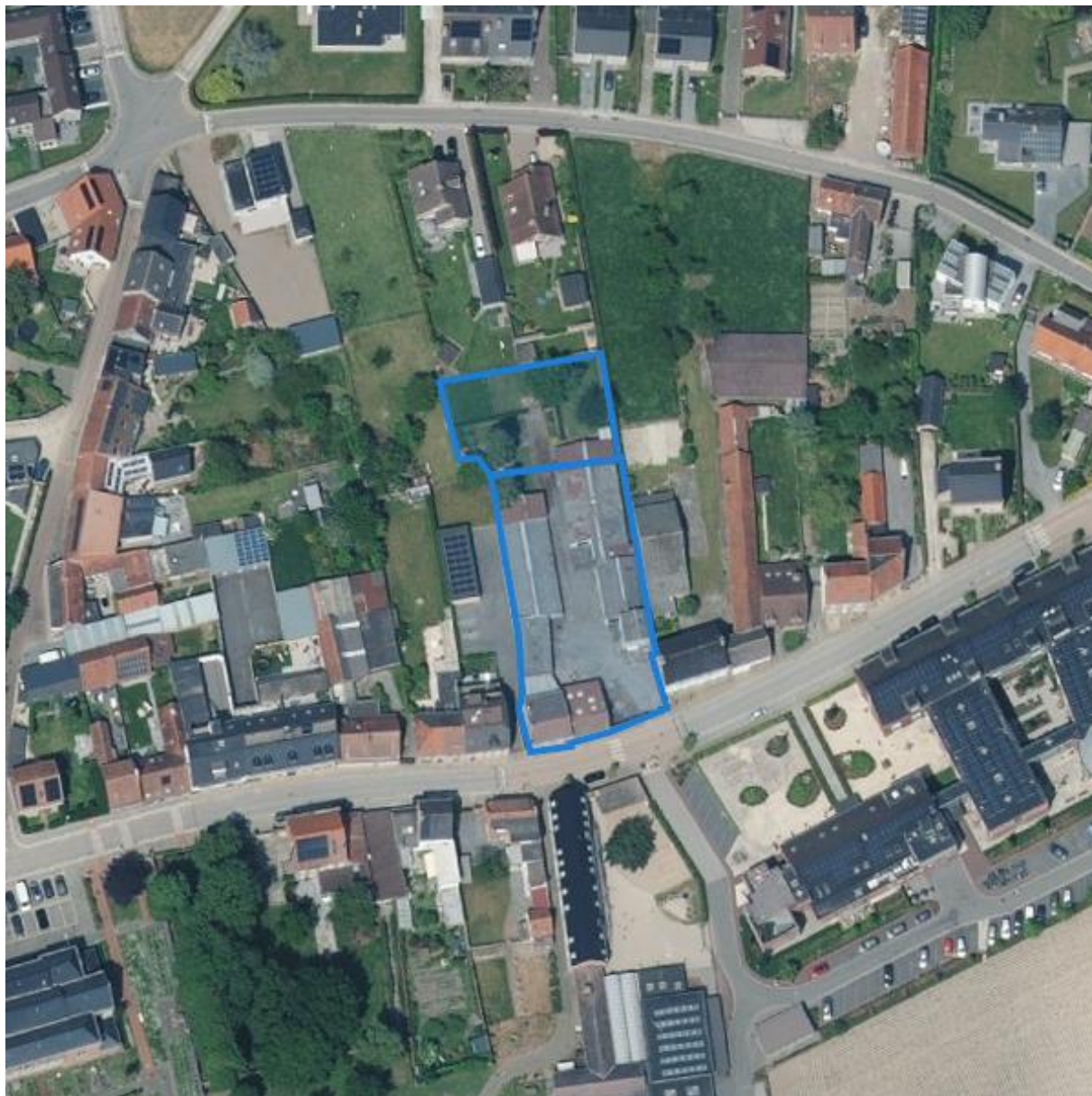
Dossier: 20-02-2729/003

Heerdweg 32, 9800 Vinkt  
Dorp, 9800 Vinkt

---

*Locatie*

---



Dossier: 20-02-2729/003

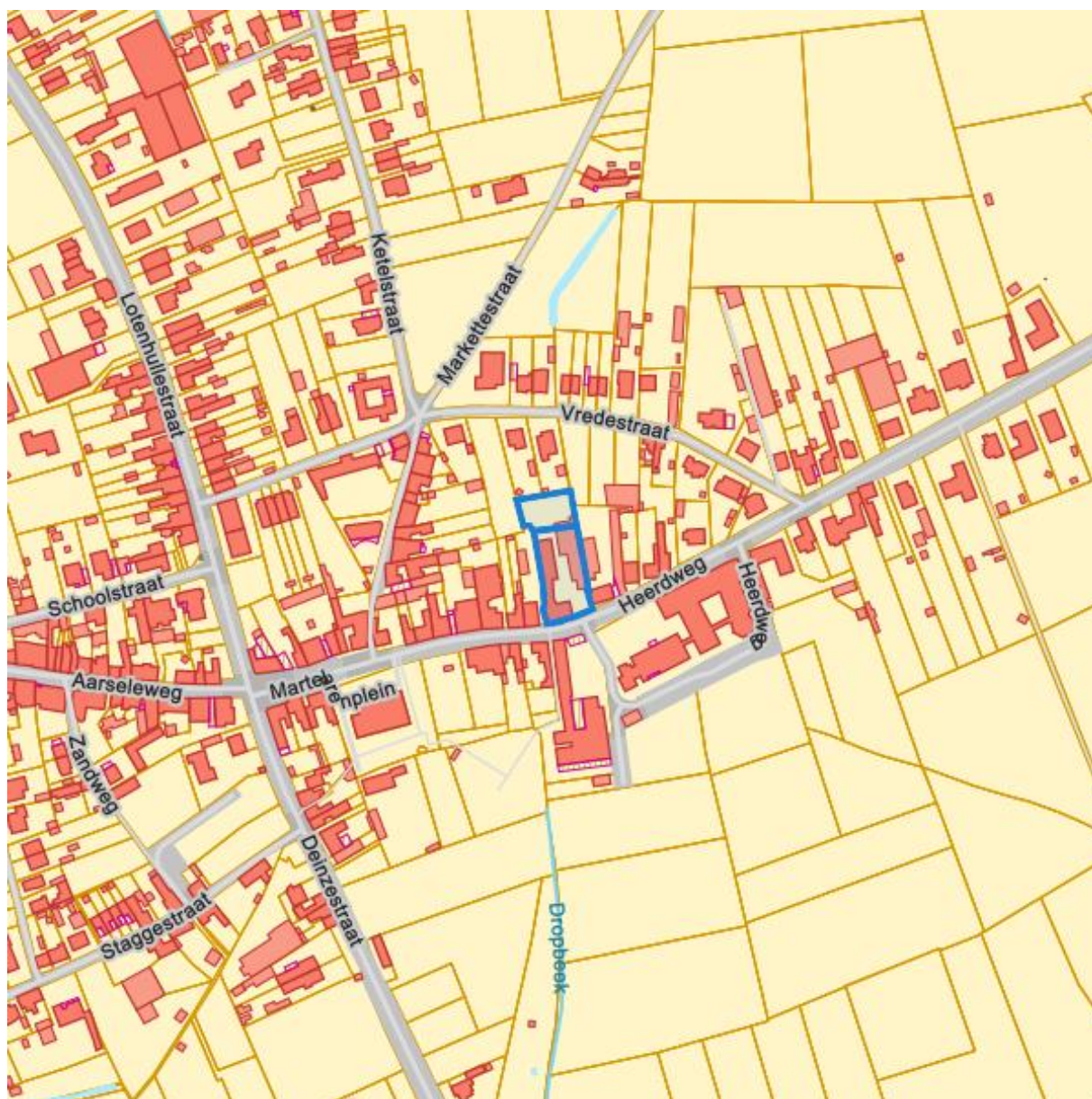


Heerdweg 32, 9800 Vinkt  
Dorp, 9800 Vinkt

---

### Omgeving

---



Dossier: 20-02-2729/003

### Meest recente toestand



Dossier: 20-02-2729/003

Heerdweg 32, 9800 Vinkt  
Dorp, 9800 Vinkt

### Fiscale toestand



[eservices.minfin.fgov.be](https://eservices.minfin.fgov.be)

Dossier: 20-02-2729/003



Heerdweg 32, 9800 Vinkt  
Dorp, 9800 Vinkt

---

*Gewestplan*

---



[www.geopunt.be](http://www.geopunt.be)  
Gewestplan legende

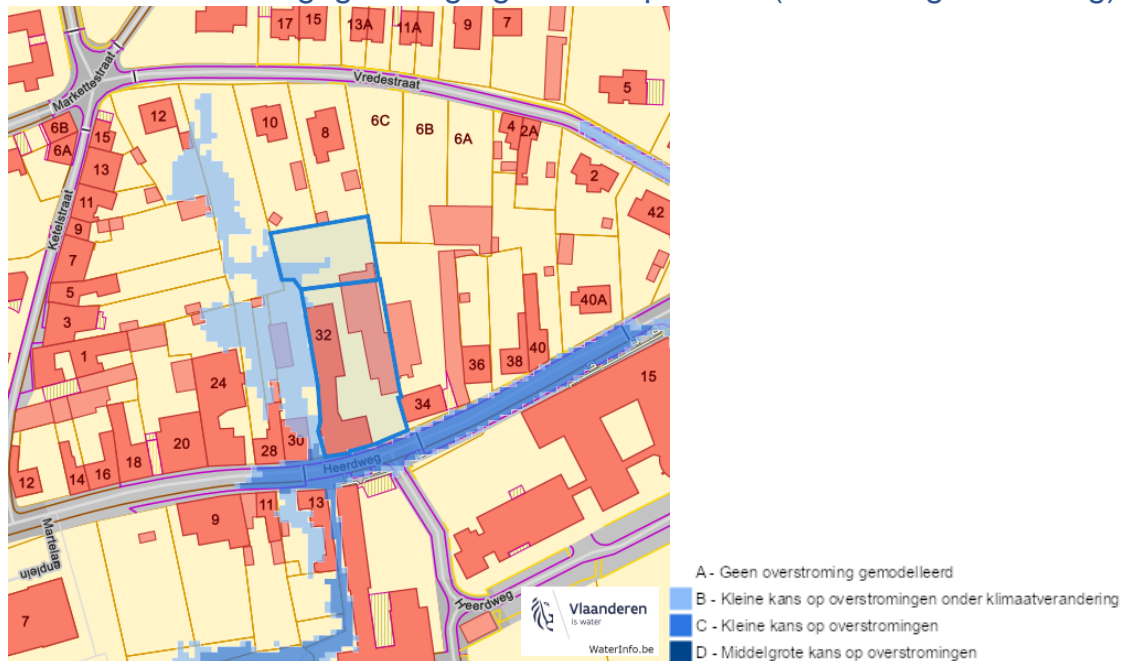
Dossier: 20-02-2729/003

Document: DC à la carte - VLANED - DC  
Kaarten: 24/04/2025 - gg14old83op5r6z9zm7ap0z7uhdtc0jw4dwet229

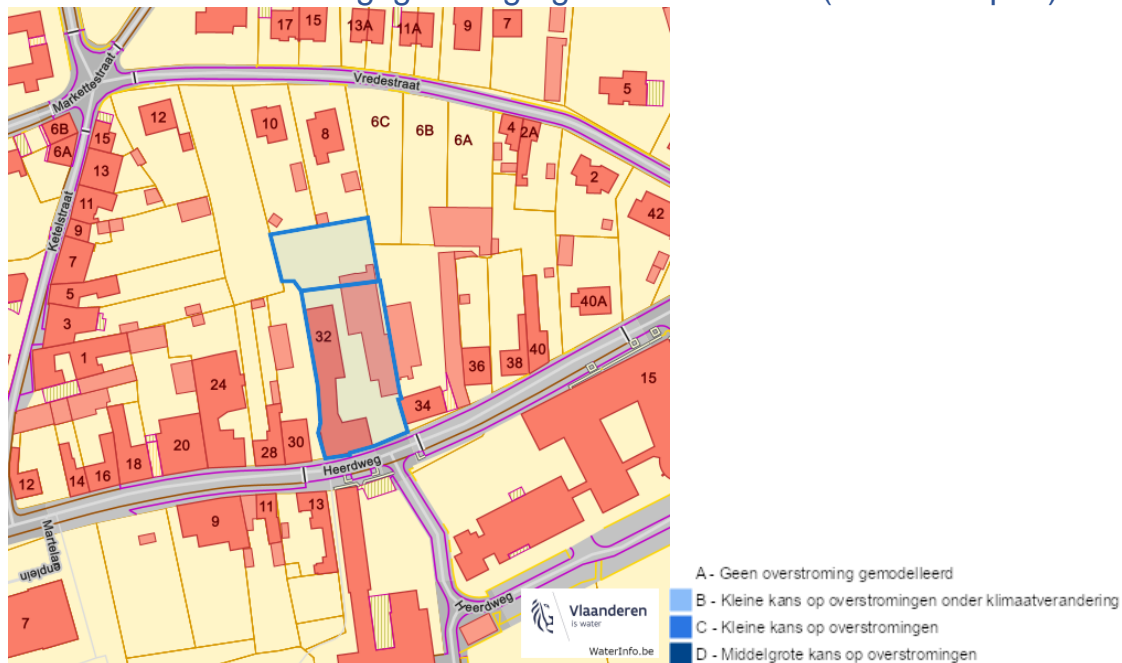
Heerdweg 32, 9800 Vinkt  
Dorp, 9800 Vinkt

## Water

### Overstromingsgevoelige gebieden pluviaal (door hevige neerslag)



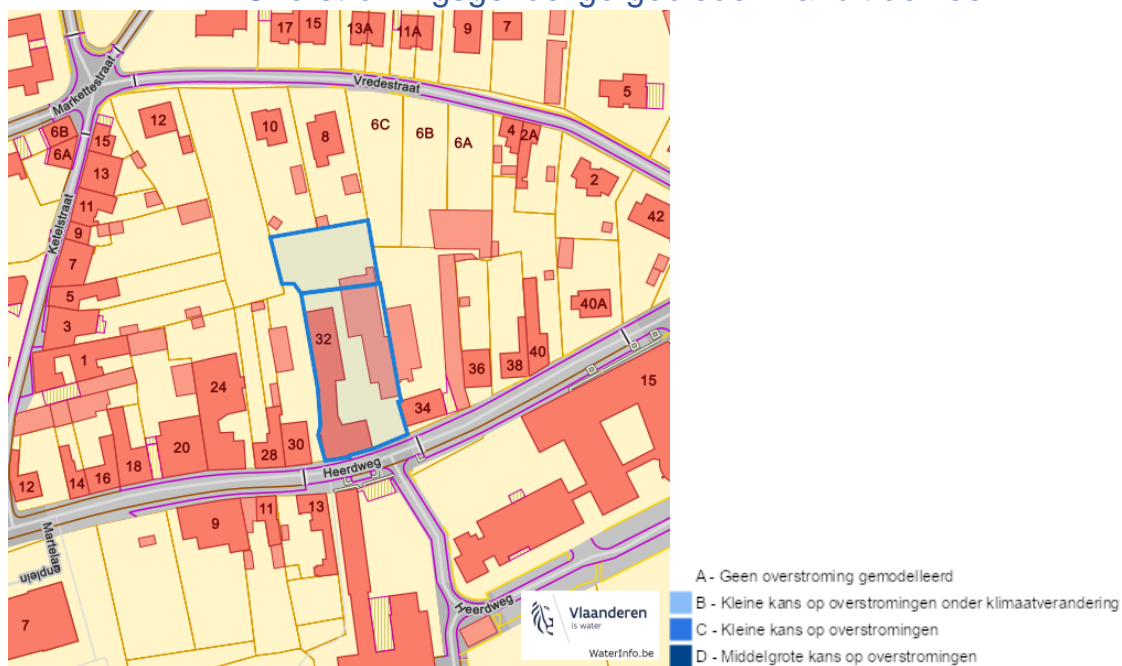
### Overstromingsgevoelige gebieden fluviaal (uit waterlopen)



Dossier: 20-02-2729/003

Heerweg 32, 9800 Vinkt  
Dorp, 9800 Vinkt

### Overstromingsgevoelige gebieden vanuit de zee



### Signaalgebieden

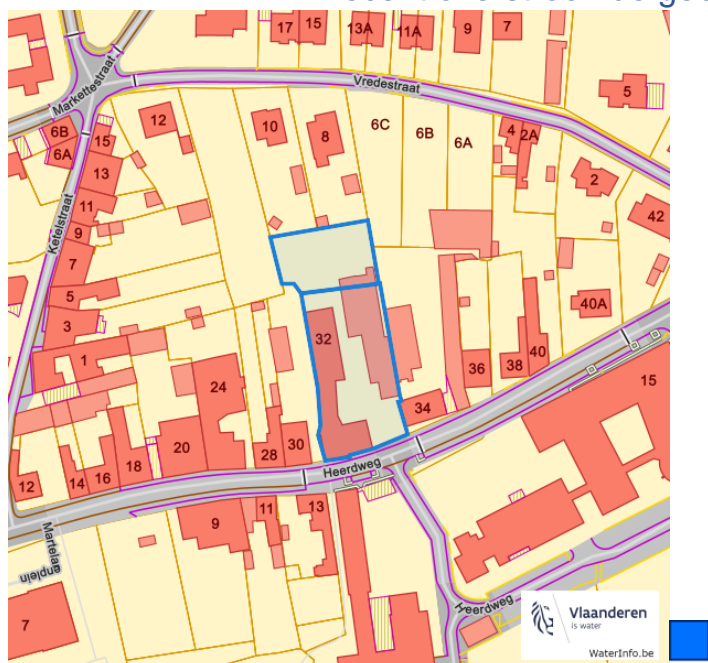


Dossier: 20-02-2729/003

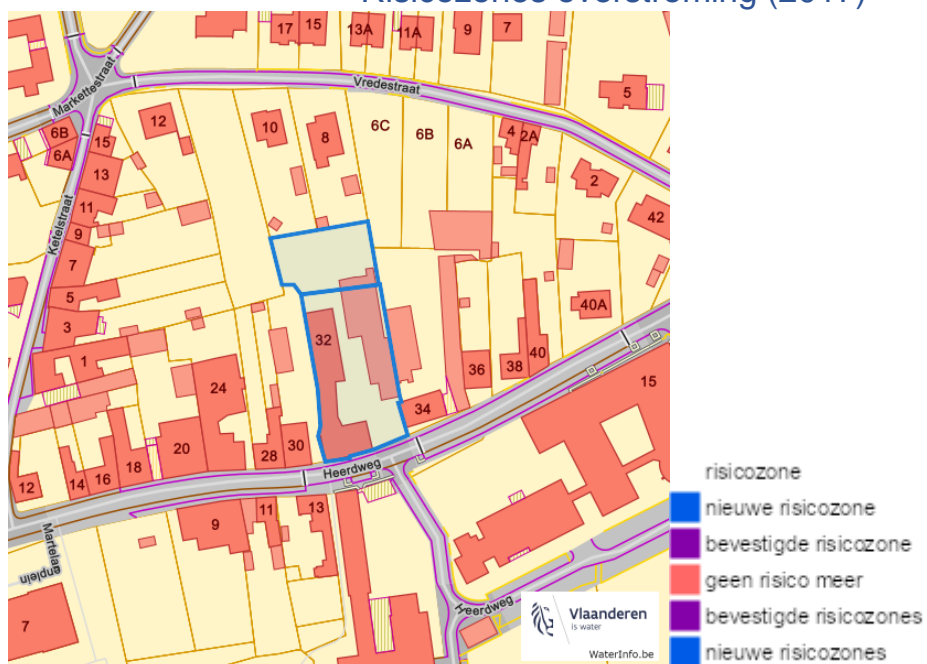


Heerweg 32, 9800 Vinkt  
Dorp, 9800 Vinkt

### Recent overstroomde gebieden (2017)



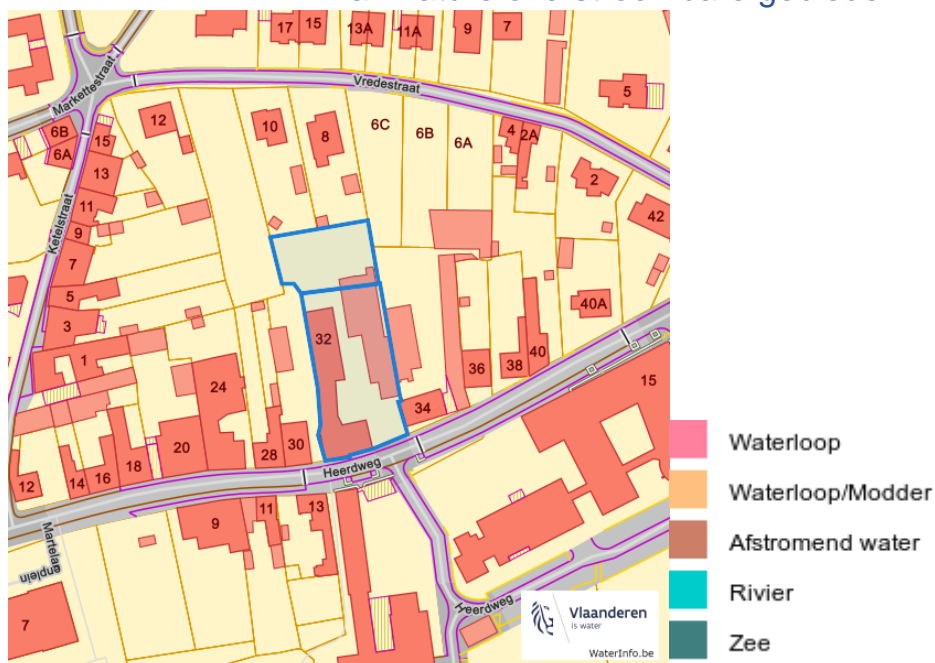
### Risicozones overstrooming (2017)



Dossier: 20-02-2729/003

Heerdweg 32, 9800 Vinkt  
Dorp, 9800 Vinkt

### Van nature overstroombare gebieden



### Watergevoelige openruimtegebieden

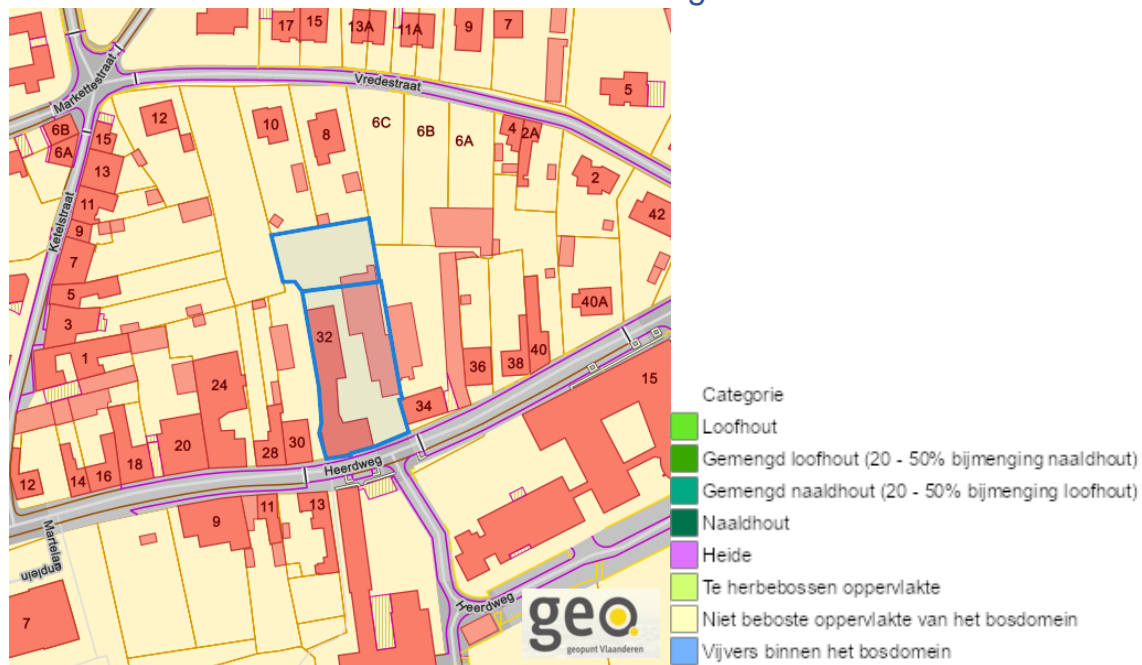


Dossier: 20-02-2729/003

Heerdweg 32, 9800 Vinkt  
Dorp, 9800 Vinkt

## Natuur

### Bosreferentielaag 2000



### Groenkaart Vlaanderen (2021)

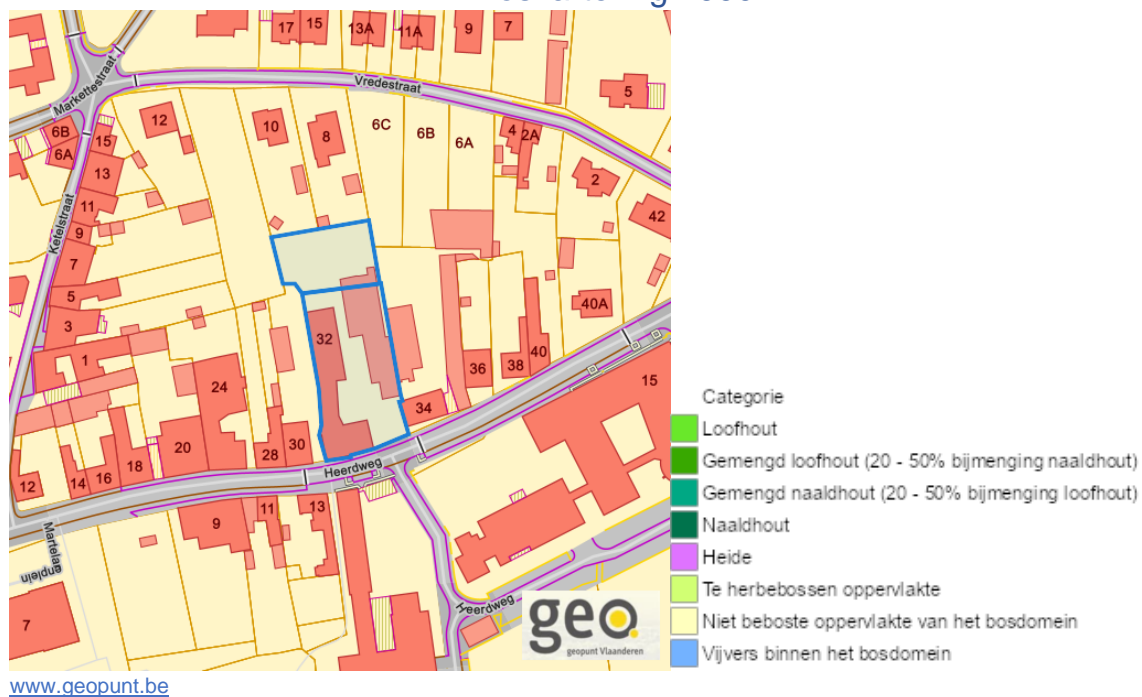


Dossier: 20-02-2729/003

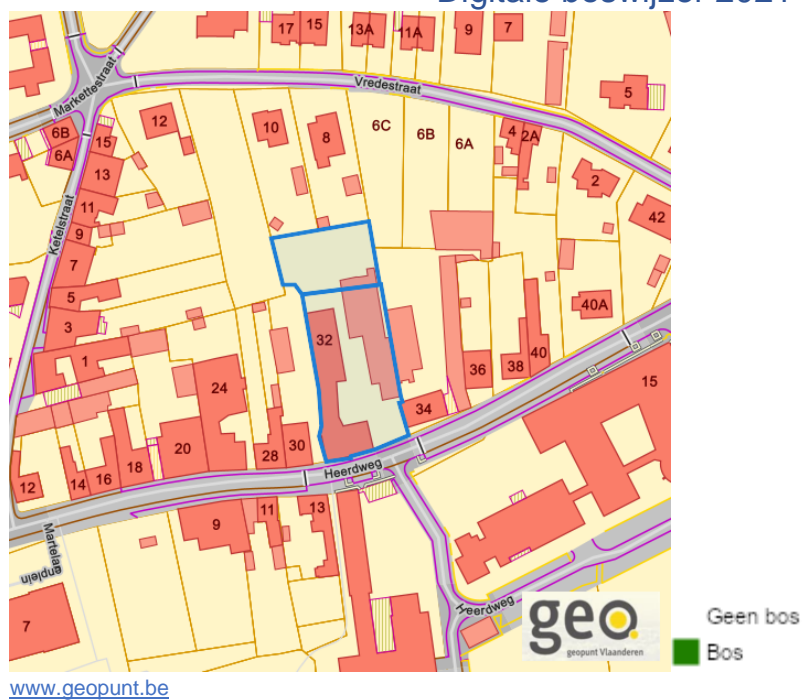


Heerweg 32, 9800 Vinkt  
Dorp, 9800 Vinkt

### Boskartering 1990



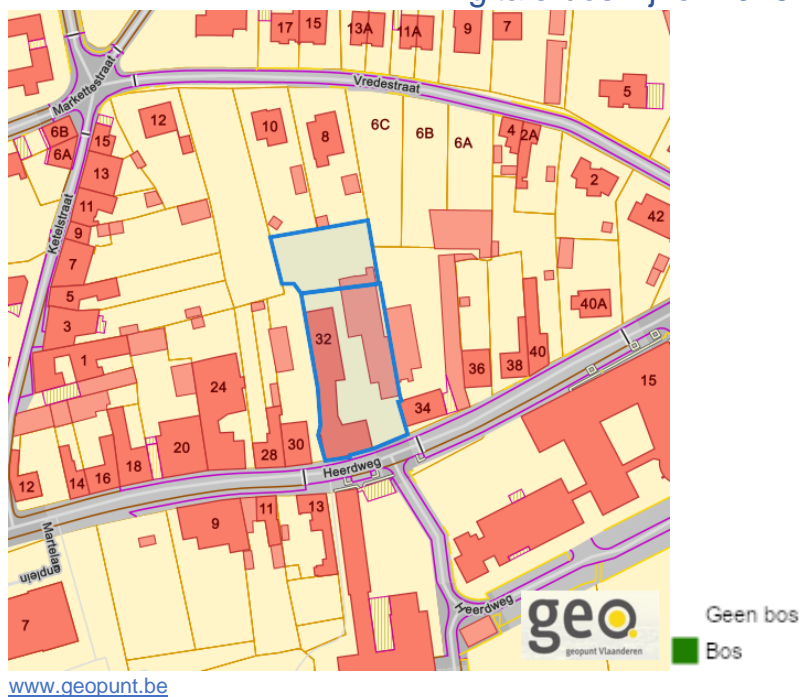
### Digitale boswijzer 2021



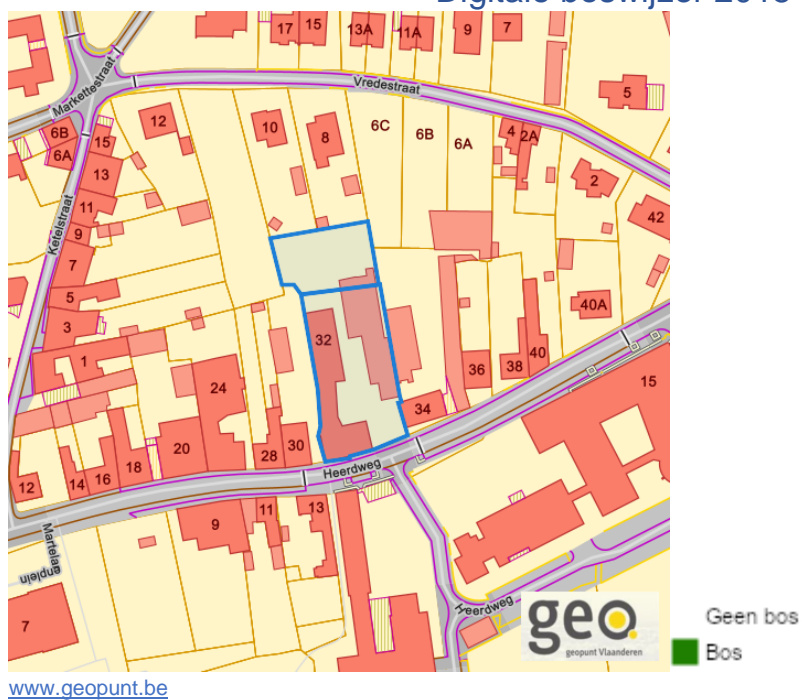
Dossier: 20-02-2729/003

Heerdegweg 32, 9800 Vinkt  
Dorp, 9800 Vinkt

### Digitale boswijzer 2018



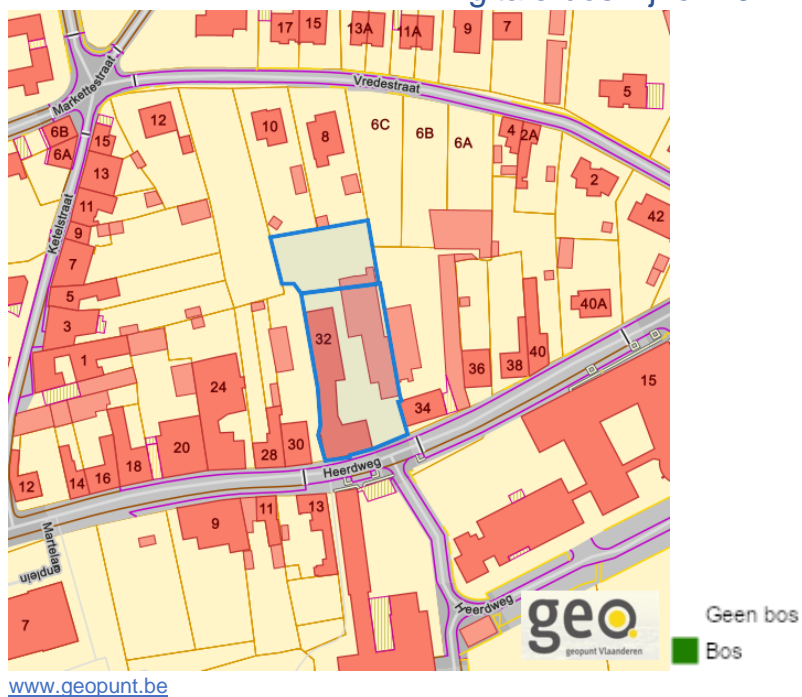
### Digitale boswijzer 2015



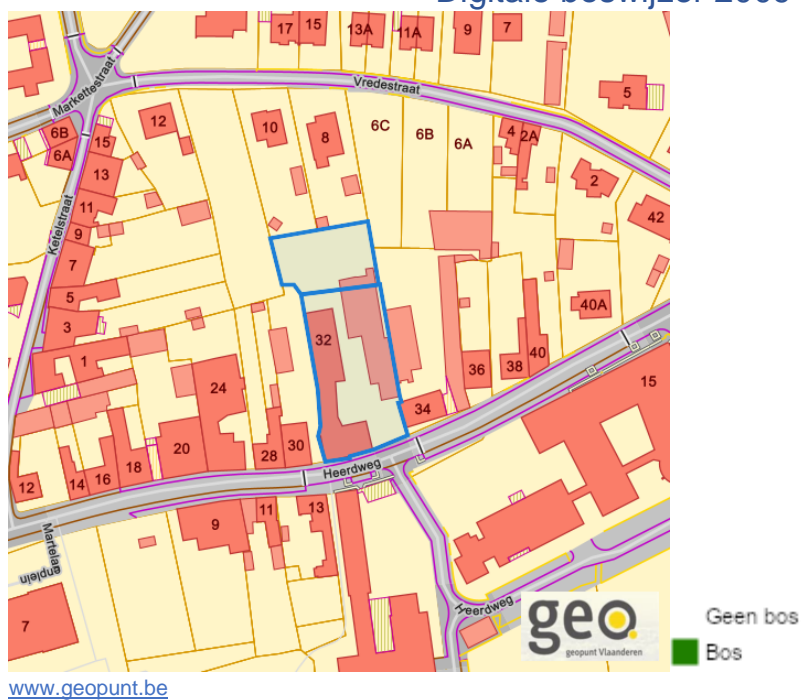
Dossier: 20-02-2729/003

Heerweg 32, 9800 Vinkt  
Dorp, 9800 Vinkt

### Digitale boswijzer 2012



### Digitale boswijzer 2009

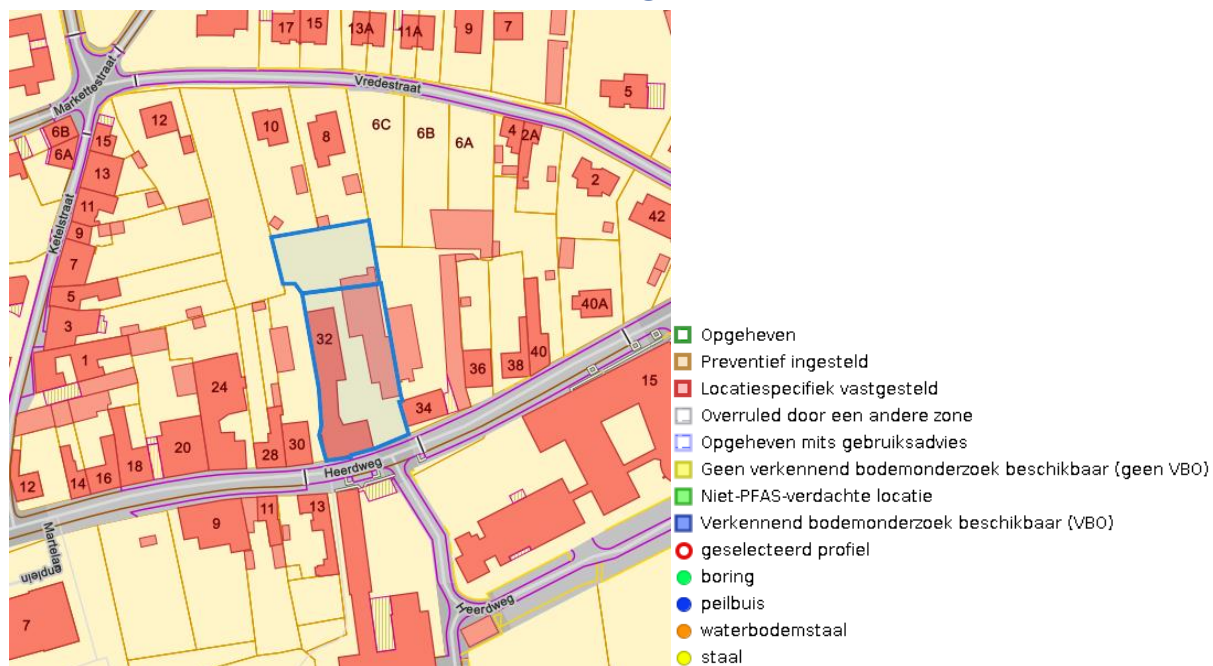


Dossier: 20-02-2729/003

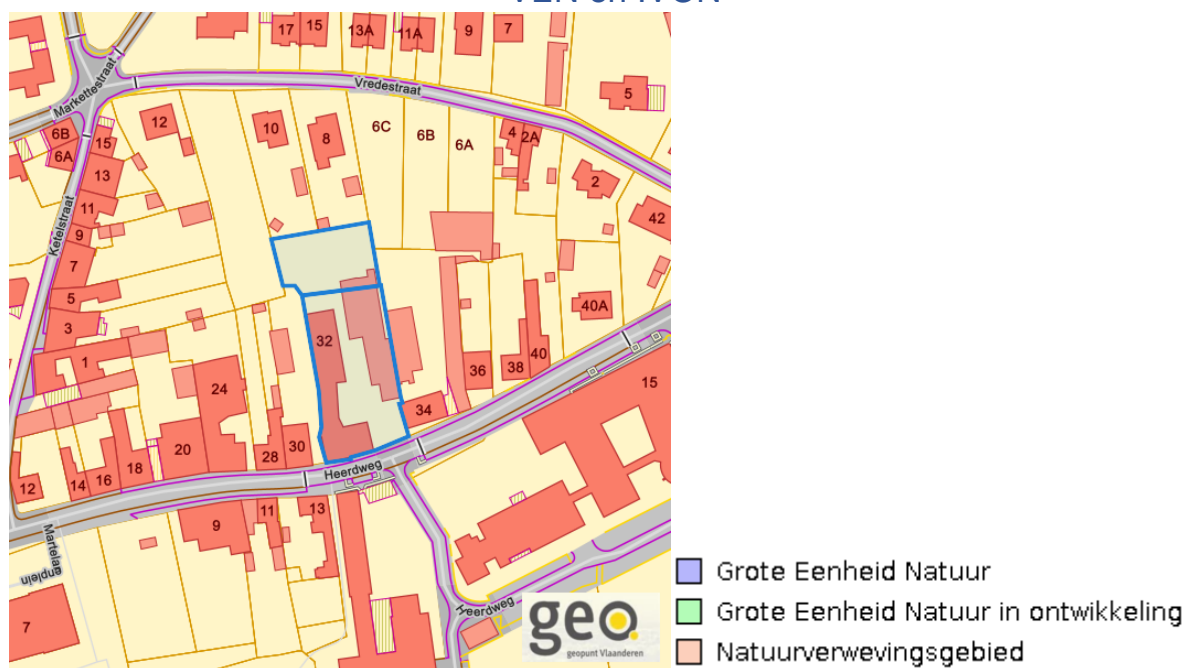


Heerdweg 32, 9800 Vinkt  
Dorp, 9800 Vinkt

### PFAS



### VEN en IVON



[www.geopunt.be](http://www.geopunt.be)

Dossier: 20-02-2729/003

Heerweg 32, 9800 Vinkt  
Dorp, 9800 Vinkt

### Jachtterreinen



[www.geopunt.be](http://www.geopunt.be)

### Natuurbeheerplannen

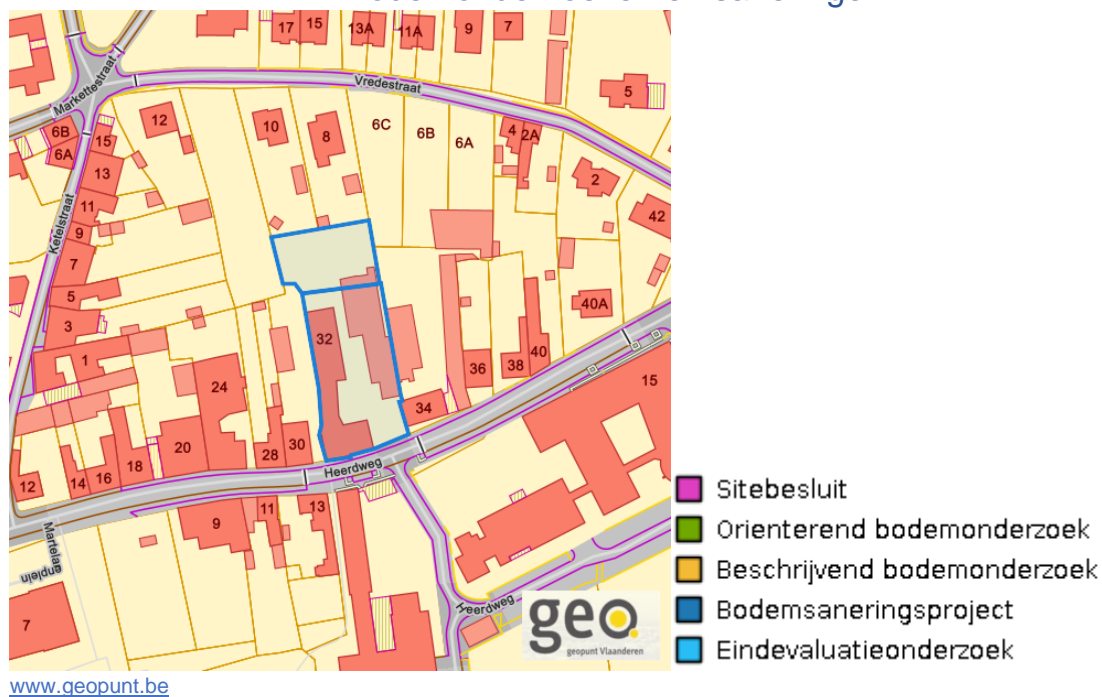


[www.geopunt.be](http://www.geopunt.be)

Dossier: 20-02-2729/003

Heerdweg 32, 9800 Vinkt  
Dorp, 9800 Vinkt

### Bodemonderzoeken en saneringen



Dossier: 20-02-2729/003



Heerdweg 32, 9800 Vinkt  
Dorp, 9800 Vinkt

---

*Recht van voorkoop*

---

Vlaams voorkooprecht



[www.geopunt.be](http://www.geopunt.be)

Recht van voorkoop afbakeningen



[www.geopunt.be](http://www.geopunt.be)

Dossier: 20-02-2729/003

Heerdweg 32, 9800 Vinkt  
Dorp, 9800 Vinkt

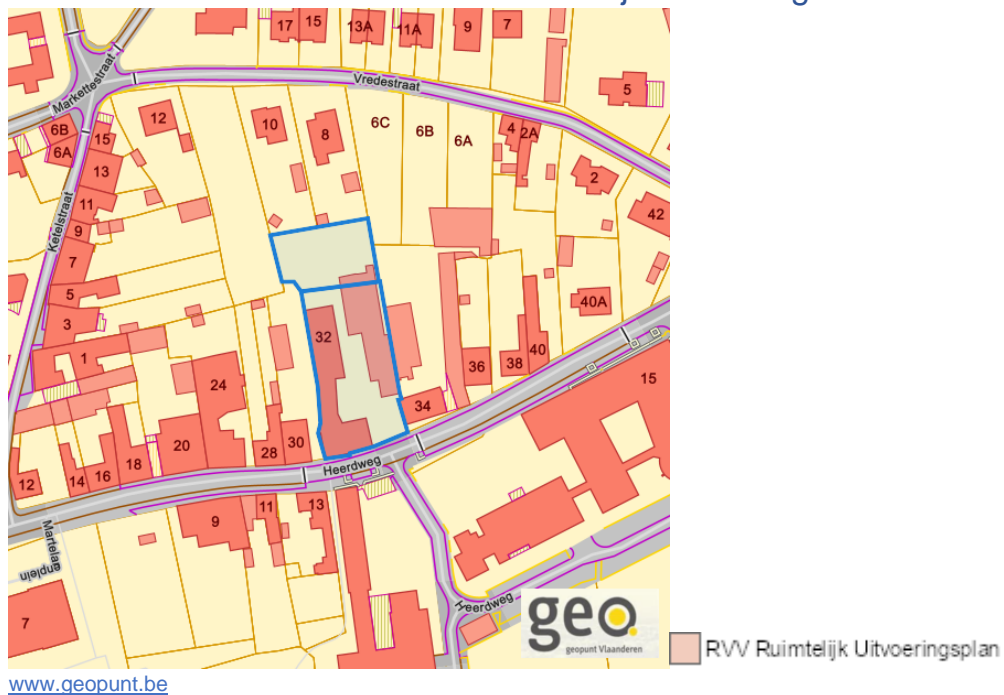
---

*Detailkaarten recht van voorkoop*

---

Detailkaarten recht van voorkoop pagina 1

**Rvv: Ruimtelijke ordening**

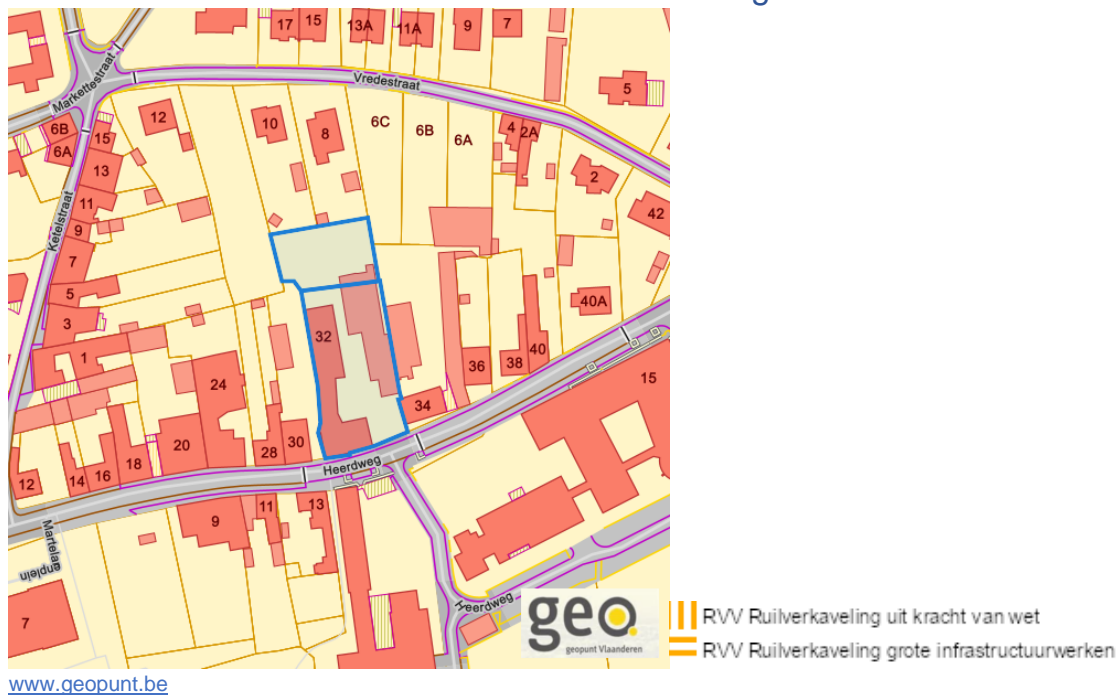


Dossier: 20-02-2729/003

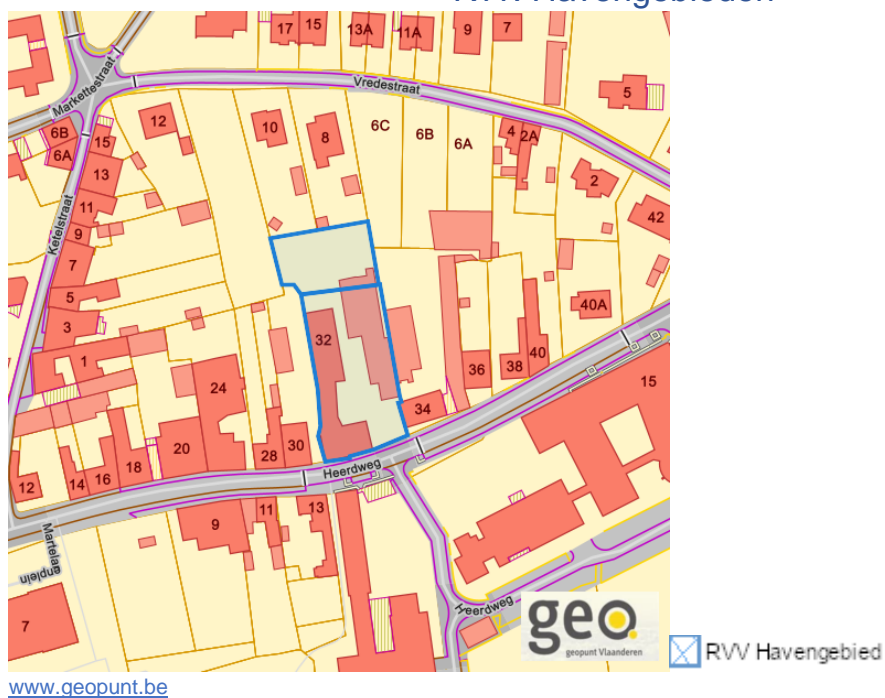
Heerdweg 32, 9800 Vinkt  
Dorp, 9800 Vinkt

Detailkaarten recht van voorkoop pagina 2

### Rvv: Ruilverkaveling



### Rvv: Havengebieden



Dossier: 20-02-2729/003



Heerdweg 32, 9800 Vinkt  
Dorp, 9800 Vinkt

Detailkaarten recht van voorkoop pagina 3

### Rvv: de Vlaamse waterweg



RVV de Vlaamse Waterweg nv

[www.geopunt.be](http://www.geopunt.be)

### Rvv: Complexe Projecten



Complex project Projectbesluit  
Complex project Voorkeursbesluit

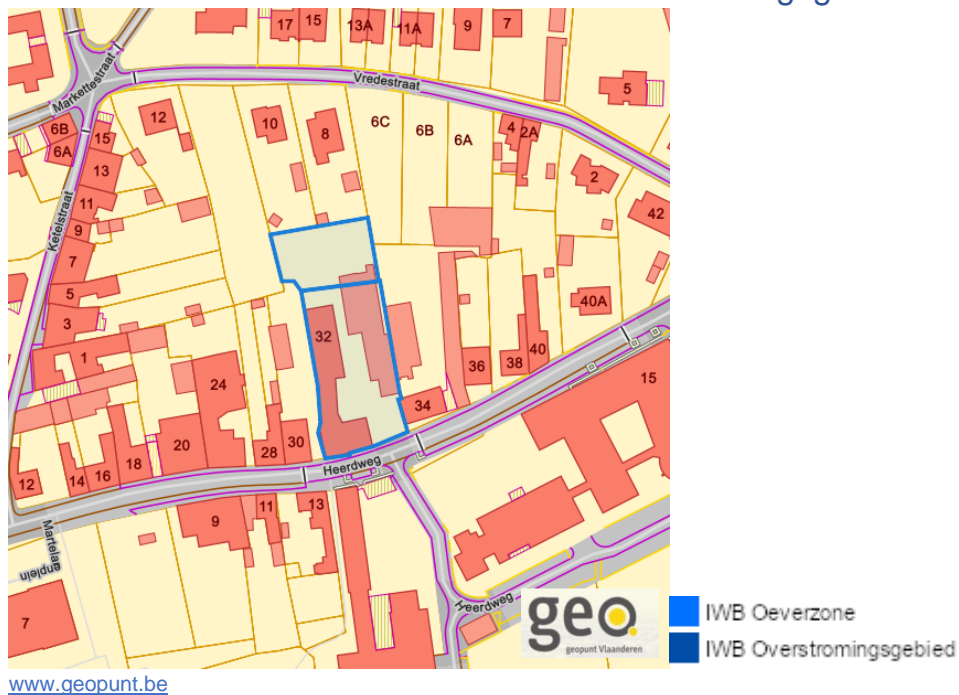
[www.geopunt.be](http://www.geopunt.be)

Dossier: 20-02-2729/003

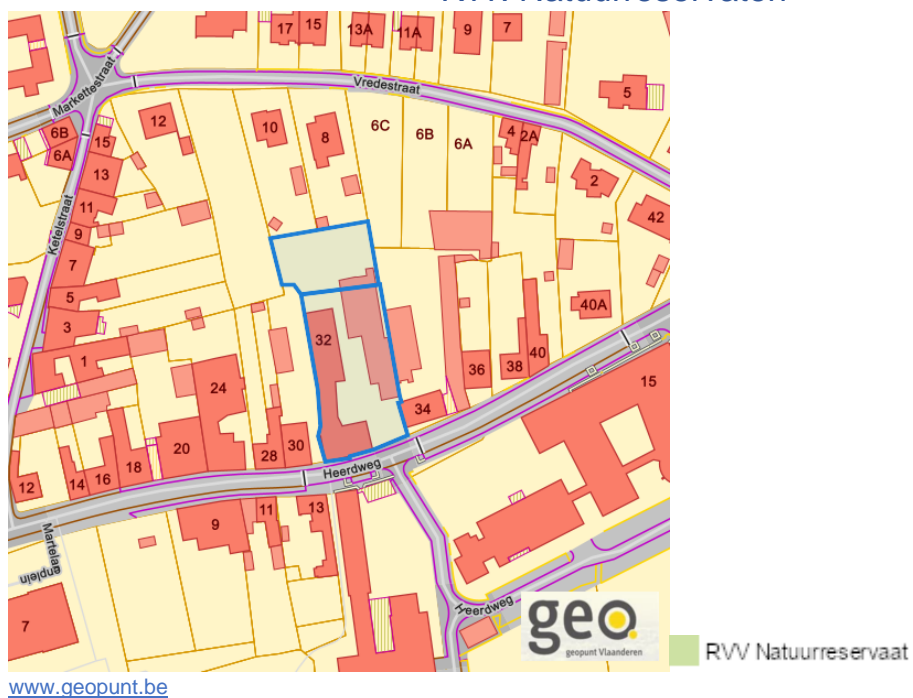
Heerdweg 32, 9800 Vinkt  
Dorp, 9800 Vinkt

Detailkaarten recht van voorkoop pagina 4

### Rvv: Oeverzones en overstromingsgebieden



### Rvv: Natuureservaten



Dossier: 20-02-2729/003

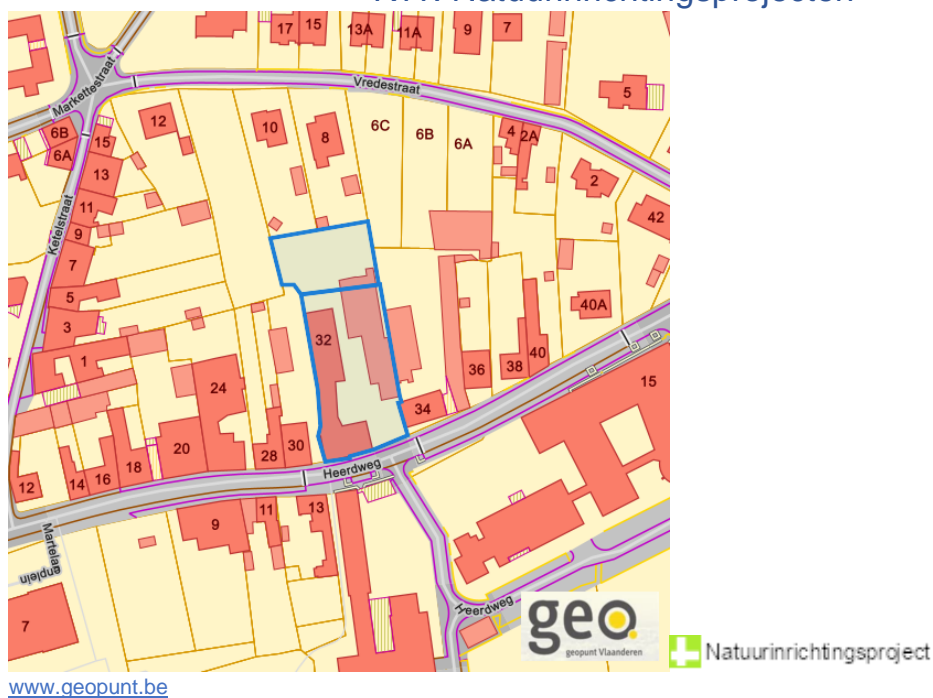
Heerdweg 32, 9800 Vinkt  
Dorp, 9800 Vinkt

Detailkaarten recht van voorkoop pagina 5

### Rvv: Landinrichtingsplan en inrichtingsnota



### Rvv: Natuurinrichtingsprojecten



Dossier: 20-02-2729/003

Heerdweg 32, 9800 Vinkt  
Dorp, 9800 Vinkt

Detailkaarten recht van voorkoop pagina 6

### Rvv: Vlaams Ecologisch Netwerk



RVV Vlaams Ecologisch Netwerk

[www.geopunt.be](http://www.geopunt.be)

### Rvv: Speciale beschermingszones natuur



RVV Speciale beschermingszone natuur

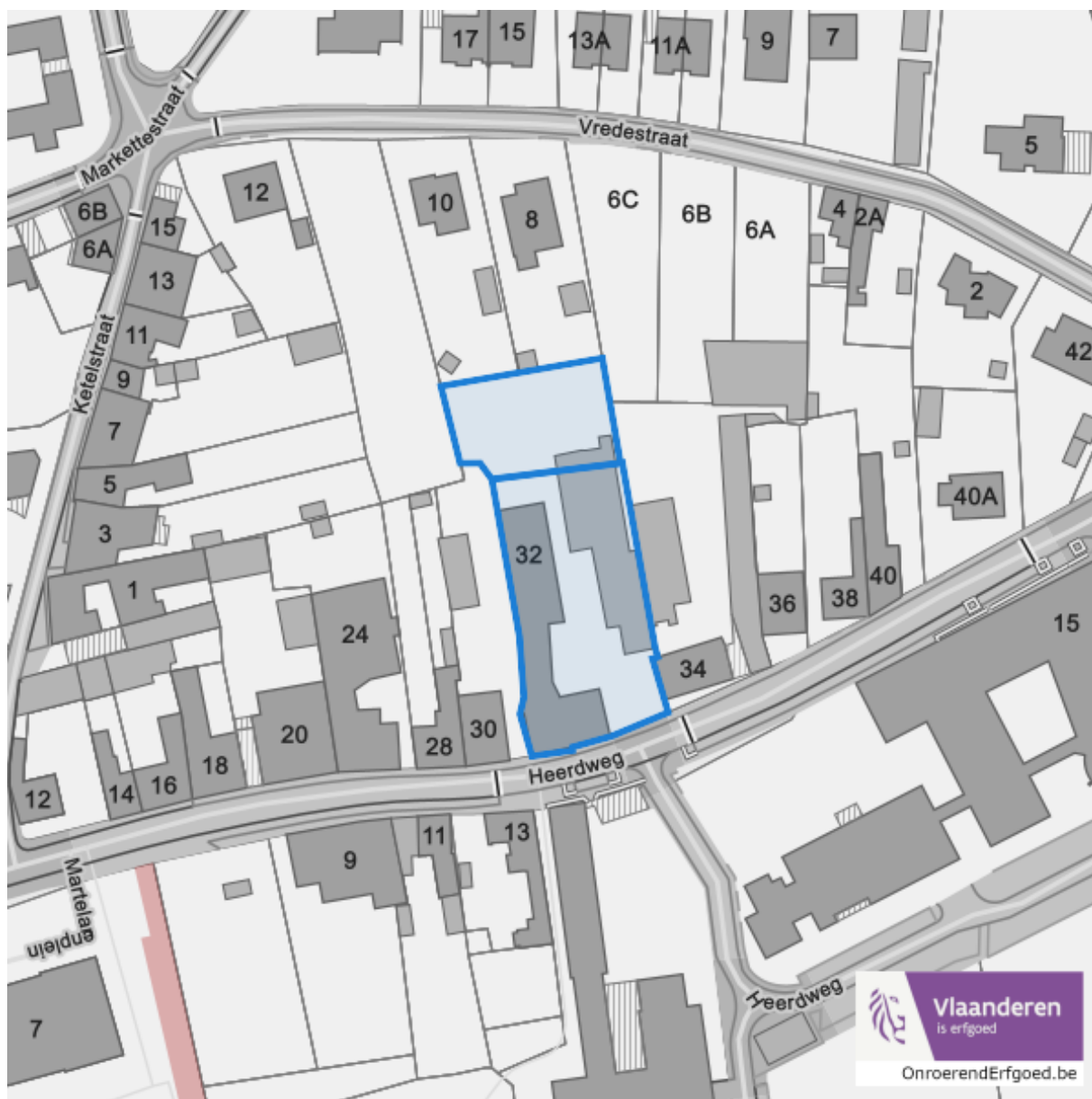
[www.geopunt.be](http://www.geopunt.be)

Dossier: 20-02-2729/003



Heerdweg 32, 9800 Vinkt  
Dorp, 9800 Vinkt

*Beschermd onroerend erfgoed*



Dossier: 20-02-2729/003

Heerddweg 32, 9800 Vinkt  
Dorp, 9800 Vinkt

### *Detailkaarten beschermd onroerend erfgoed*

Detailkaarten beschermd onroerend erfgoed pagina 1

#### Beschermd archeologische sites



■ Beschermd archeologische site

#### Beschermd cultuurhistorische landschappen



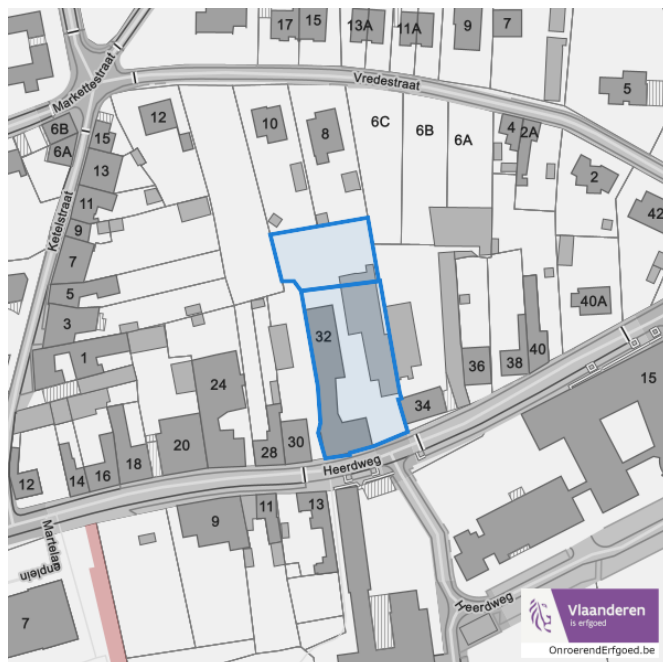
■ Beschermd landschap

Dossier: 20-02-2729/003

Heerdweg 32, 9800 Vinkt  
Dorp, 9800 Vinkt

Detailkaarten beschermd onroerend erfgoed pagina 2

### Beschermd monument



■ Beschermd monument

### Beschermd overgangszones



■ Overgangszones

Dossier: 20-02-2729/003

Heerdweg 32, 9800 Vinkt  
Dorp, 9800 Vinkt

Detailkaarten beschermd onroerend erfgoed pagina 3

### Beschermdde stads en dorpsgezichten



■ Beschermd stads- en dorpsgezicht

Dossier: 20-02-2729/003



Heerdweg 32, 9800 Vinkt  
Dorp, 9800 Vinkt

### *Vastgestelde inventarissen*



Dossier: 20-02-2729/003

Heerddweg 32, 9800 Vinkt  
Dorp, 9800 Vinkt

### *Detailkaarten vastgestelde inventarissen*

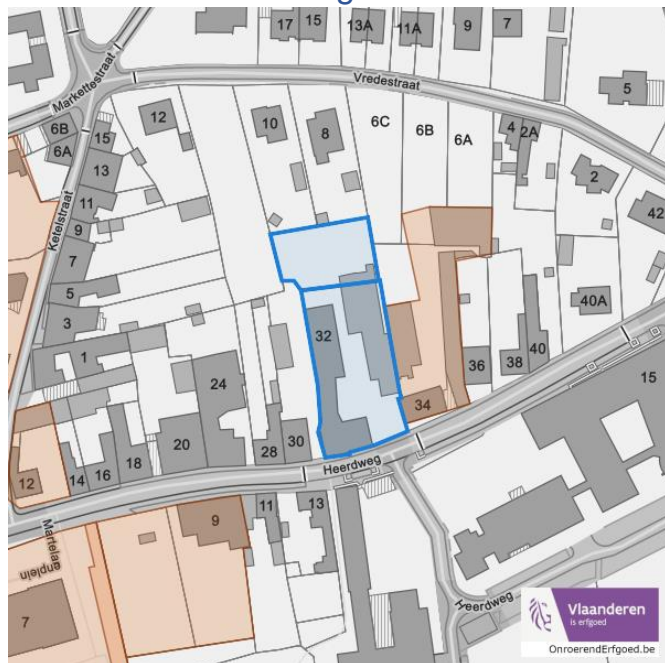
Detailkaarten vastgestelde inventaris pagina 1

#### Vastgestelde inventaris: Archeologische zones



☒ Vastgestelde afgebakende archeologische zone

#### Vastgestelde inventaris: Bouwkundig erfgoed



☐ Item uit de vastgestelde inventaris bouwkundig erfgoed

Dossier: 20-02-2729/003

Heerdweg 32, 9800 Vinkt  
Dorp, 9800 Vinkt

Dossier: 20-02-2729/003

Heerdweg 32, 9800 Vinkt  
Dorp, 9800 Vinkt

Detailkaarten vastgestelde inventaris pagina 2

### Vastgestelde inventaris: Houtige beplanting met erfgoedwaarde

%vastgestelde\_inventaris\_houtige\_beplanting\_met\_erfgoedwaarde

scale=55%%vastgestelde\_inventaris\_houtige\_beplanting\_met\_erfgoedwaarde\_legend

scale=45%

### Vastgestelde inventaris: Historische tuinen en parken



■ Vastgestelde inventaris park en tuin

Dossier: 20-02-2729/003



Heerdweg 32, 9800 Vinkt  
Dorp, 9800 Vinkt

Detailkaarten vastgestelde inventaris pagina 3

### Vastgestelde inventaris: Relicten landschapsatlas



Single symbol

Dossier: 20-02-2729/003

Heerdweg 32, 9800 Vinkt  
Dorp, 9800 Vinkt

*Wetenschappelijke inventarissen*



Dossier: 20-02-2729/003

Heerweg 32, 9800 Vinkt  
Dorp, 9800 Vinkt

## Detailkaarten wetenschappelijke inventarissen

Detailkaarten wetenschappelijke inventarissen pagina 1

### Bouwkundige elementen



### Archeologische gehelen



Dossier: 20-02-2729/003

Heerdweg 32, 9800 Vinkt  
Dorp, 9800 Vinkt

Detailkaarten wetenschappelijke inventarissen pagina 2

### Landschappelijke elementen



### Landschappelijke gehelen



Dossier: 20-02-2729/003



Heerdweg 32, 9800 Vinkt  
Dorp, 9800 Vinkt

---

*Unesco werelderfgoed*

---



Dossier: 20-02-2729/003

Heerdweg 32, 9800 Vinkt  
Dorp, 9800 Vinkt

### Detailkaarten Unesco werelderfgoed

#### Unesco: Bufferzones



#### Unesco: Kernzones



Dossier: 20-02-2729/003

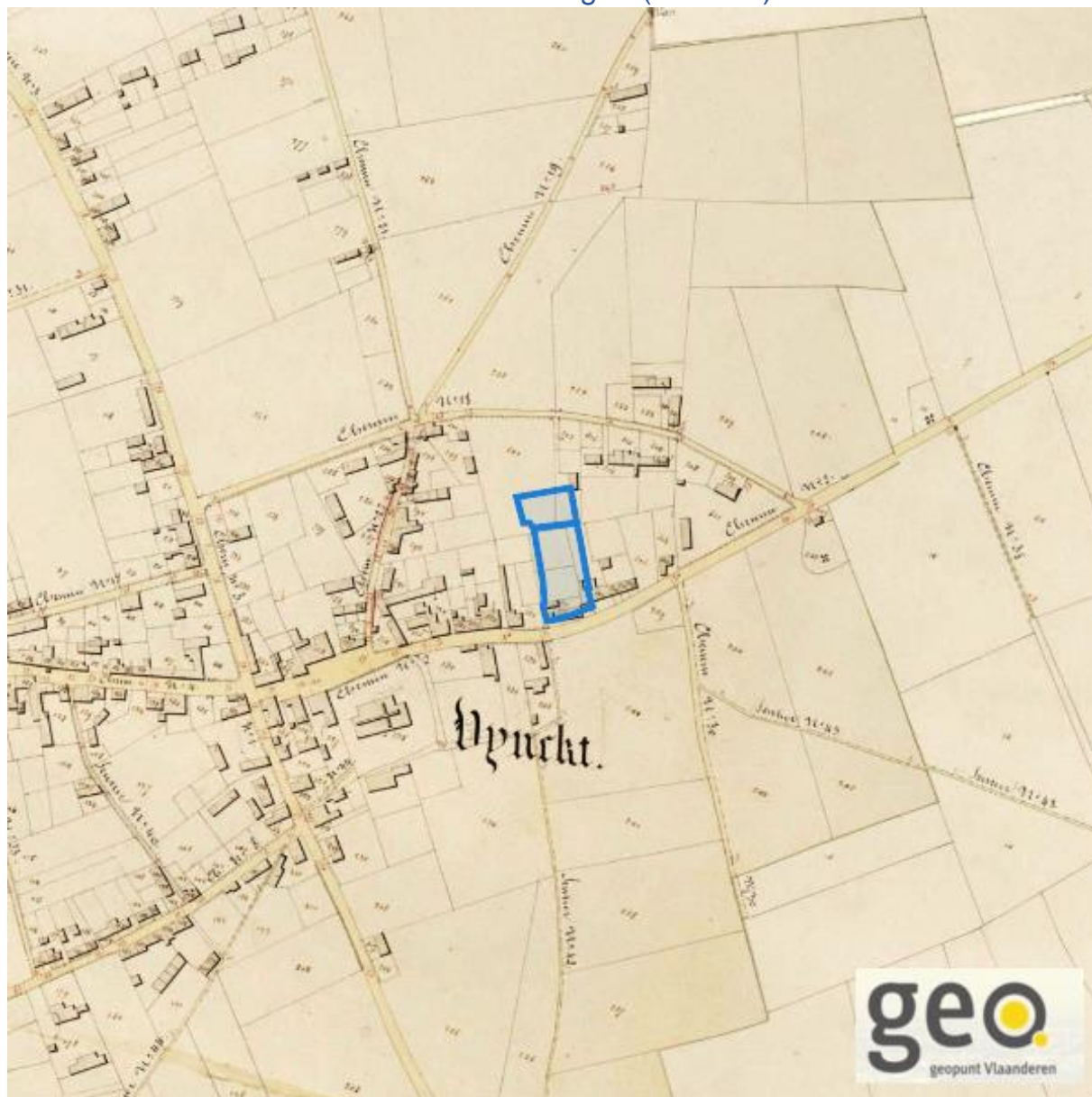
Heerdweg 32, 9800 Vinkt  
Dorp, 9800 Vinkt

---

*Historische kaarten*

---

Atlas der Buurtwegen (ca 1840)



[www.geopunt.be](http://www.geopunt.be)

Dossier: 20-02-2729/003

Document: DC à la carte - VLANED - DC  
Kaarten: 24/04/2025 - gg14old83op5r6z9zm7ap0z7uhdtc0jw4dwet229

Heerdweg 32, 9800 Vinkt  
Dorp, 9800 Vinkt

## Wonen

### Woningkwaliteit



- Woningen met een conformiteitsattest
- Panden met een herstelvordering
- Vlaamse inventaris van ongeschikte en onbewoonbare woningen

[www.geopunt.be](http://www.geopunt.be)

### Conformiteitsattest gemeente beperkte duurtijd



Conformiteitsattest beperkte duurtijd

- Nee
- Ja

[www.geopunt.be](http://www.geopunt.be)

Dossier: 20-02-2729/003



Heerdweg 32, 9800 Vinkt  
Dorp, 9800 Vinkt

### Conformiteitsattest gemeente verplicht



Dossier: 20-02-2729/003