

DC à la carte



Koopwarenstraat 16, 9470 Denderleeuw
41011A0712/00F000

[Locatie](#)
[Omgeving](#)
[Kadaster](#)
[Gewestplan](#)
[Water](#)
[Natuur](#)
[Recht van voorkoop](#)
[Beschermd onroerend erfgoed](#)
[Vastgestelde inventarissen](#)
[Wetenschappelijke inventarissen](#)
[Unesco werelderfgoed](#)
[Historische kaarten](#)
[Wonen](#)

Dossier: 25-UT-0922/002

Locatie



Dossier: 25-UT-0922/002

Omgeving



Dossier: 25-UT-0922/002

Kadaster

Meest recente toestand


eservices.minfin.fgov.be

Dossier: 25-UT-0922/002

Fiscale toestand



eservices.minfin.fgov.be

Dossier: 25-UT-0922/002

Gewestplan legende

Document: DC à la carte - VLANED - DC
Kaarten: 13/06/2025 - i2tp5p0am8ld1xg4n601lkww46qqubeovkm66k76

Water

Overstromingsgevoelige gebieden pluviaal (door hevige neerslag)



Overstromingsgevoelige gebieden fluviaal (uit waterlopen)



Koopwarenstraat 16, 9470 Denderleeuw

Overstromingsgevoelige gebieden vanuit de zee



Signaalgebieden



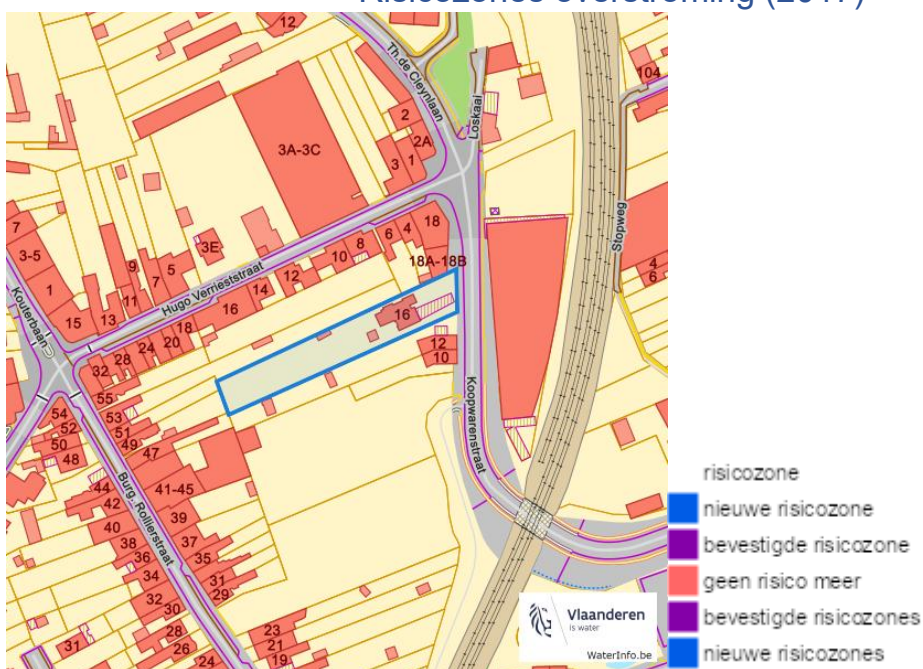
Dossier: 25-UT-0922/002

Koopwarenstraat 16, 9470 Denderleeuw

Recent overstroomde gebieden (2017)



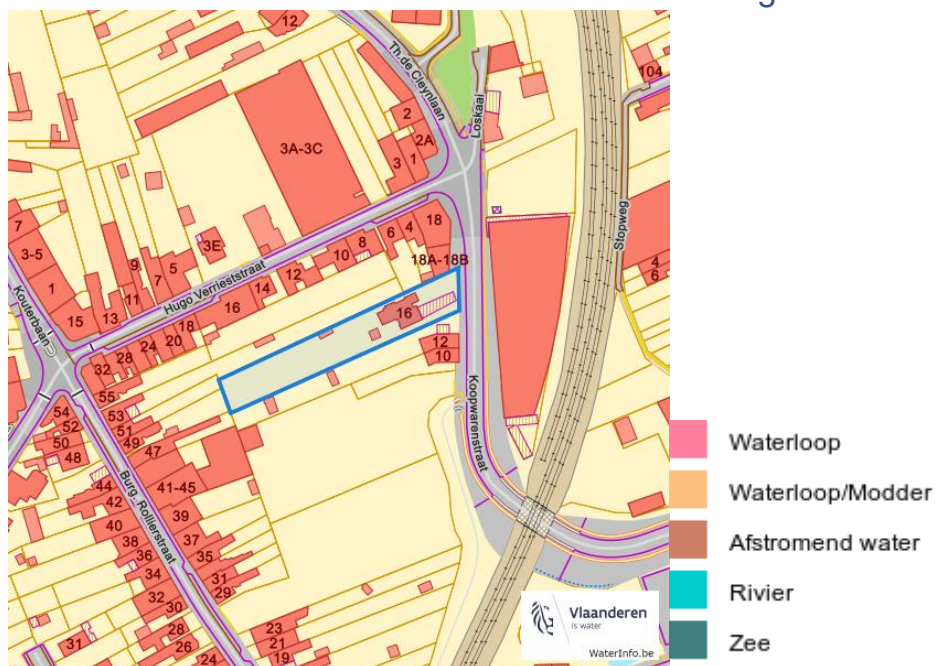
Risicozones overstrooming (2017)



Dossier: 25-UT-0922/002

Koopwarenstraat 16, 9470 Denderleeuw

Van nature overstroombare gebieden



Watergevoelige openruimtegebieden



Dossier: 25-UT-0922/002

Natuur

Bosreferentielaag 2000



Groenkaart Vlaanderen (2021)



Koopwarenstraat 16, 9470 Denderleeuw

Boskartering 1990



Digitale boswijzer 2021



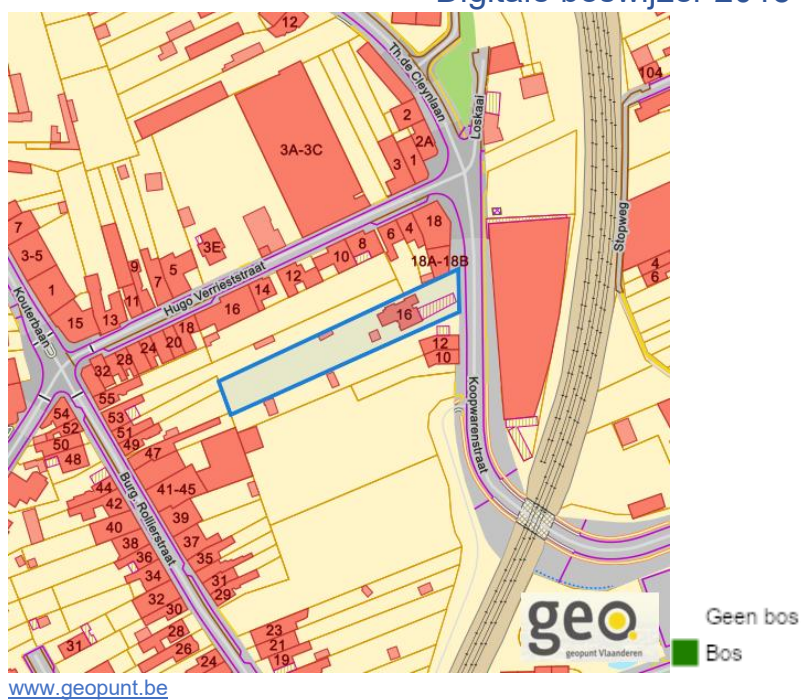
Dossier: 25-UT-0922/002

Koopwarenstraat 16, 9470 Denderleeuw

Digitale boswijzer 2018



Digitale boswijzer 2015



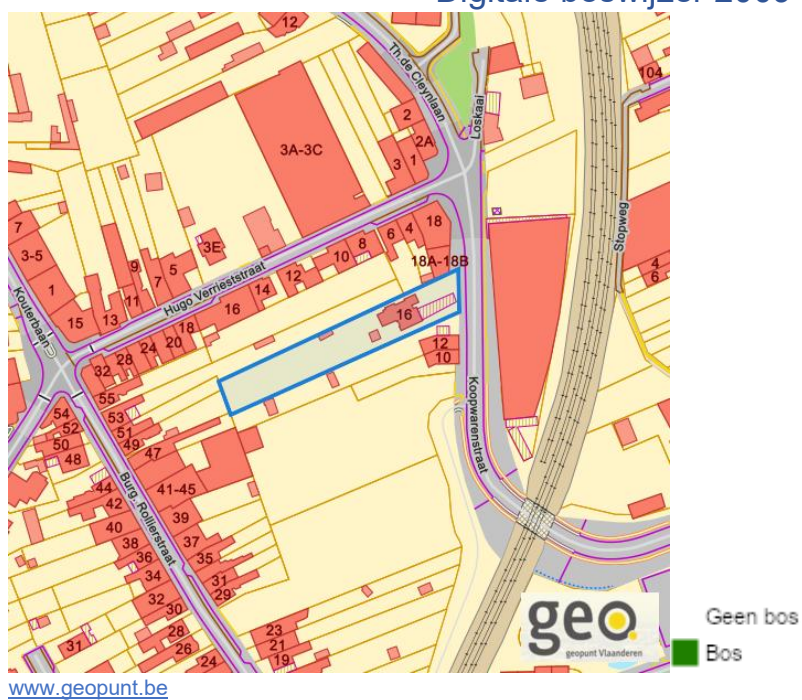
Dossier: 25-UT-0922/002

Koopwarenstraat 16, 9470 Denderleeuw

Digitale boswijzer 2012



Digitale boswijzer 2009



Dossier: 25-UT-0922/002

Koopwarenstraat 16, 9470 Denderleeuw

PFAS



VEN en IVON



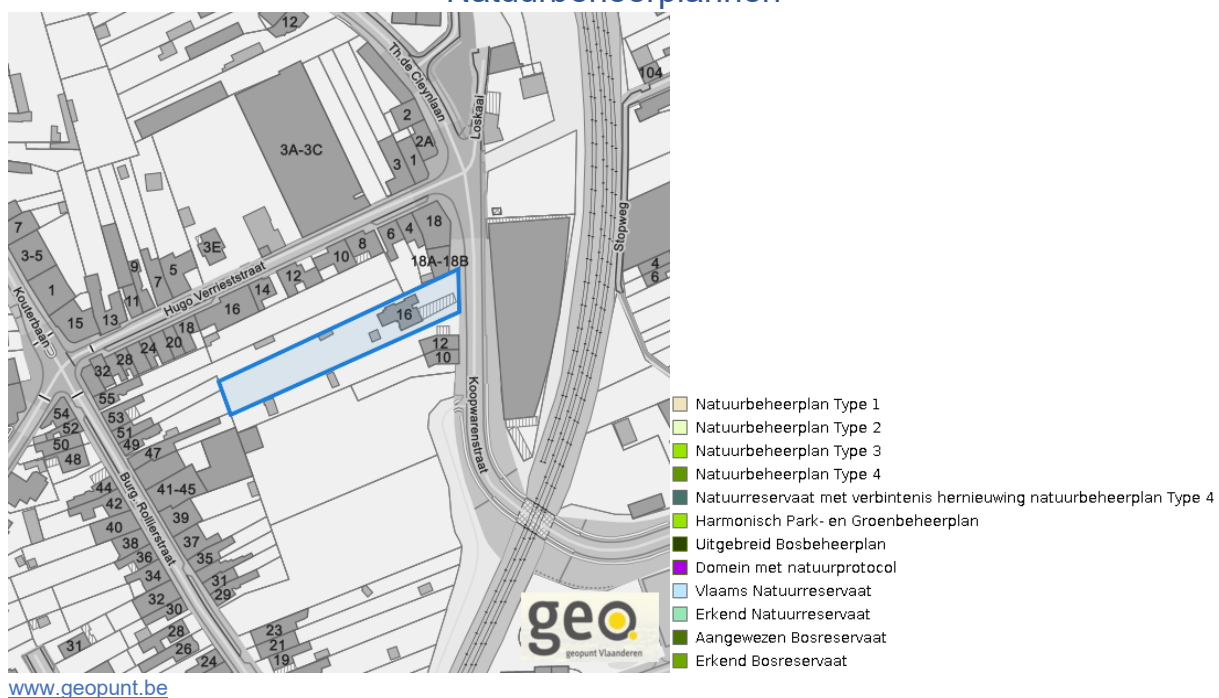
Dossier: 25-UT-0922/002

Koopwarenstraat 16, 9470 Denderleeuw

Jachtterreinen



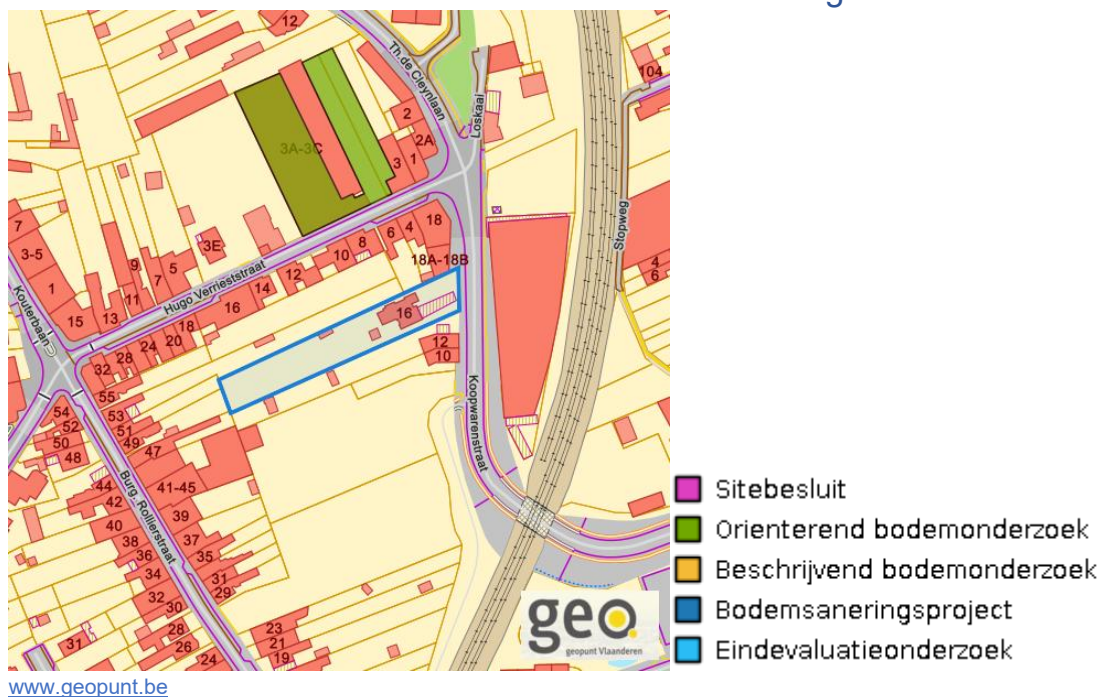
Natuurbeheerplannen



Dossier: 25-UT-0922/002

Koopwarenstraat 16, 9470 Denderleeuw

Bodemonderzoeken en saneringen



Dossier: 25-UT-0922/002

Recht van voorkoop

Vlaams voorkooprecht



www.geopunt.be

Recht van voorkoop afbakening

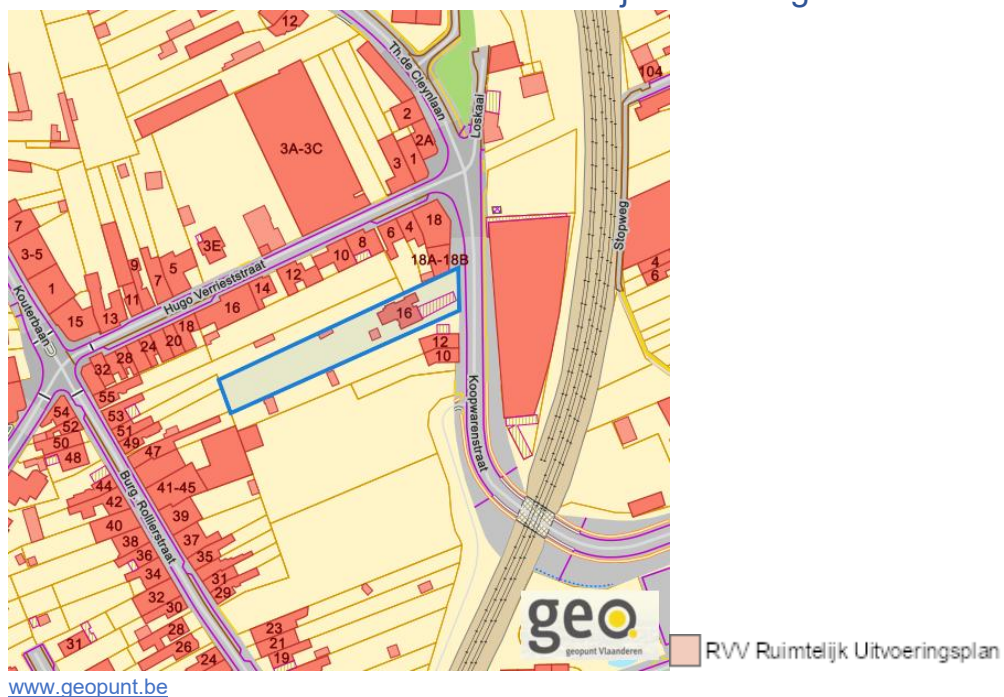


www.geopunt.be

Dossier: 25-UT-0922/002

Detailkaarten recht van voorkoop

Detailkaarten recht van voorkoop pagina 1

Rvv: Ruimtelijke ordening

Dossier: 25-UT-0922/002

Koopwarenstraat 16, 9470 Denderleeuw

Detailkaarten recht van voorkoop pagina 2

Rvv: Ruilverkaveling



Rvv: Havengebieden



Dossier: 25-UT-0922/002

Koopwarenstraat 16, 9470 Denderleeuw

Detailkaarten recht van voorkoop pagina 3

Rvv: de Vlaamse waterweg



www.geopunt.be

RVV de Vlaamse Waterweg nv

Rvv: Complexe Projecten



www.geopunt.be

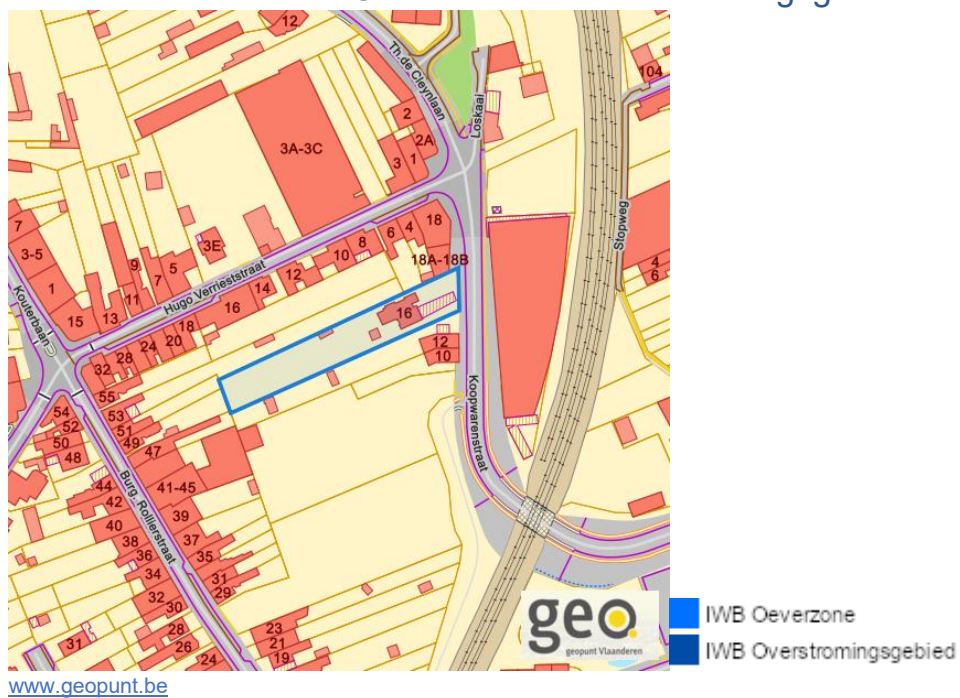
Complex project Projectbesluit
Complex project Voorkeursbesluit

Dossier: 25-UT-0922/002

Koopwarenstraat 16, 9470 Denderleeuw

Detailkaarten recht van voorkoop pagina 4

Rvv: Oeverzones en overstromingsgebieden



Rvv: Natuurreservaten



Dossier: 25-UT-0922/002

Koopwarenstraat 16, 9470 Denderleeuw

Detailkaarten recht van voorkoop pagina 5

Rvv: Landinrichtingsplan en inrichtingsnota



Rvv: Natuurinrichtingsprojecten



Dossier: 25-UT-0922/002

Koopwarenstraat 16, 9470 Denderleeuw

Detailkaarten recht van voorkoop pagina 6

Rvv: Vlaams Ecologisch Netwerk



www.geopunt.be

RVV Vlaams Ecologisch Netwerk

Rvv: Speciale beschermingszones natuur



www.geopunt.be

RVV Speciale beschermingszone natuur

Dossier: 25-UT-0922/002

Document: DC à la carte - VLANED - DC
Kaarten: 13/06/2025 - i2tp5p0am8ld1xg4n6011kww46qqubeovkm66k76

Detailkaarten beschermd onroerend erfgoed

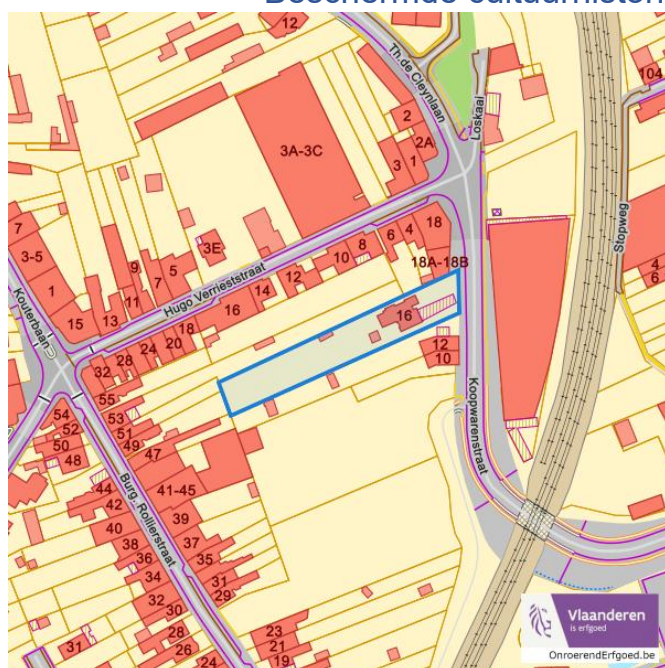
Detailkaarten beschermd onroerend erfgoed pagina 1

Beschermdde archeologische sites



■ Beschermdde archeologische site

Beschermdde cultuurhistorische landschappen



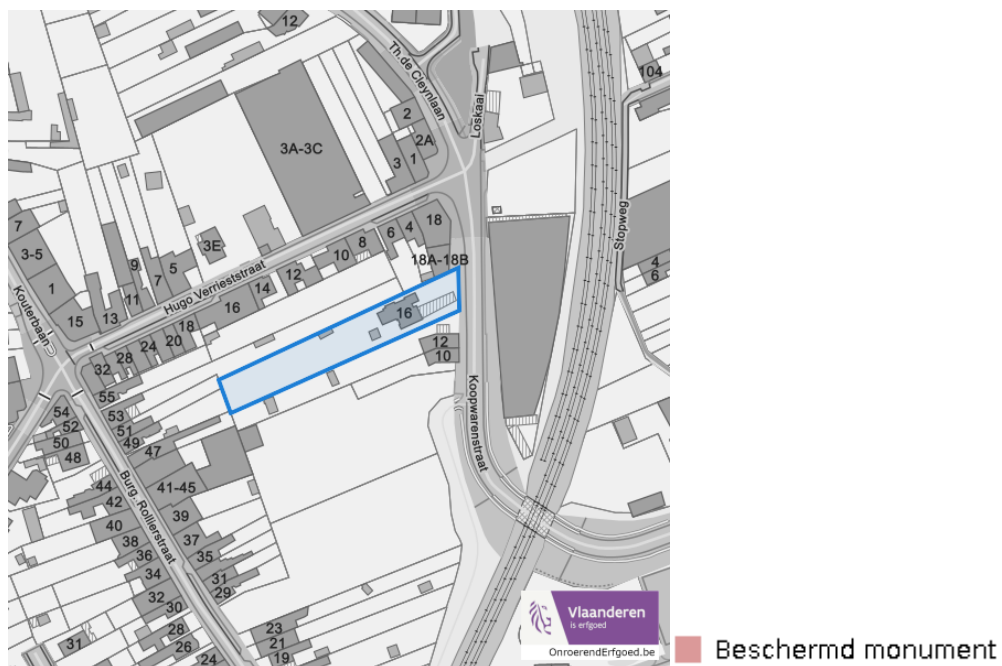
■ Beschermd landschap

Dossier: 25-UT-0922/002

Koopwarenstraat 16, 9470 Denderleeuw

Detailkaarten beschermd onroerend erfgoed pagina 2

Beschermd monumenten



Beschermd overgangszones



Dossier: 25-UT-0922/002

Koopwarenstraat 16, 9470 Denderleeuw

Detailkaarten beschermd onroerend erfgoed pagina 3

Beschermd stads en dorpsgezichten



■ Beschermd stads- en dorpsgezicht

Dossier: 25-UT-0922/002

Vastgestelde inventarissen



Dossier: 25-UT-0922/002

Detailkaarten vastgestelde inventarissen

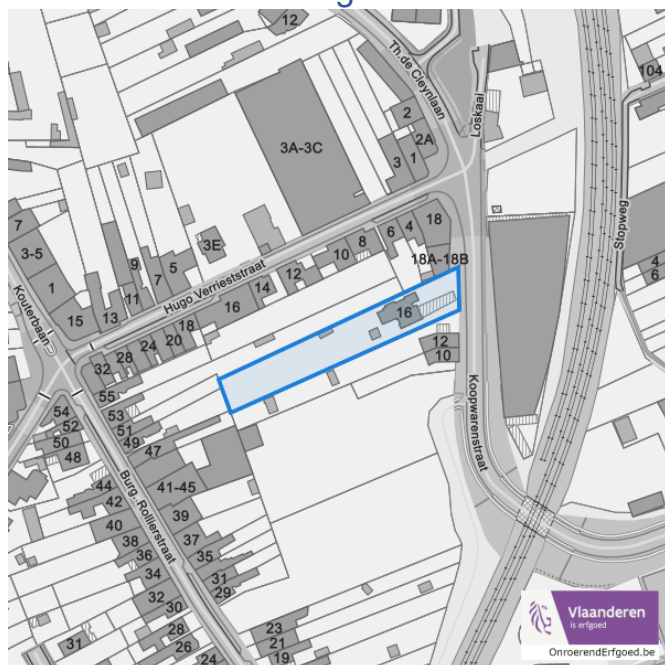
Detailkaarten vastgestelde inventaris pagina 1

Vastgestelde inventaris: Archeologische zones



☒ Vastgestelde afgebakende archeologische zone

Vastgestelde inventaris: Bouwkundig erfgoed



☐ Item uit de vastgestelde inventaris bouwkundig erfgoed

Dossier: 25-UT-0922/002

Koopwarenstraat 16, 9470 Denderleeuw

Detailkaarten vastgestelde inventaris pagina 2

Vastgestelde inventaris: Houtige beplanting met erfgoedwaarde

%vastgestelde_inventaris_houtige_beplanting_met_erfgoedwaarde

scale=55%%vastgestelde_inventaris_houtige_beplanting_met_erfgoedwaarde_legend

scale=45%

Vastgestelde inventaris: Historische tuinen en parken



■ Vastgestelde inventaris park en tuin

Dossier: 25-UT-0922/002

Koopwarenstraat 16, 9470 Denderleeuw

Detailkaarten vastgestelde inventaris pagina 3

Vastgestelde inventaris: Relicten landschapsatlas



Single symbol

Dossier: 25-UT-0922/002

Wetenschappelijke inventarissen



Dossier: 25-UT-0922/002

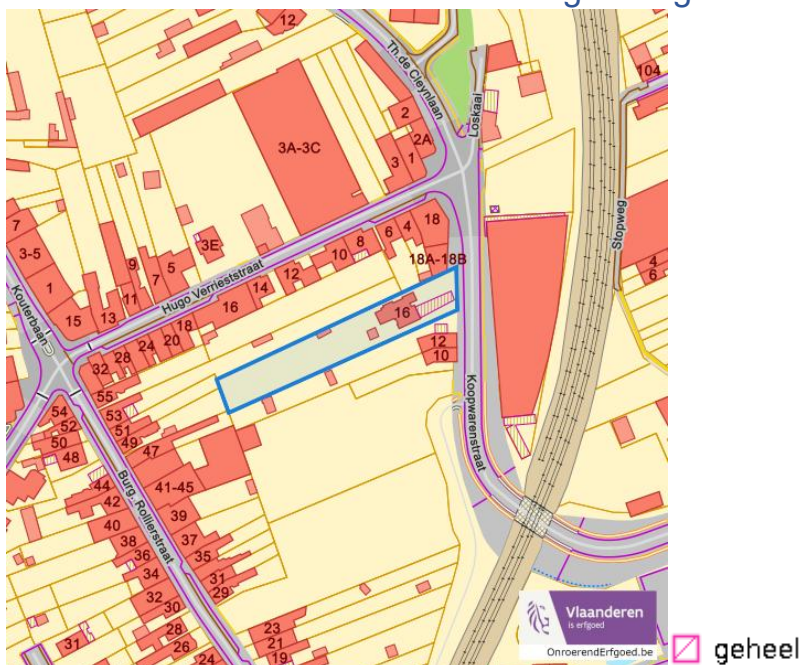
Detailkaarten wetenschappelijke inventarissen

Detailkaarten wetenschappelijke inventarissen pagina 1

Bouwkundige elementen



Archeologische gehelen



Dossier: 25-UT-0922/002

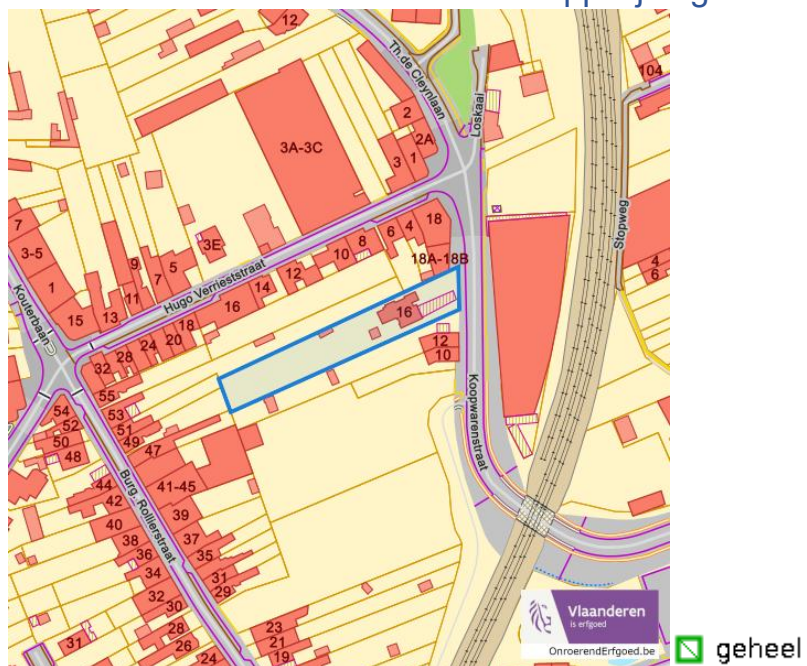
Koopwarenstraat 16, 9470 Denderleeuw

Detailkaarten wetenschappelijke inventarissen pagina 2

Landschappelijke elementen



Landschappelijke gehelen



Dossier: 25-UT-0922/002

Document: DC à la carte - VLANED - DC
Kaarten: 13/06/2025 - i2tp5p0am8ld1xg4n6011kww46qqubeovkm66k76

Detailkaarten Unesco werelderfgoed

Unesco: Bufferzones



 UNESCO Werelderfgoed

Unesco: Kernzones



 UNESCO Werelderfgoed

Dossier: 25-UT-0922/002

Historische kaarten

Atlas der Buurtwegen (ca 1840)

www.geopunt.be

Dossier: 25-UT-0922/002

Wonen

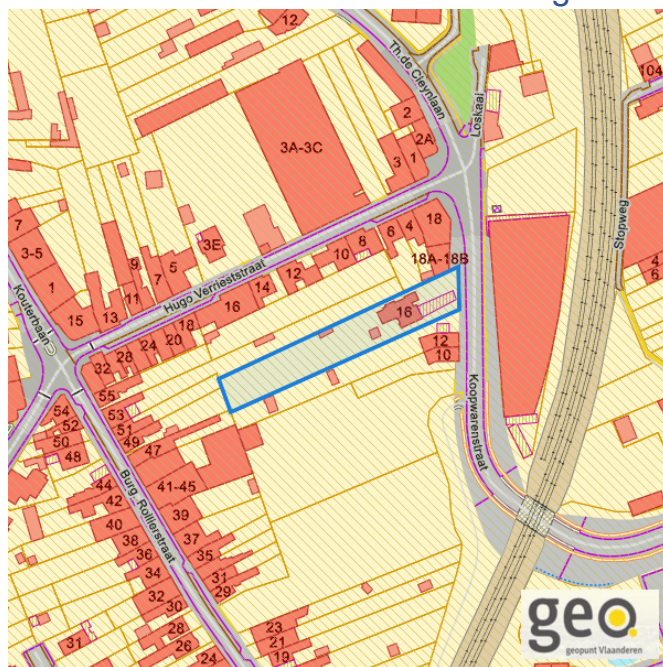
Woningkwaliteit



- Woningen met een conformiteitsattest
- Panden met een herstellvordering
- Vlaamse inventaris van ongeschikte en onbewoonbare woningen

www.geopunt.be

Conformiteitsattest gemeente beperkte duurtijd



Conformiteitsattest beperkte duurtijd

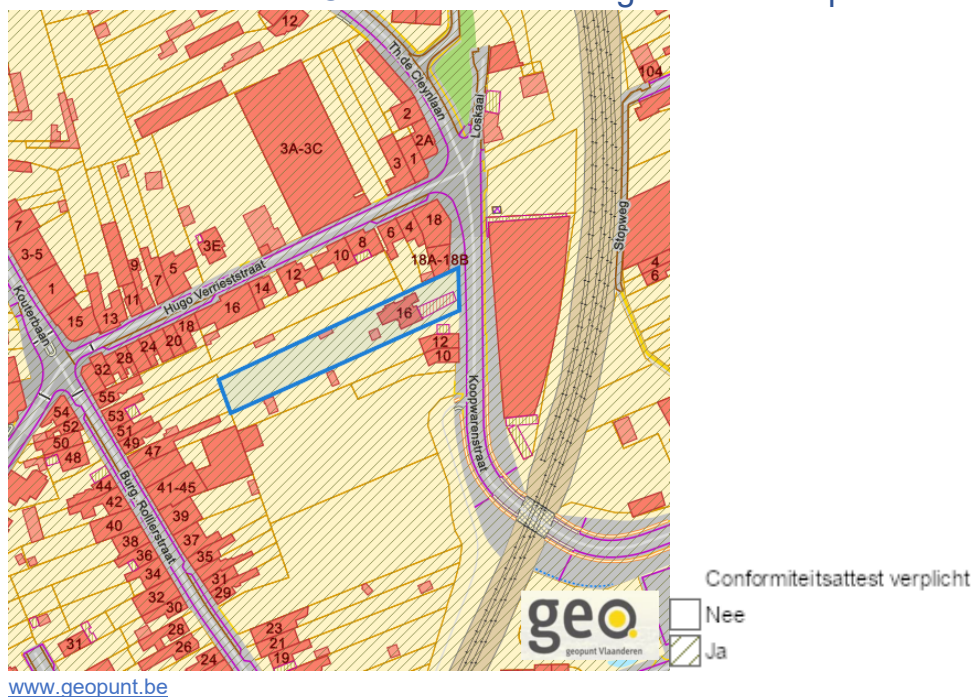
- Nee
- Ja

www.geopunt.be

Dossier: 25-UT-0922/002

Koopwarenstraat 16, 9470 Denderleeuw

Conformiteitsattest gemeente verplicht



Dossier: 25-UT-0922/002