

DC à la carte



Kuiterlos 4, 9660 Michelbeke
45024C1425/00E000

Locatie
Omgeving
Kadaster
Gewestplan
Water
Natuur
Recht van voorkoop
Beschermd onroerend erfgoed
Vastgestelde inventarissen
Wetenschappelijke inventarissen
Unesco werelderfgoed
Historische kaarten
Wonen

Dossier: 25-011811/001

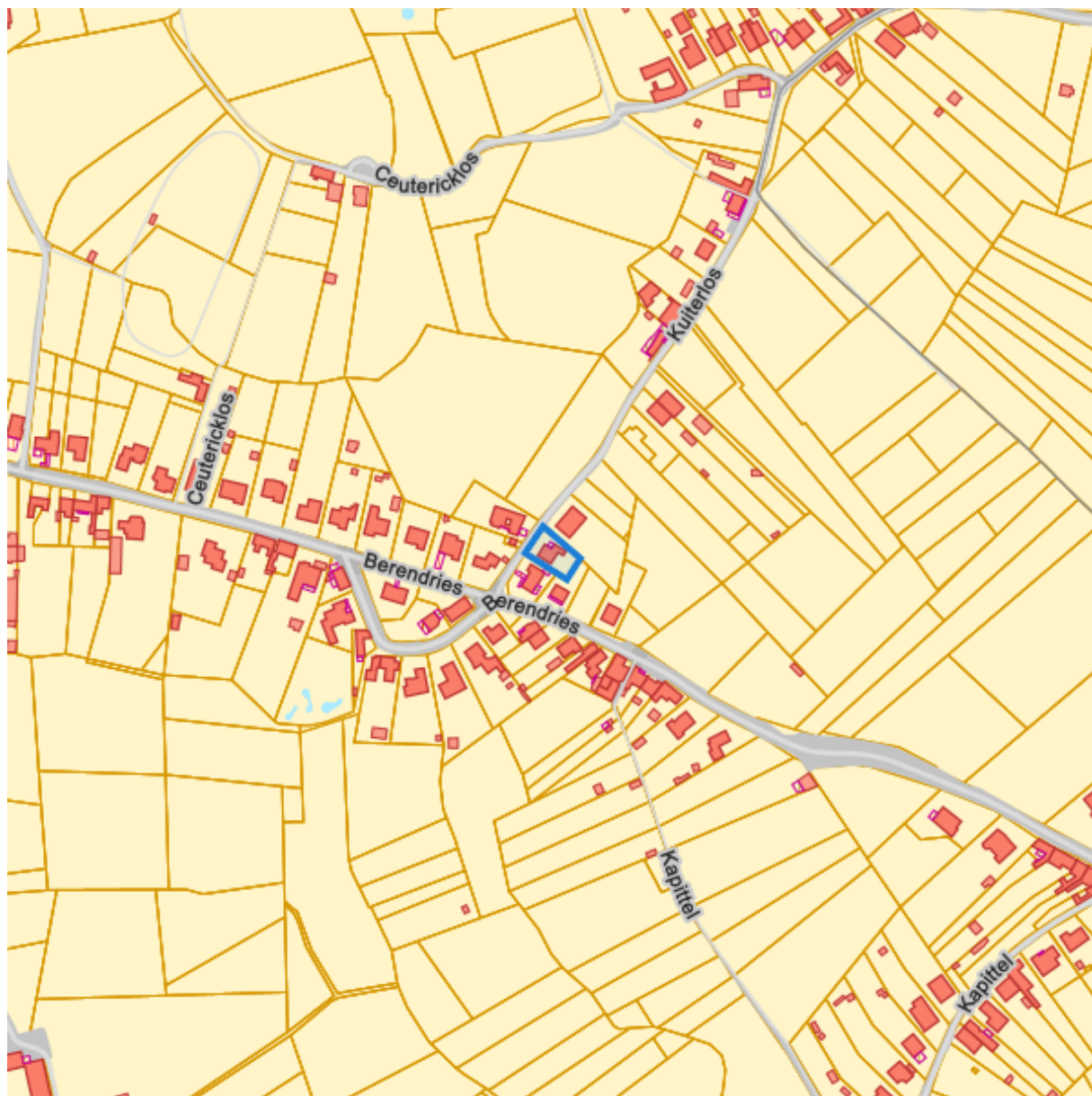
Locatie



Dossier: 25-011811/001

Document: DC à la carte - VLANED - DC
Kaarten: 02/06/2025 - tfaragdverivpws7qwmwpXu8faltvndz0skn051

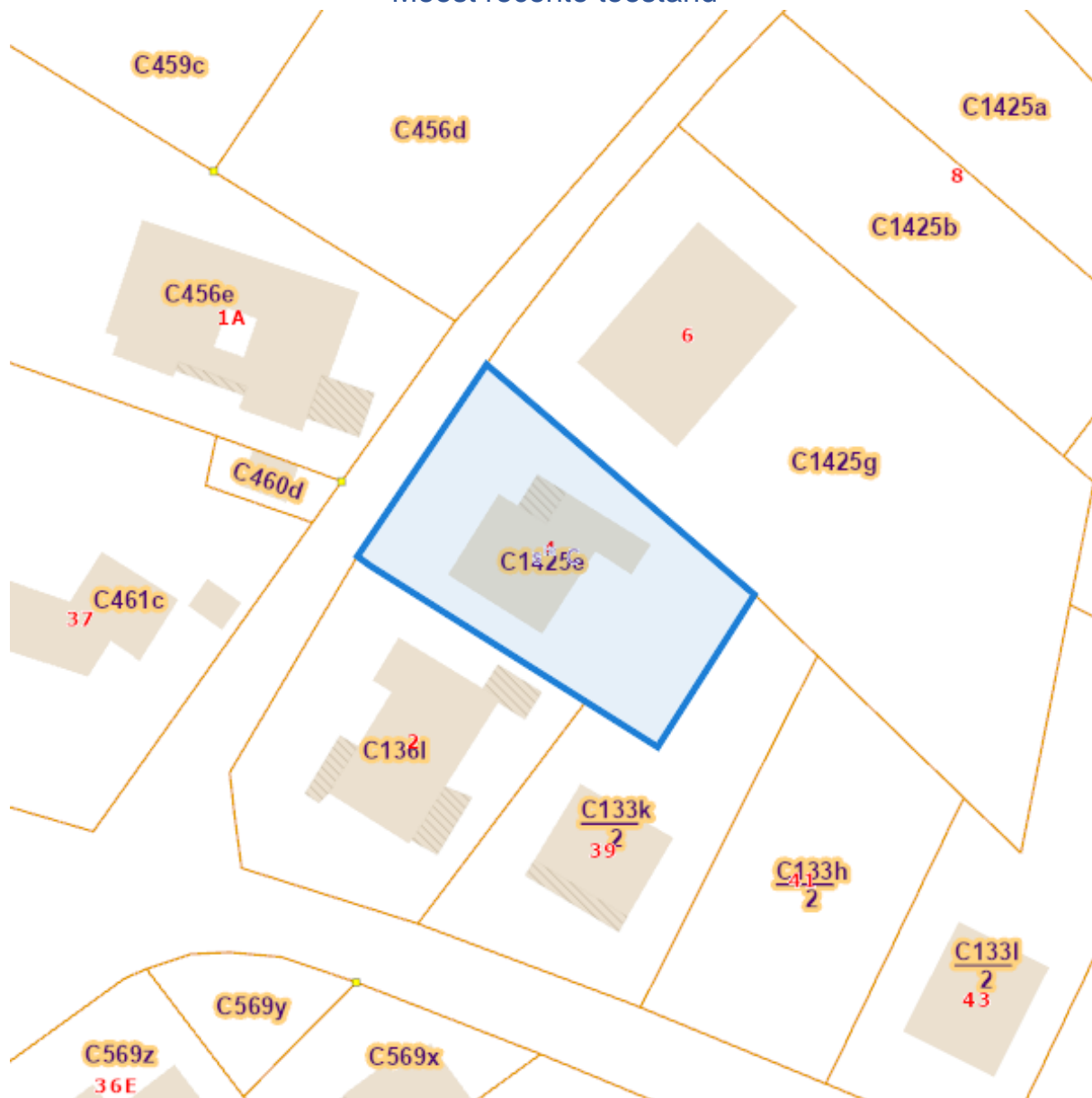
Omgeving



Dossier: 25-011811/001

Kadaster

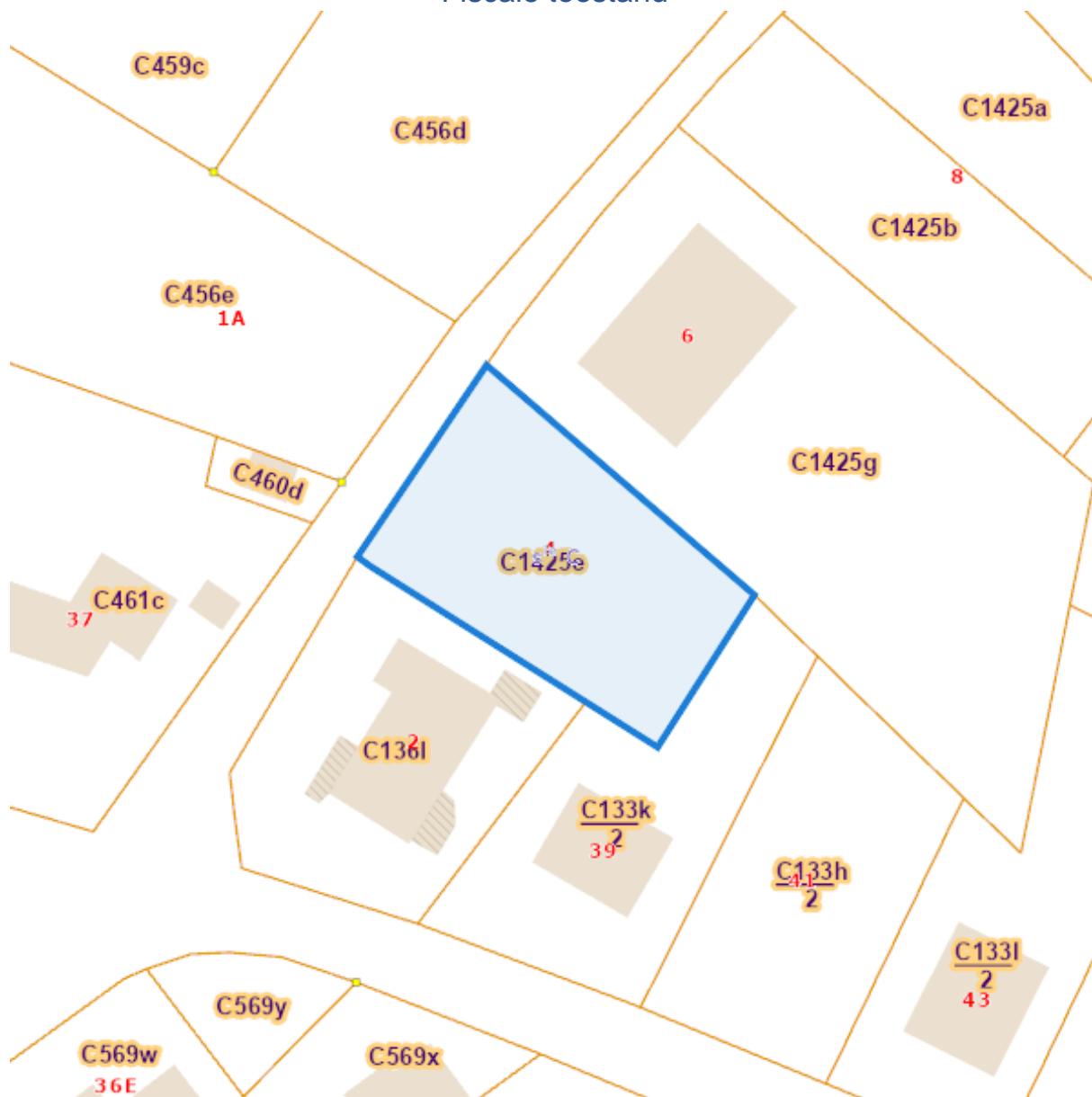
Meest recente toestand



eservices.minfin.fgov.be


Dossier: 25-011811/001

Fiscale toestand



eservices.minfin.fgov.be

Gewestplan



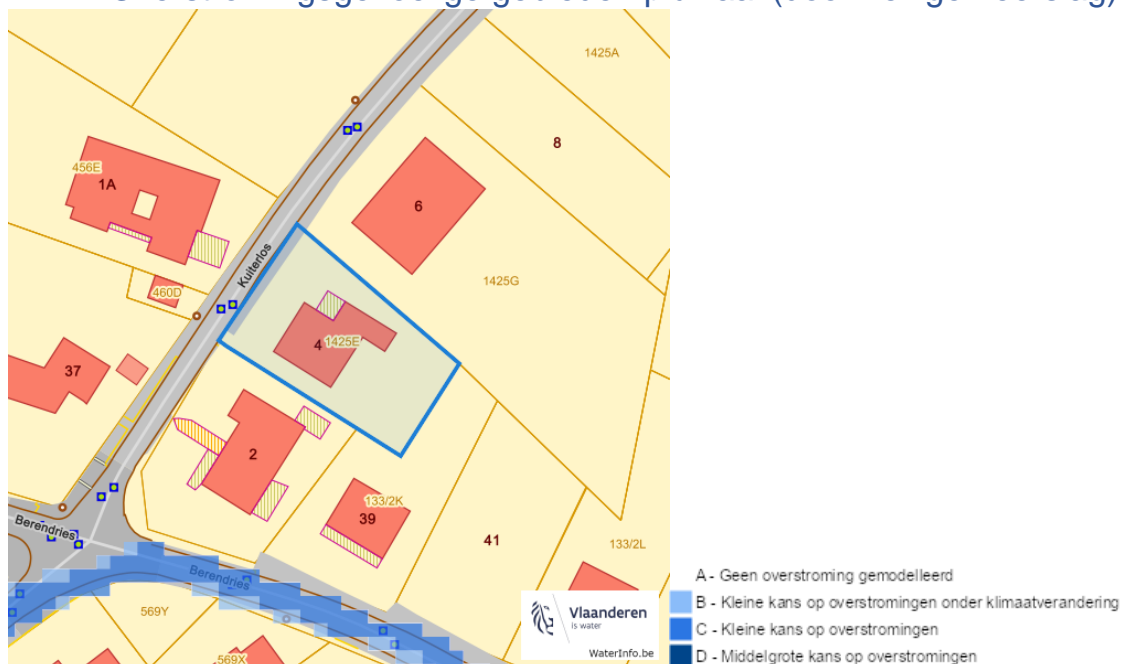
www.geopunt.be

Gewestplan legende

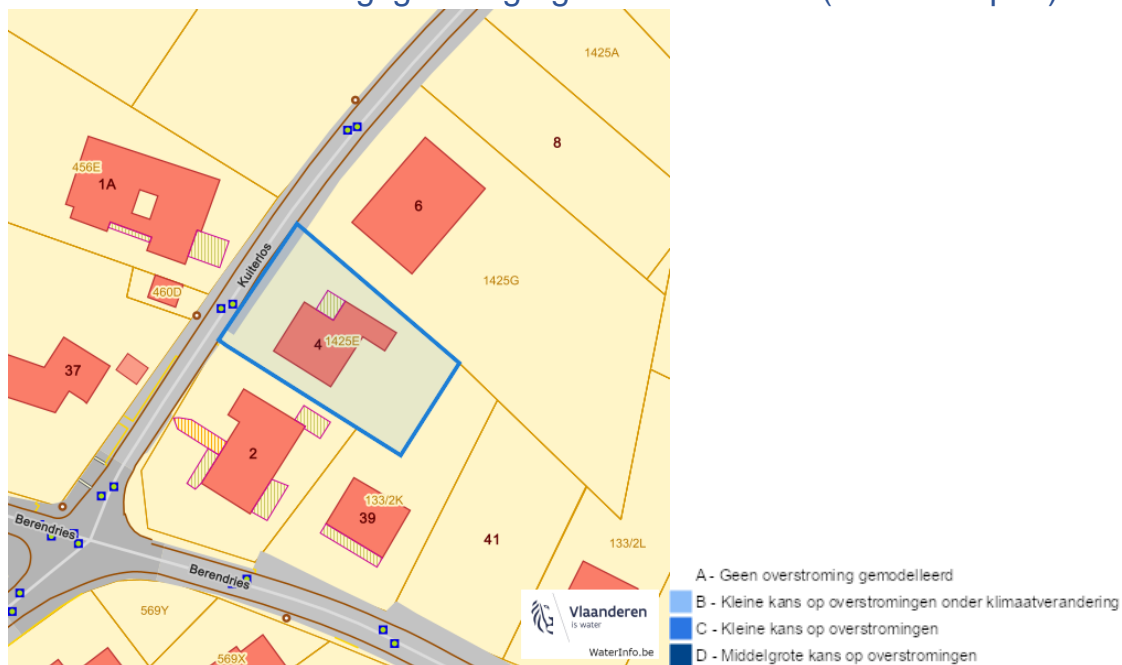
Dossier: 25-011811/001

Water

Overstromingsgevoelige gebieden pluviaal (door hevige neerslag)

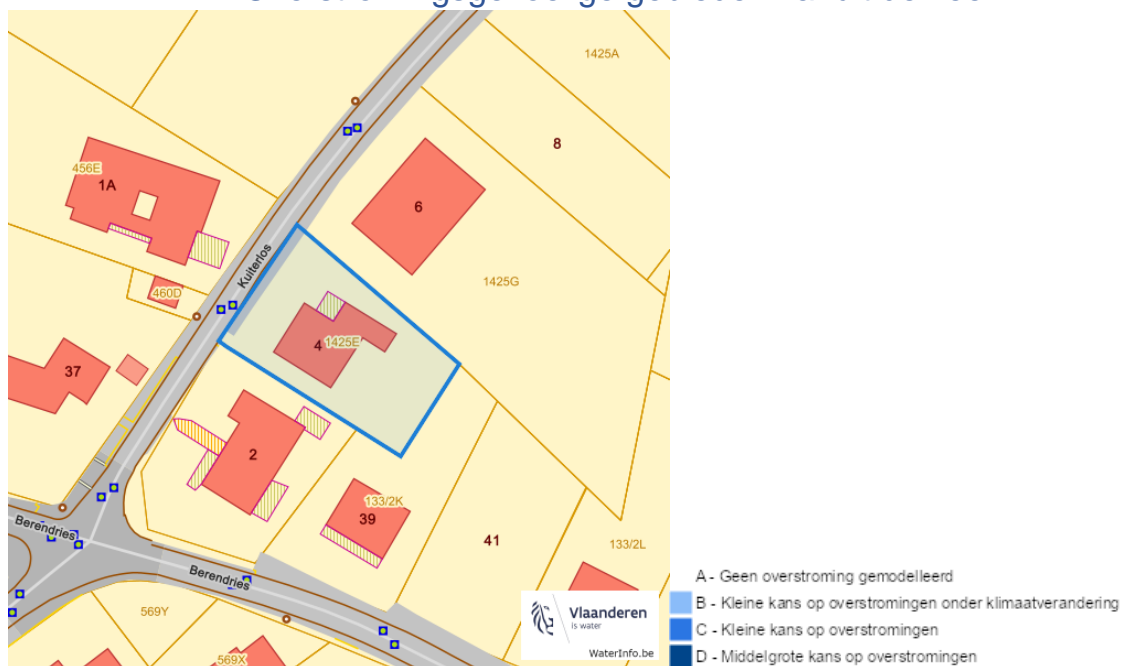


Overstromingsgevoelige gebieden fluviaal (uit waterlopen)

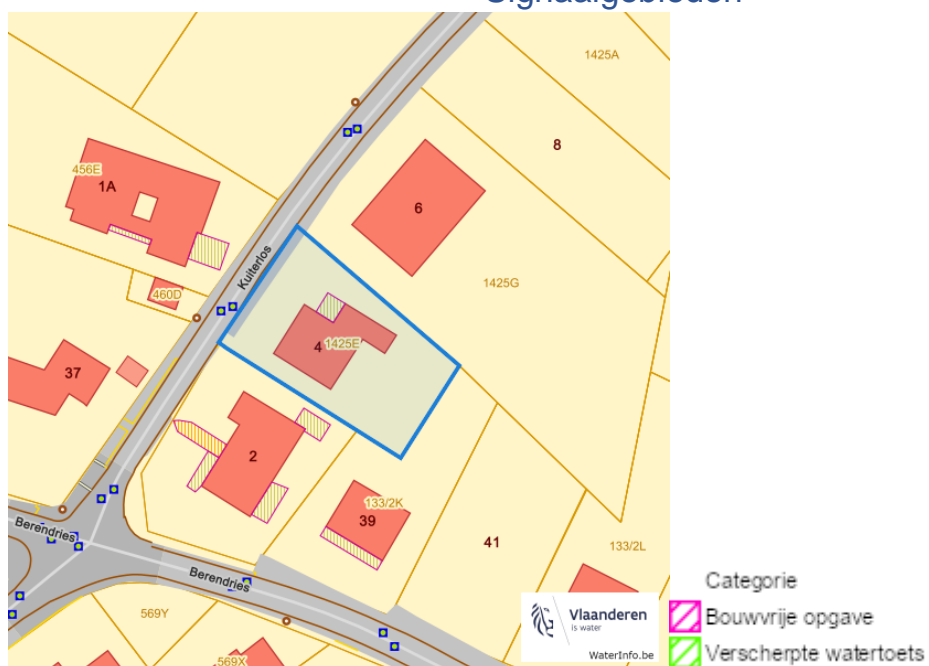


Kuiterlos 4, 9660 Michelbeke

Overstromingsgevoelige gebieden vanuit de zee



Signaalgebieden



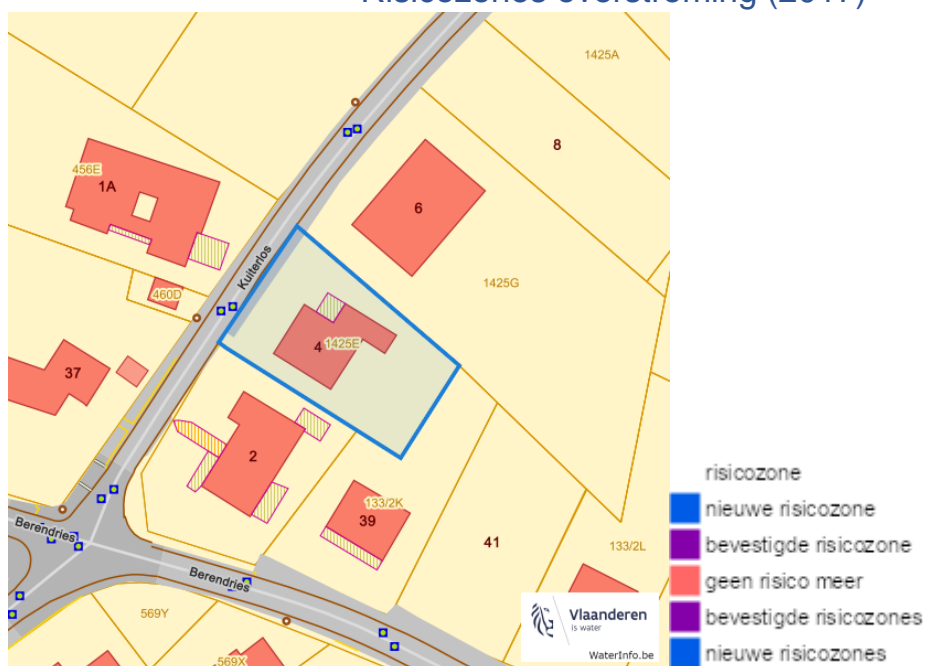
Dossier: 25-011811/001

Kuiterlos 4, 9660 Michelbeke

Recent overstromde gebieden (2017)



Risicozones overstrooming (2017)



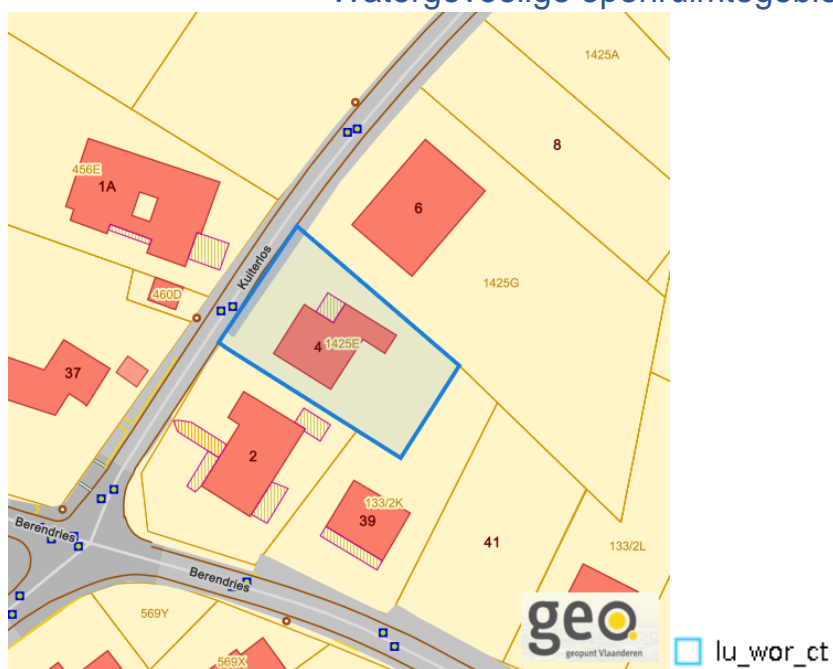
Dossier: 25-011811/001

Kuiterlos 4, 9660 Michelbeke

Van nature overstrombare gebieden



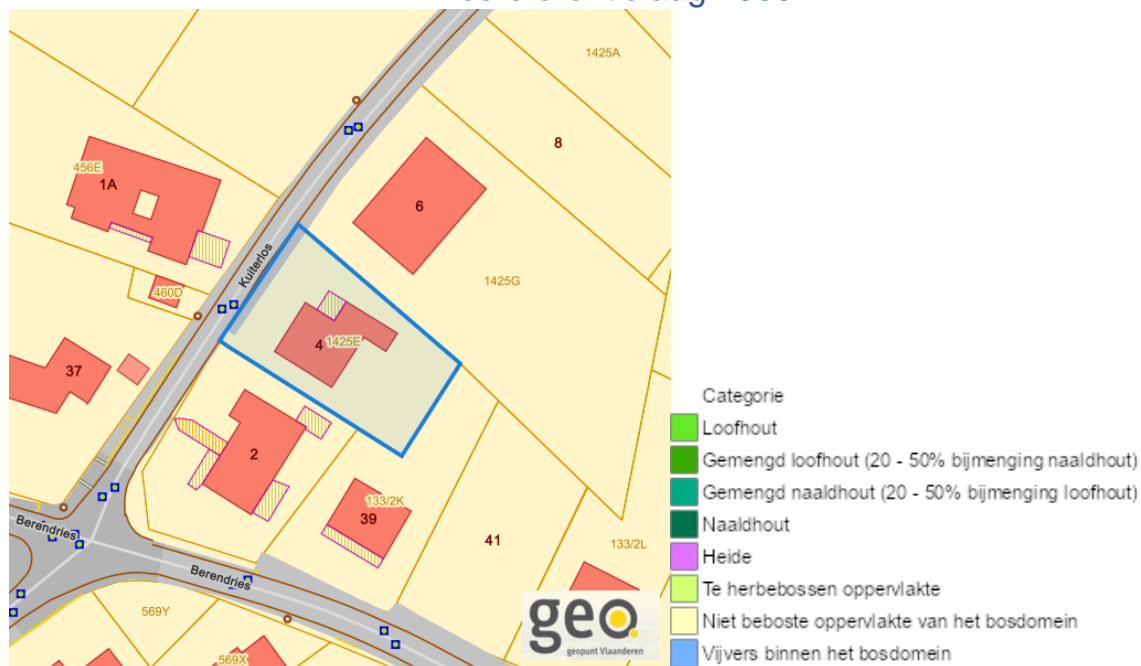
Watergevoelige openruimtegebieden



Dossier: 25-011811/001

Natuur

Bosreferentielaag 2000


www.geopunt.be

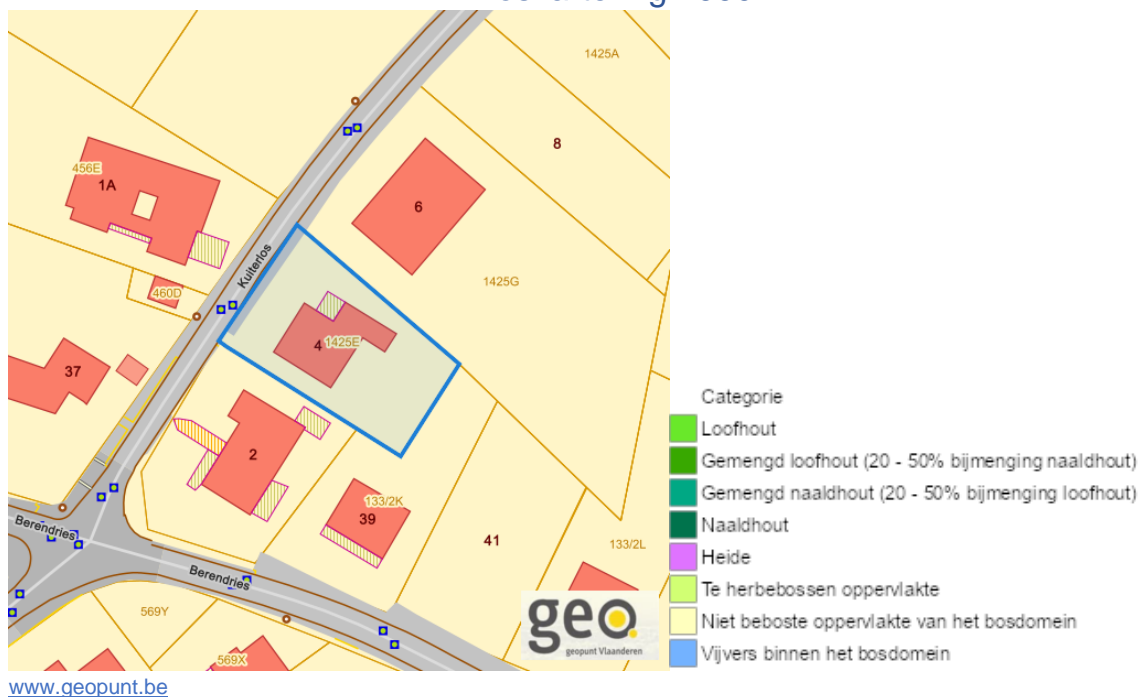
Groenkaart Vlaanderen (2021)


www.geopunt.be

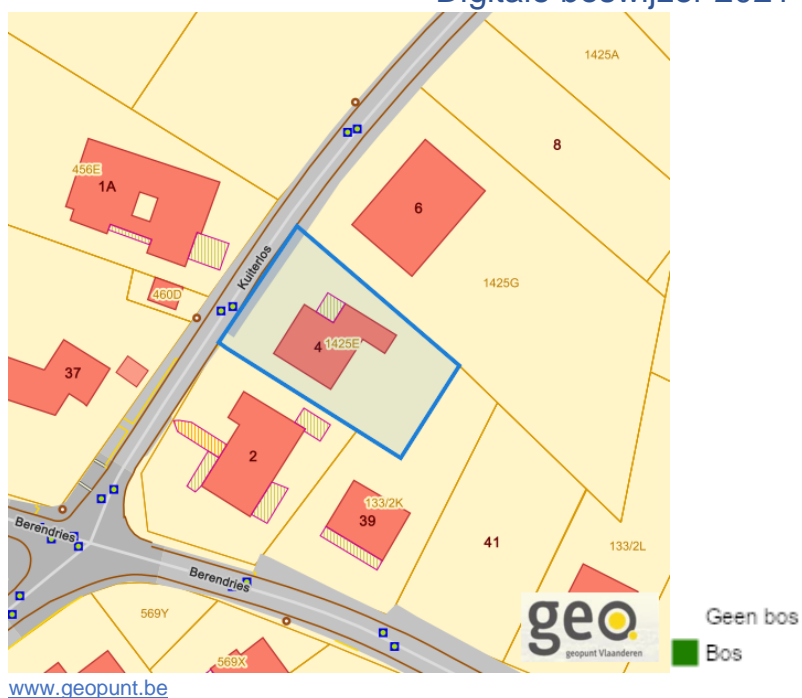
Dossier: 25-011811/001

Kuiterlos 4, 9660 Michelbeke

Boskartering 1990



Digitale boswijzer 2021



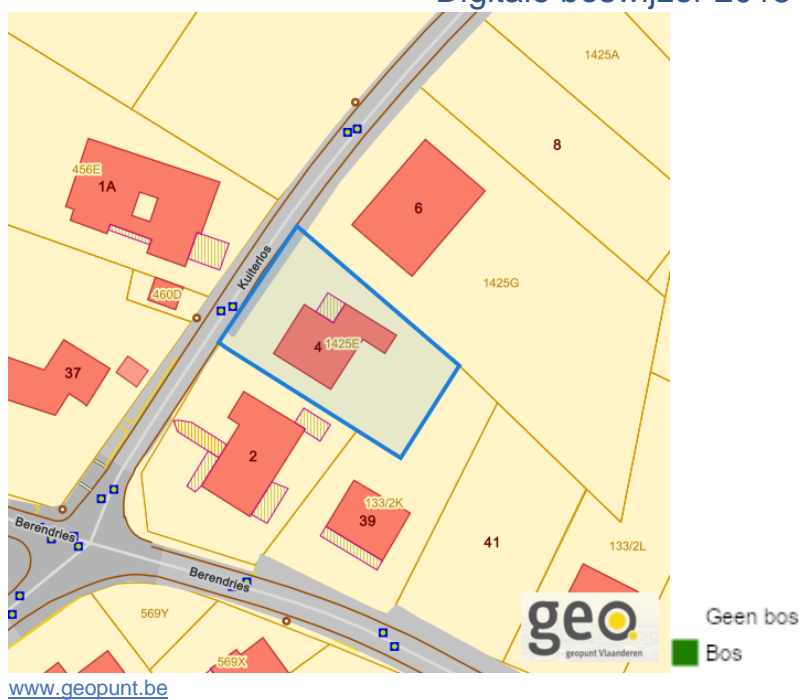
Dossier: 25-011811/001

Kuiterlos 4, 9660 Michelbeke

Digitale boswijzer 2018



Digitale boswijzer 2015



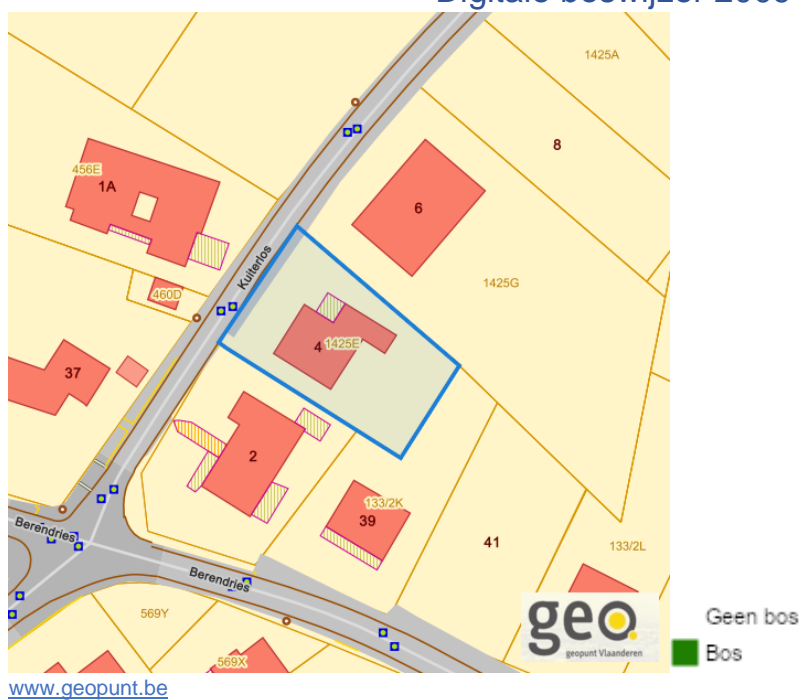
Dossier: 25-011811/001

Kuiterlos 4, 9660 Michelbeke

Digitale boswijzer 2012



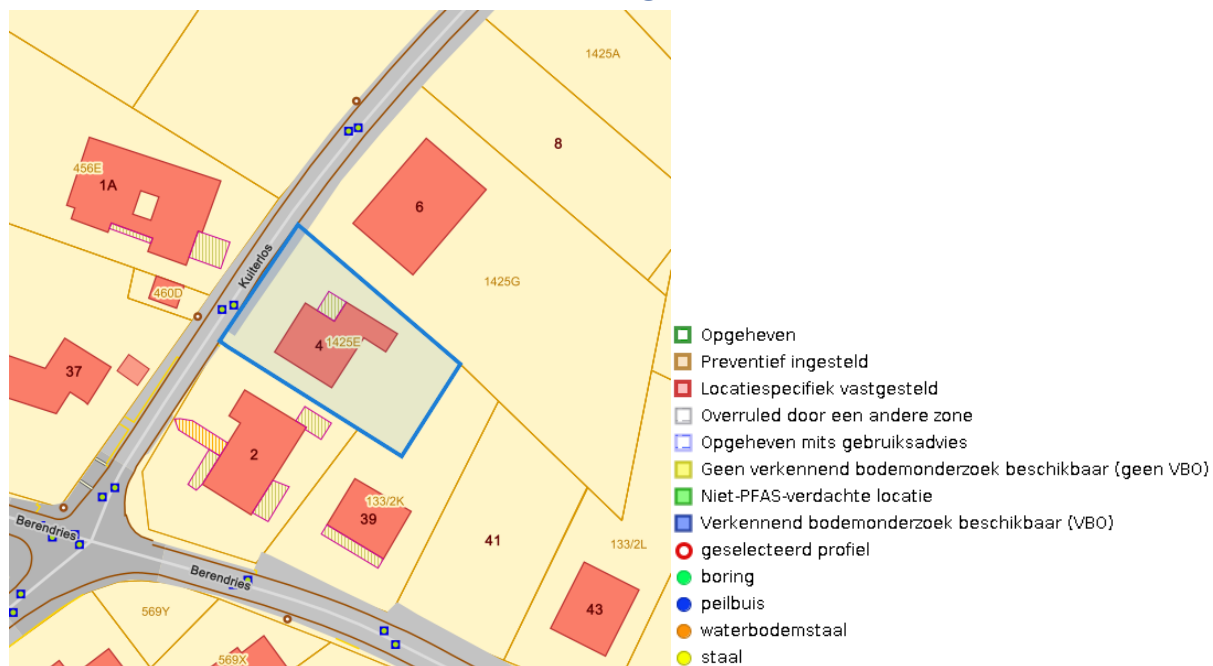
Digitale boswijzer 2009



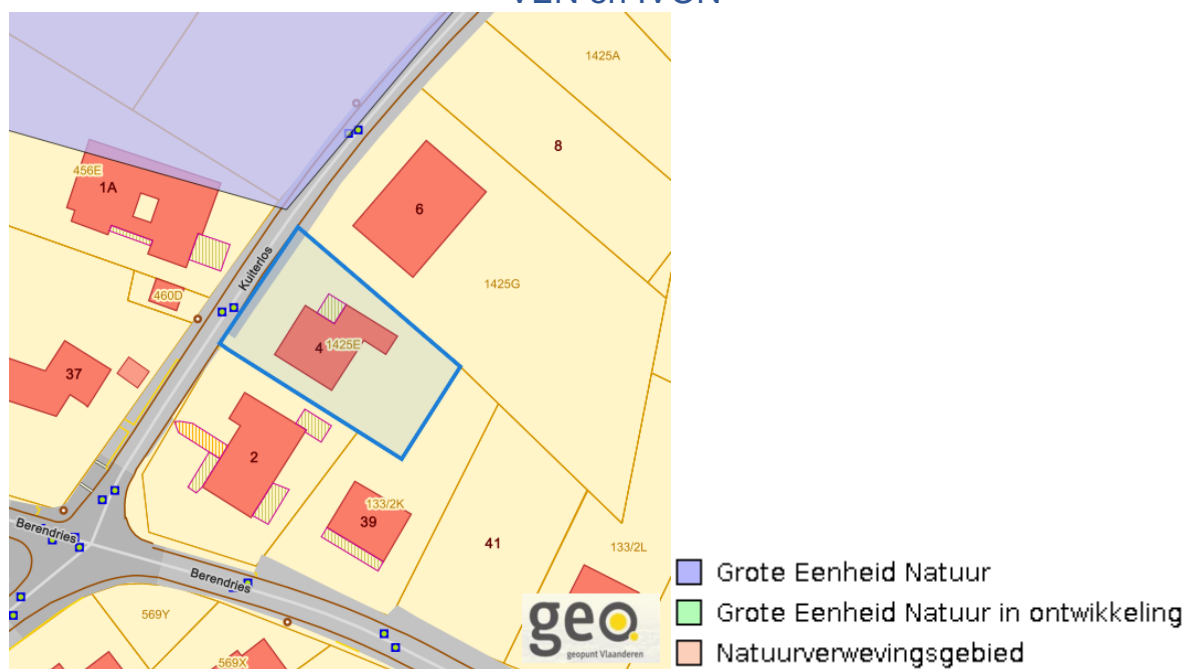
Dossier: 25-011811/001

Kuiterslos 4, 9660 Michelbeke

PFAS



VEN en IVON


www.geopunt.be

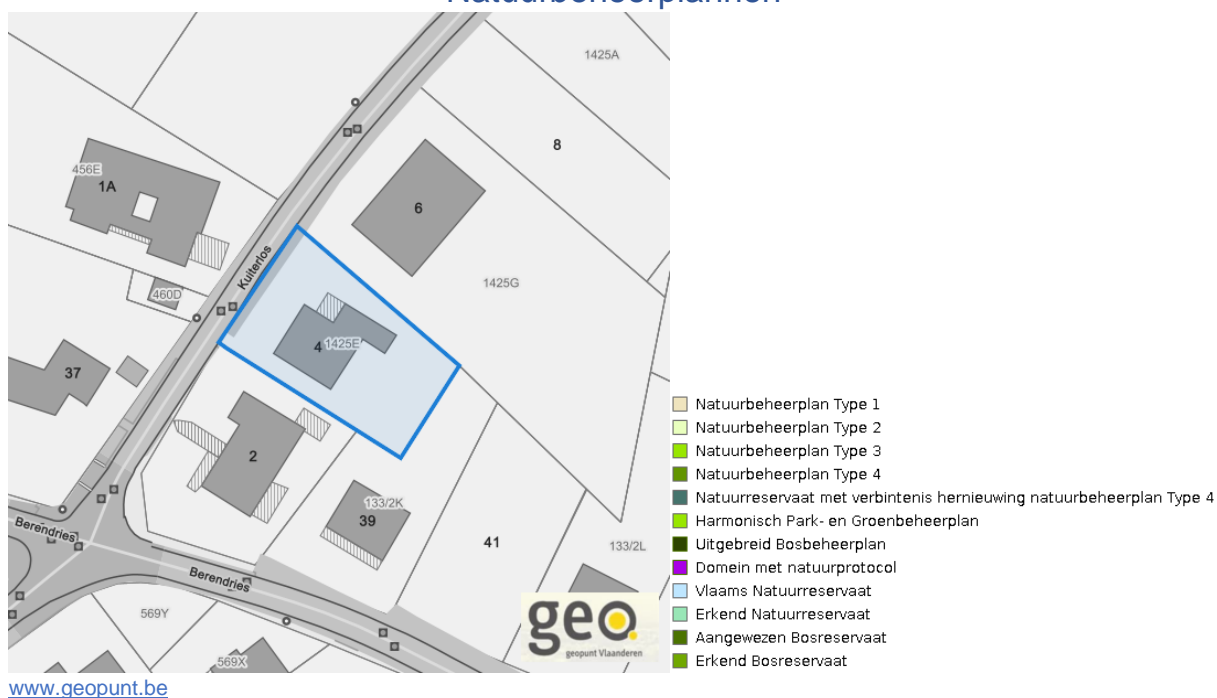
Dossier: 25-011811/001

Kuiterslos 4, 9660 Michelbeke

Jachtterreinen



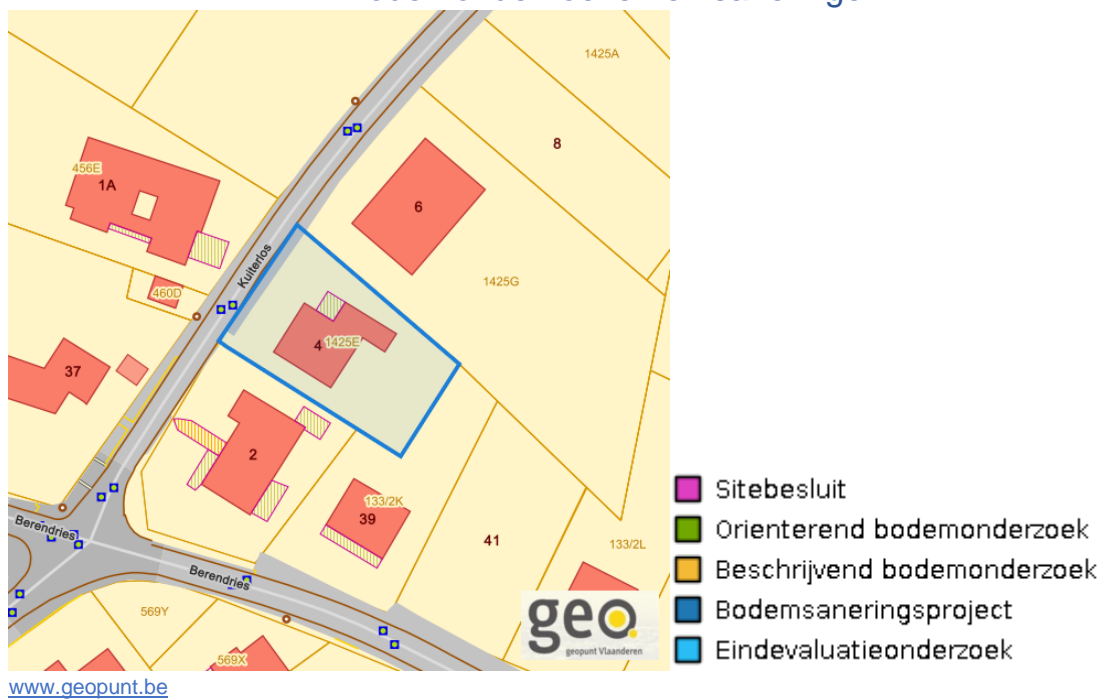
Natuurbeheerplannen



Dossier: 25-011811/001

Kuiterlos 4, 9660 Michelbeke

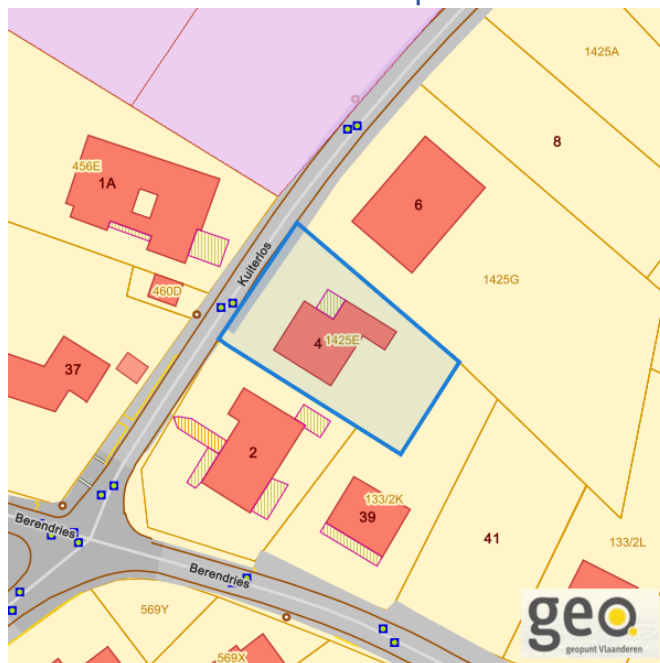
Bodemonderzoeken en saneringen



Dossier: 25-011811/001

Recht van voorkoop

Vlaams voorkooprecht



www.geopunt.be

Recht van voorkoop afbakeningen

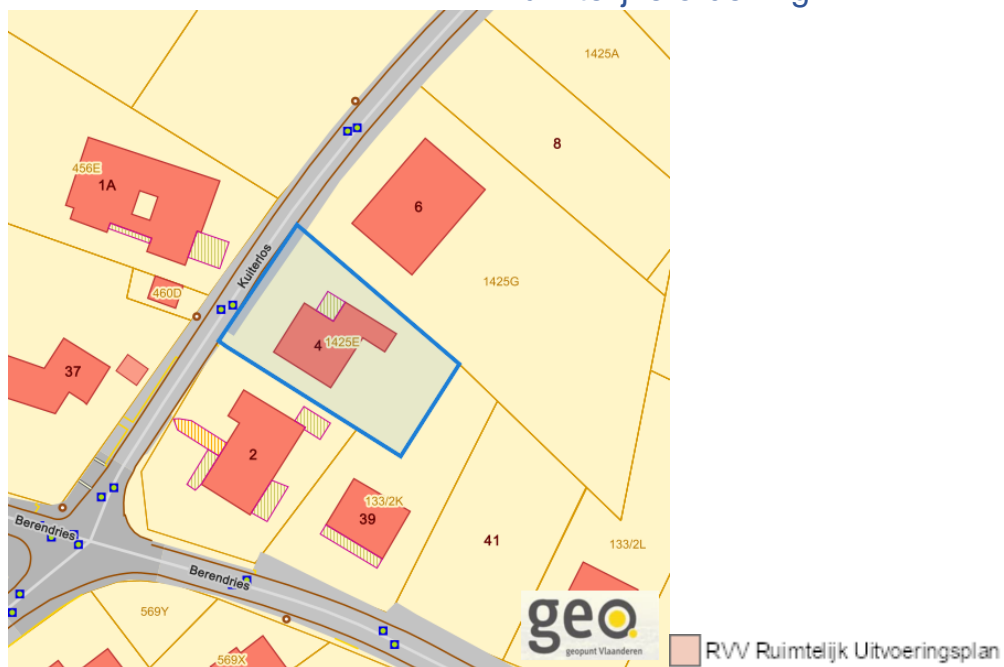


www.geopunt.be

Dossier: 25-011811/001

Detailkaarten recht van voorkoop

Detailkaarten recht van voorkoop pagina 1

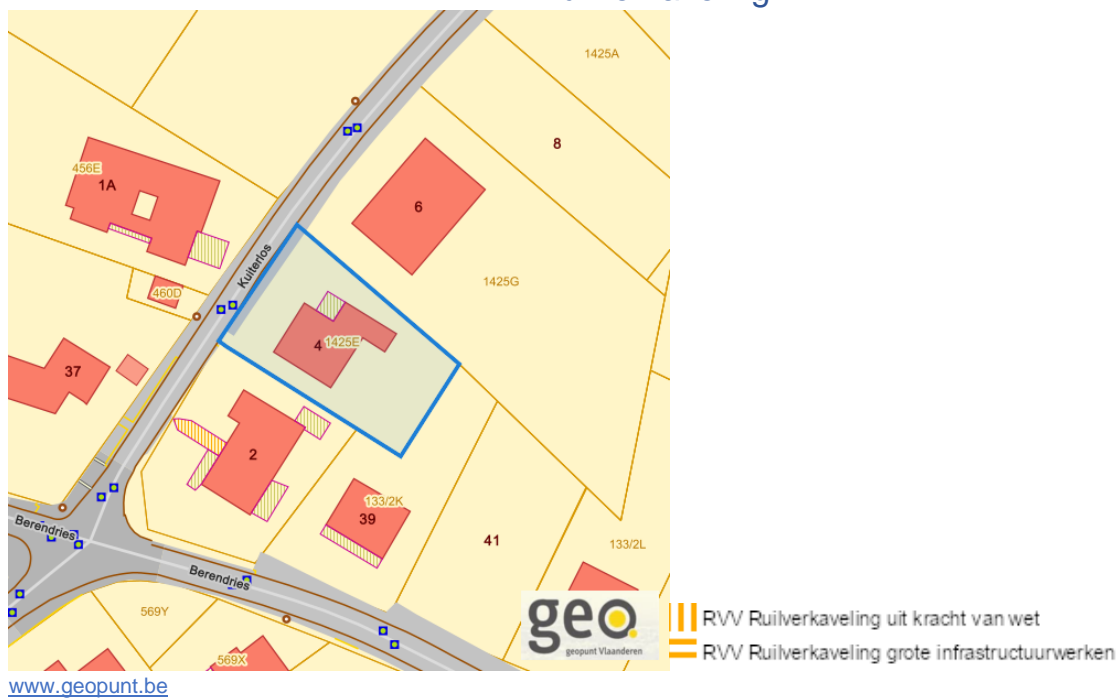
Rvv: Ruimtelijke ordening

Dossier: 25-011811/001

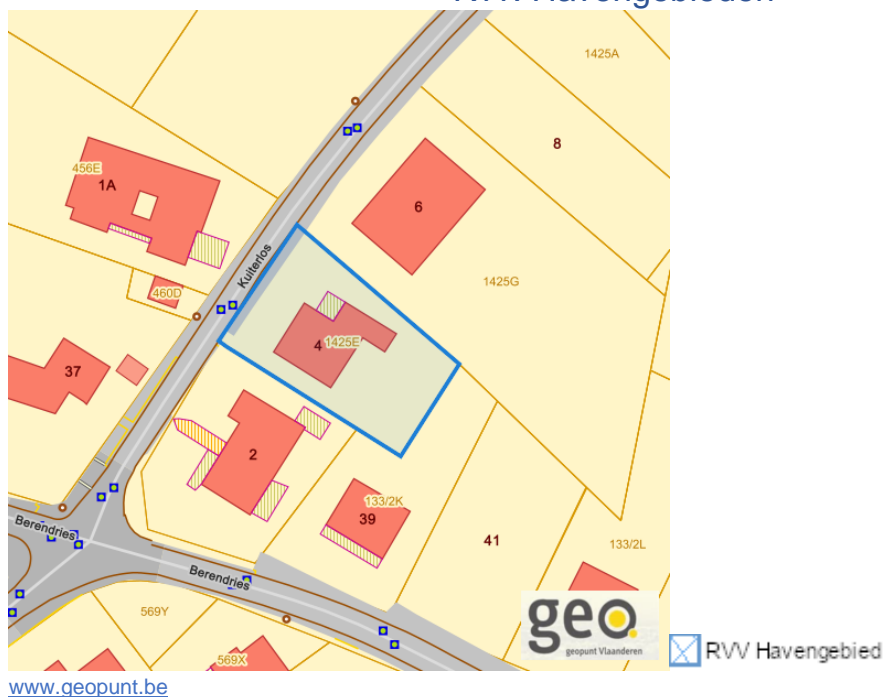
Kuiterlos 4, 9660 Michelbeke

Detailkaarten recht van voorkoop pagina 2

Rvv: Ruilverkaveling



Rvv: Havengebieden

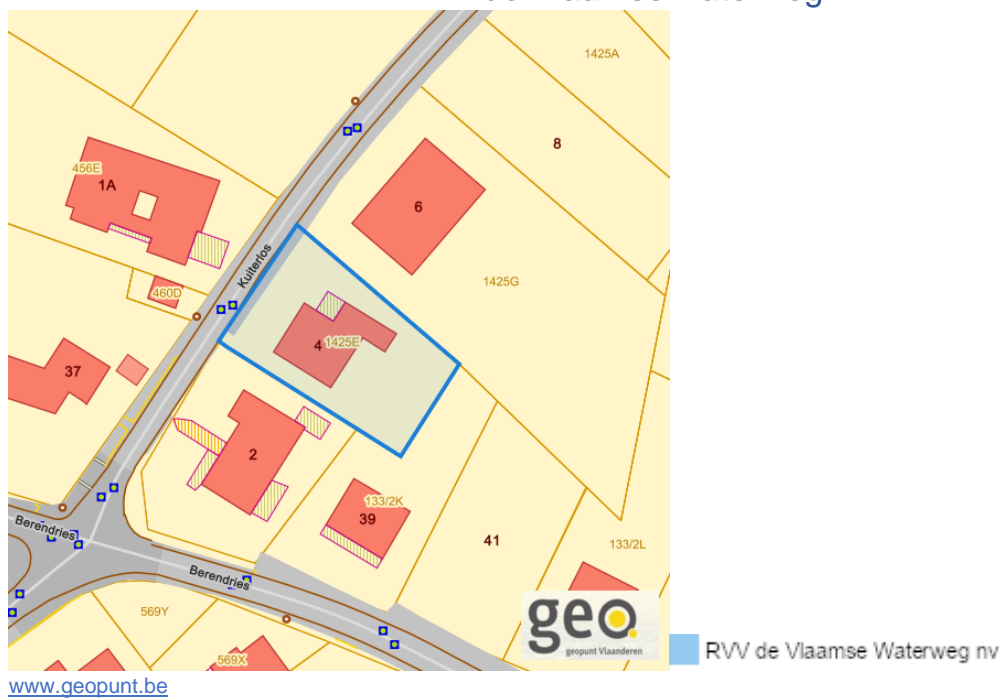


Dossier: 25-011811/001

Kuiterlos 4, 9660 Michelbeke

Detailkaarten recht van voorkoop pagina 3

Rvv: de Vlaamse waterweg



Rvv: Complexe Projecten

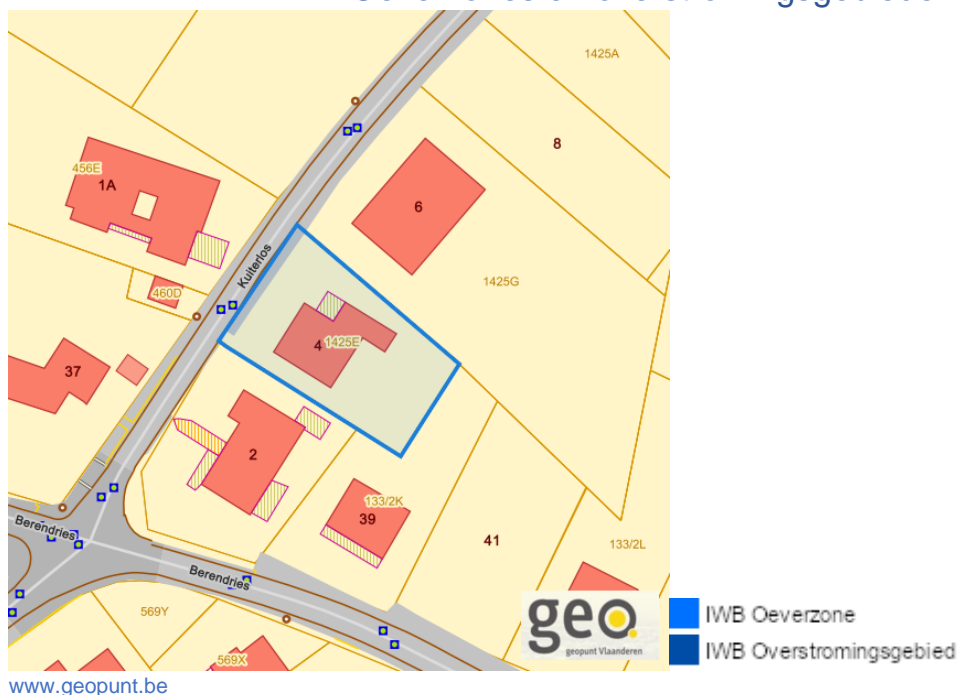


Dossier: 25-011811/001

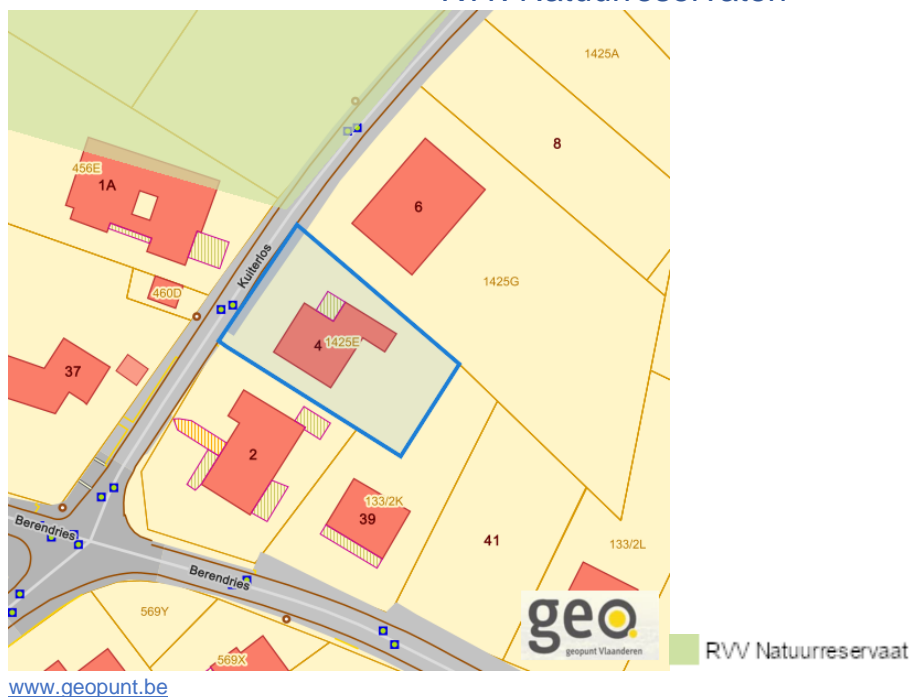
Kuiterlos 4, 9660 Michelbeke

Detailkaarten recht van voorkoop pagina 4

Rvv: Oeverzones en overstromingsgebieden



Rvv: Natuurreservaten



Dossier: 25-011811/001

Kuiterlos 4, 9660 Michelbeke

Detailkaarten recht van voorkoop pagina 5

Rvv: Landinrichtingsplan en inrichtingsnota



www.geopunt.be

Rvv: Natuurinrichtingsprojecten



www.geopunt.be

Dossier: 25-011811/001

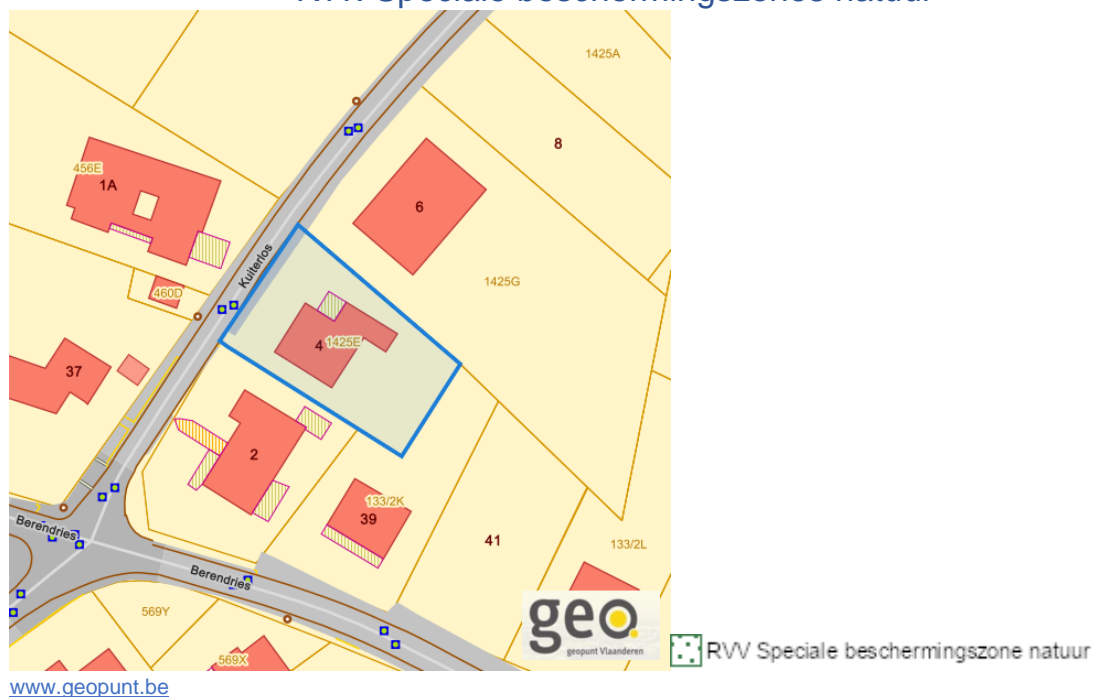
Kuiterlos 4, 9660 Michelbeke

Detailkaarten recht van voorkoop pagina 6

Rvv: Vlaams Ecologisch Netwerk



Rvv: Speciale beschermingszones natuur



Dossier: 25-011811/001

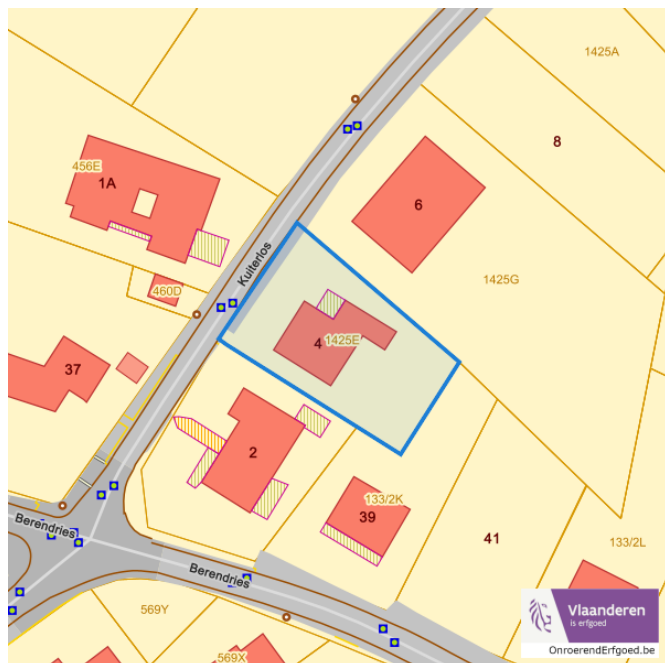
Beschermd onroerend erfgoed



Detailkaarten beschermd onroerend erfgoed

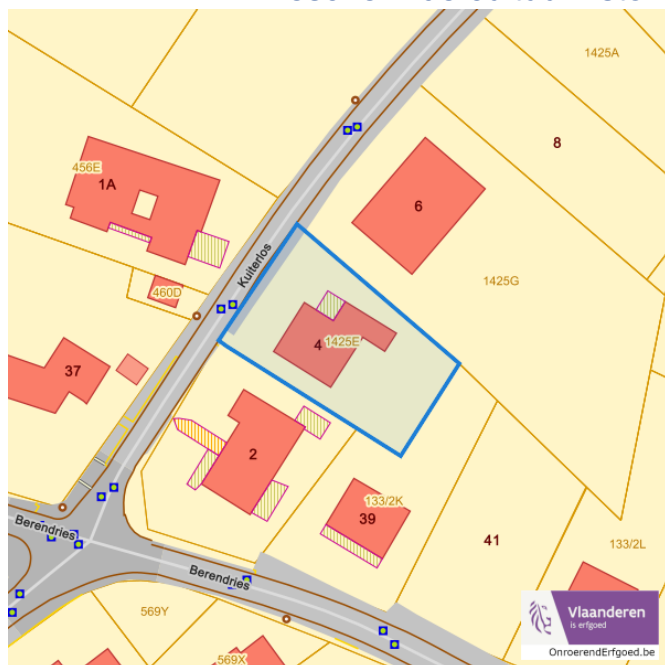
Detailkaarten beschermd onroerend erfgoed pagina 1

Beschermde archeologische sites



■ Beschermde archeologische site

Beschermde cultuurhistorische landschappen



■ Beschermde cultuurhistorische landschap

Dossier: 25-011811/001

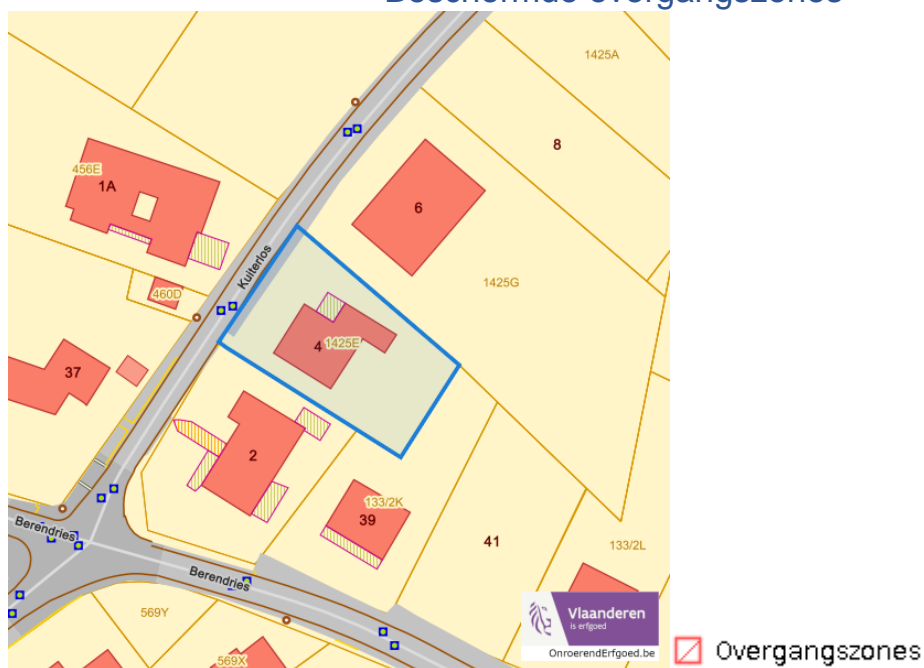
Kuiterlos 4, 9660 Michelbeke

Detailkaarten beschermd onroerend erfgoed pagina 2

Beschermde monumenten



Beschermde overgangszones

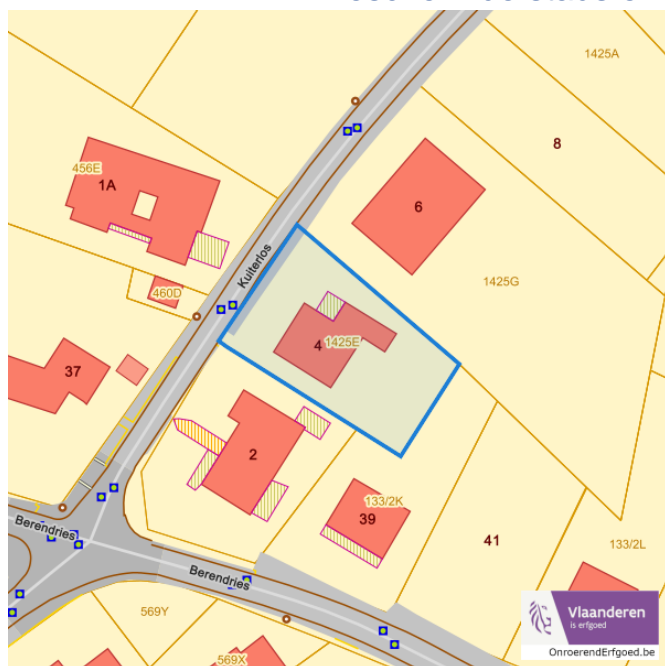


Dossier: 25-011811/001

Kuiterlos 4, 9660 Michelbeke

Detailkaarten beschermd onroerend erfgoed pagina 3

Beschermdde stads en dorpsgezichten



■ Beschermd stads- en dorpsgezicht

Dossier: 25-011811/001

Vastgestelde inventarissen



Dossier: 25-011811/001

Detailkaarten vastgestelde inventarissen

Detailkaarten vastgestelde inventaris pagina 1

Vastgestelde inventaris: Archeologische zones



☒ Vastgestelde afgebakende archeologische zone

Vastgestelde inventaris: Bouwkundig erfgoed



☐ Item uit de vastgestelde inventaris bouwkundig erfgoed

Dossier: 25-011811/001

Kuiterlos 4, 9660 Michelbeke

Detailkaarten vastgestelde inventaris pagina 2

Vastgestelde inventaris: Houtige beplanting met erfgoedwaarde

%vastgestelde_inventaris_houtige_beplanting_met_erfgoedwaarde

scale=55%%vastgestelde_inventaris_houtige_beplanting_met_erfgoedwaarde_legend

scale=45%

Vastgestelde inventaris: Historische tuinen en parken



■ Vastgestelde inventaris park en tuin

Dossier: 25-011811/001

Kuiterlos 4, 9660 Michelbeke

Detailkaarten vastgestelde inventaris pagina 3

Vastgestelde inventaris: Relicten landschapsatlas



Single symbol

Dossier: 25-011811/001

Wetenschappelijke inventarissen



Dossier: 25-011811/001

Detailkaarten wetenschappelijke inventarissen

Detailkaarten wetenschappelijke inventarissen pagina 1

Bouwkundige elementen



Archeologische gehelen



Dossier: 25-011811/001

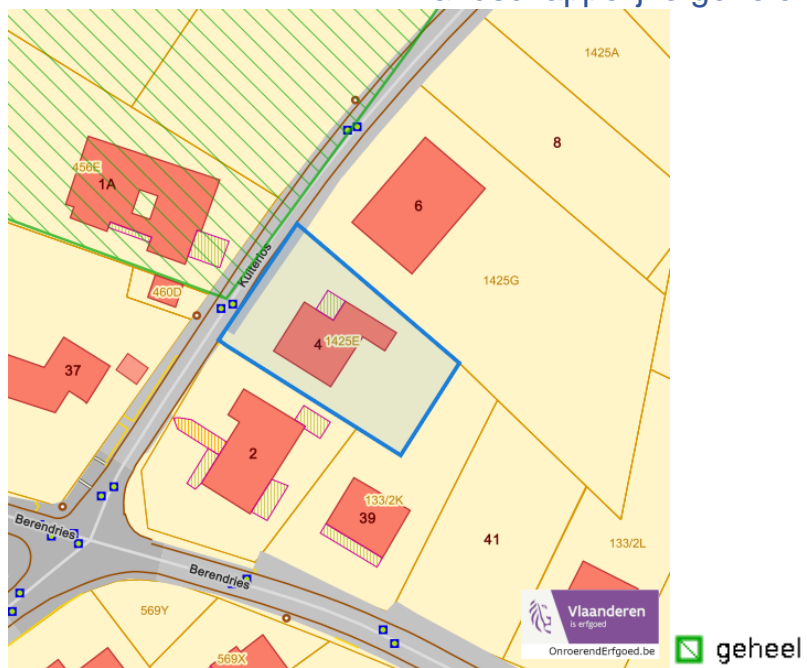
Kuiterlos 4, 9660 Michelbeke

Detailkaarten wetenschappelijke inventarissen pagina 2

Landschappelijke elementen



Landschappelijke gehelen



Dossier: 25-011811/001

Unesco werelderfgoed



Dossier: 25-011811/001

Detailkaarten Unesco werelderfgoed

Unesco: Bufferzones

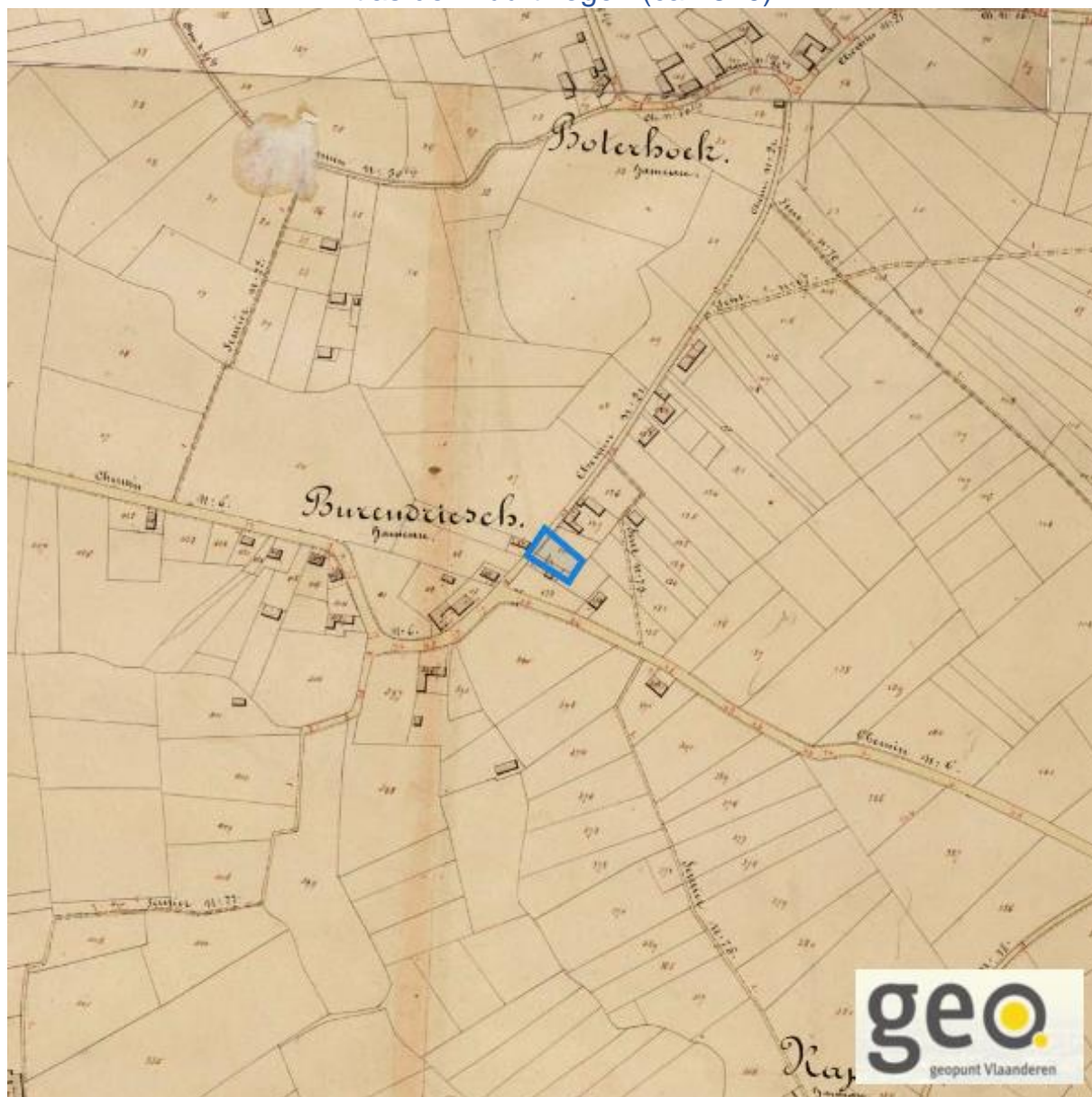


Unesco: Kernzones



Historische kaarten

Atlas der Buurtwegen (ca 1840)



www.geopunt.be

Dossier: 25-011811/001

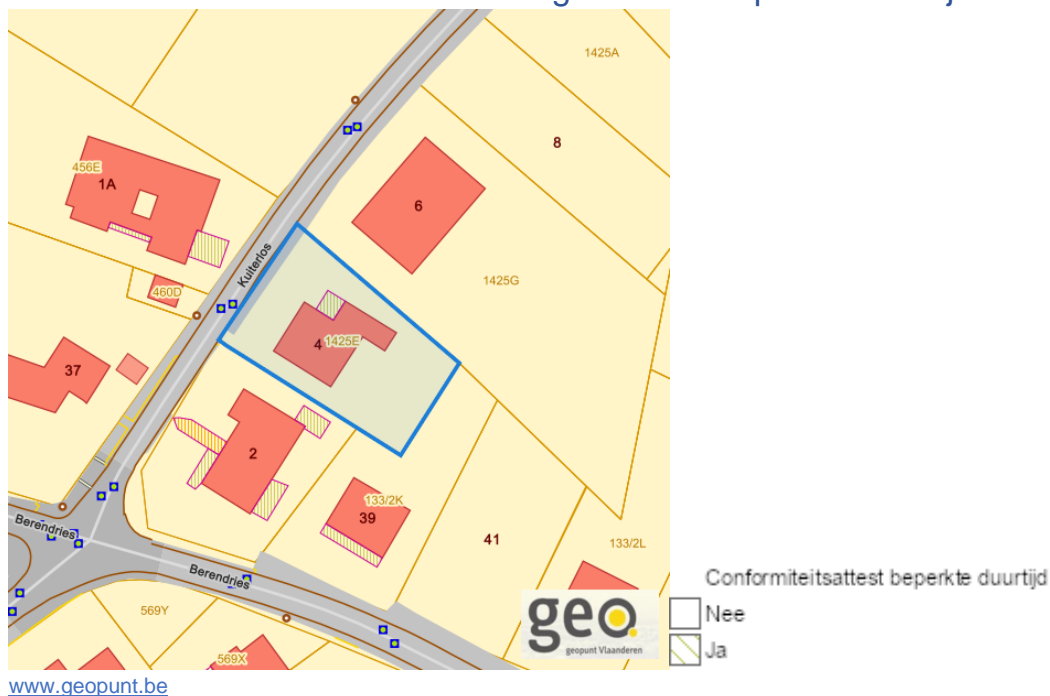
Document: DC à la carte - VLANED - DC
Kaarten: 02/06/2025 - tfaragdverivpws7qwmwpXu8faltvndz0skn051

Wonen

Woningkwaliteit



Conformiteitsattest gemeente beperkte duurtijd



Dossier: 25-011811/001

Kuiterlos 4, 9660 Michelbeke

Conformiteitsattest gemeente verplicht



Dossier: 25-011811/001