

GROOTSCHALIG REFERENTIEBESTAND



BRONNEN
Auteursrecht Informele Vlaanderen
2015-2016



INHOUDSTAFEL

1. Grootchalig Referentiebestand
2. Kadaster
3. Boskartering 1990
4. Bosreferentiekaart 2000
5. Digitale boswijzer Vlaanderen 2021
6. Groenkaart Vlaanderen 2018
7. Natuurbeheerplannen
8. RVV Overstromingsgebieden en oeverzones Integraal Waterbeleid
9. Recht van voorkoop
10. Recht van voorkoop - afbakeningen
11. Luchtfoto Vlaanderen, meest recent - kleur
12. Woningkwaliteit - panden met een herstelvoordring
13. Woningkwaliteit - Vlaamse inventaris van ongeschikte en onbewoonbare woningen
14. Woningkwaliteit - woningen met een conformiteitsattest
15. Inventaris leegstand en/of verwaarlozing van bedrijfsruimte
16. Gebieden van het VEN en het IVON
17. Wateroets - Overstromingsgevoelige gebieden vanuit de zee 2023
18. Wateroets - Overstromingsgevoelige gebieden fluviaal 2023
19. Wateroets - Overstromingsgevoelige gebieden pluviaal 2023
20. Digitale atlas - onbewaare waterlopen en publieke grachten
21. Watergevoelige oppervlaktengebieden
22. Signaalgebieden
23. Risicozones voor overstromingen
24. Recent overstromde gebieden
25. Overstromingsgebieden en oeverzones Integraal Waterbeleid
26. Van nature overstroombare gebieden
27. Grenzen van polders
28. Grenzen van wateringen
29. Grondwaterwingebieden en beschermingszones
30. PFAS
31. Jachtterreinen
32. Bodemonderzoeken en sanering (OVAM)
33. Gewestplan
34. Ruimtelijk uitvoeringsplan
35. Beschermd Onroerend Erfgoed
36. Vastgestelde Inventarissen
37. Unesco Werelderfgoed
38. Plannen
39. Gebieden geen archeologie
40. Wetenschappelijke inventarissen
41. Erfgoedlandschappen
42. Atlas der Buurtwegen

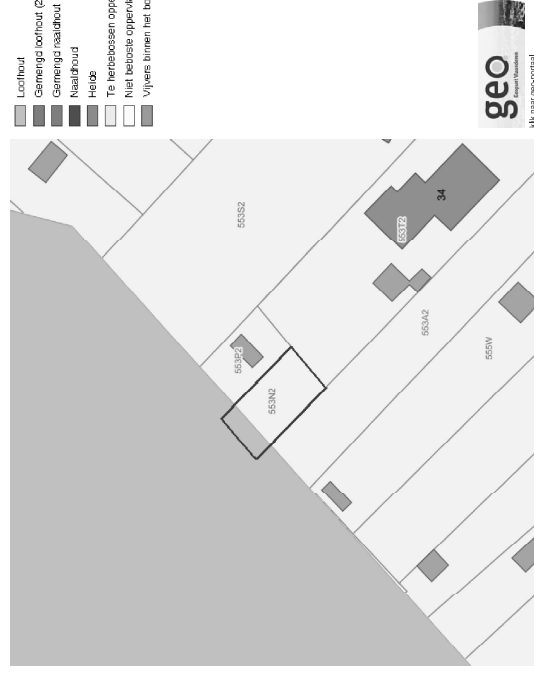
Legende : resultaat in perceel | geen resultaat in perceel

KADASTER



BRONNEN
© (1902-2025) General Administration of the Patrimonial Documentation
WMS CadastreLayers

BOSKARTERING 1990



BRONNEN
Agentschap voor Natuur en Bos
WMS Beskadering 1990

- Loofhout
- Gemengd loofhout (20 - 50% bijmenging naaldfout)
- Gemengd naaldfout (20 - 50% bijmenging loofhout)
- Naaldfout
- Heide
- Te herenbosson oppervlakte
- Niet beboste oppervlakte van het bosnatuain
- Vrijers binnen het bosnatuain



| Boslaag | |
|--|--------------------------------|
| Identificator verschijningsstoestand van objectexemplaar | 204436 |
| Object identificator | 59071 |
| Boomsort | Loofhout - andere of mengingen |
| Ontwikkelingsfase | Ongelijkjarig loofhout |
| Sluitingsgraad | Van 1/3 tot 2/3 |
| Bedrijfsvorm | Hooghout |
| Gemeentecode overeenkomstig het NIS | 71016 |
| Bosclassificatie | Bos |


BRONNEN
Agentschap voor Natuur en Bos
WMS Aantekeningen voor Natuur en Bos
2013 - Bosreferentielaa 2000

- Geen bos
- Bos



BRONNEN
Agentschap voor Natuur en Bos
WMS Aantekeningen voor Natuur en Bos

- Geen classificatie
- Hoog groen
- Laag groen
- Landbouw
- Niet groen



BRONNEN
Agentschap voor Natuur en Bos
Agentschap voor Milieu en Natuur
WFS: Ministerie van Natuur, Milieu en Bos

- Erfgoedsbeheerplan
- Natuurbeheerplan Type 1
- Natuurbeheerplan Type 2
- Natuurbeheerplan Type 3
- Natuurbeheerplan Type 4
- Andere beheerplannen
- Harmonisch Park- en Groenbeheerplan
- Beplant Bosbeheerplan
- Ungebrekt bosbeheerplan
- Beheerplan Militair domein
- Vlaams Natuurreservaat
- Erkend Natuurreservaat
- Aangewezen Bosreservaat
- Erkend Bosreservaat



BRONNEN
Agentschap voor Natuur en Bos
Agentschap voor Milieu en Natuur
WFS: Ministerie van Natuur, Milieu en Bos

□ IWE Overvloed
■ IWE Overstromingsgebied



BRONNEN
Vlaamse Vlaamse
WVS, Schieda, met recht van voorloop



Sinds 1 oktober 2012 is het Harmoniseringsdecreet in werking en moeten aanbestedingen en uitvoeringen via het e-vorkkoopplatform van de VLM worden
Belangrijk: De rangschikking van de begunstigden die een identieke volgorde hebben in onderstaande lijst is willekeurig en doet geen uitspraak over de volgorde van uitvoeren.

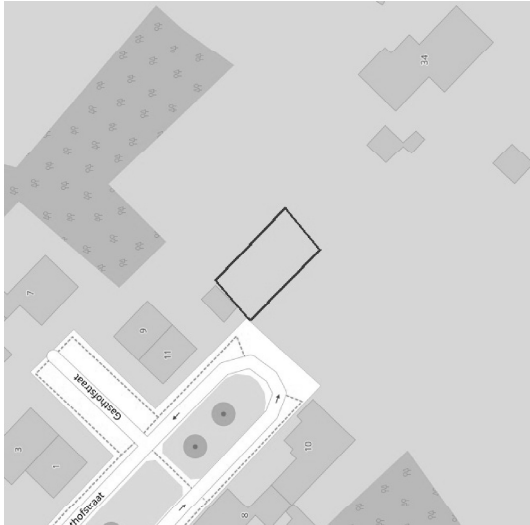
Geen recht van voorloop van toepassing op: 19-02-2025 op het perceel 71303B0553/00N002.

BRONNEN
Vlaamse Vlaamse
WVS, Schieda, met recht van voorloop

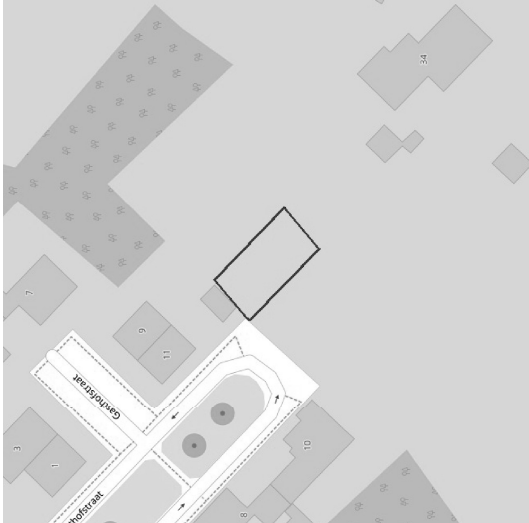


-  RWW Ruimtelijk Uitvoeringsplan
-  RWW Vlaams Ecologisch Netwerk
-  Natuurinrichtingsproject
-  RWW Havengebied
-  RWW Natuurreservaat
-  RWW de Vlaamse Waterweg nv
-  RWW Bijkomende gebieden Vlaamse Watercode
-  RWW Landinrichtingsplan en inrichtingsnota
-  RWW Ruilverkaveling uit kracht van wet
-  RWW Ruilverkaveling grote infrastructuurwerken



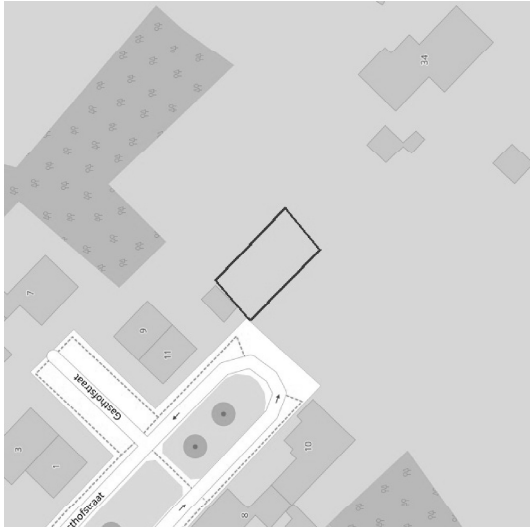


BRONNEN
Woningkwaliteit
Panden met een herstellingsvordering



BRONNEN
Woningkwaliteit
Vlaamse inventaris van ongeschikte en onbewoonbare woningen





BRONNEN
Wonen > Informatie
Woningen met een conformiteitsattest via SDP-service Dashboard



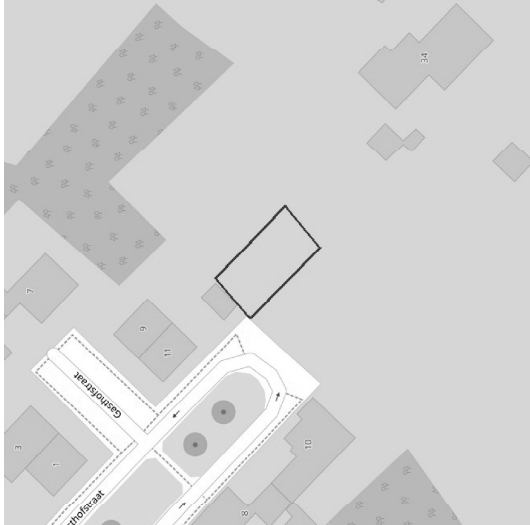
BRONNEN
Wonen > Overheid > Onderzoek
Woning- en bedrijfsruimte
WVS: Monitor de Pollen Overheid Service

■ Leegstand en/of verwaarlozing

GEBIEDEN VAN HET VEN EN HET IVON



- Grote Eenheid Natuur
- Grote Eenheid Natuur in ontwikkeling
- Natuurverkningsgebied



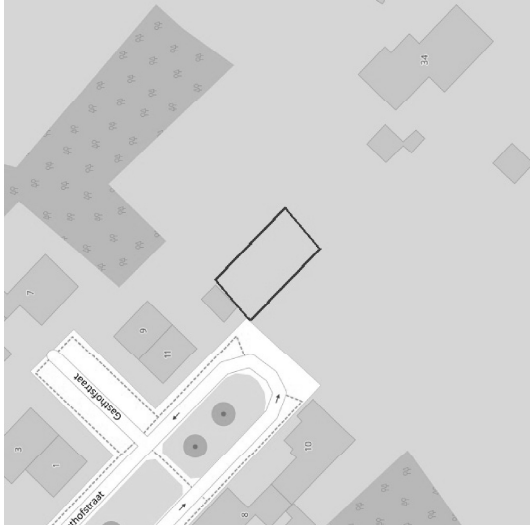
BRONNEN
Agentschap voor Natuur en Bos, OpenStadsMap
WFS: Natuur, Gebieden, Ontwikkeling
WFS: Natuur, Gebieden, Ontwikkeling



WATERTOETS - OVERSTROMINGSGEVOELIGE GEBIEDEN VANUIT DE ZEE 2023



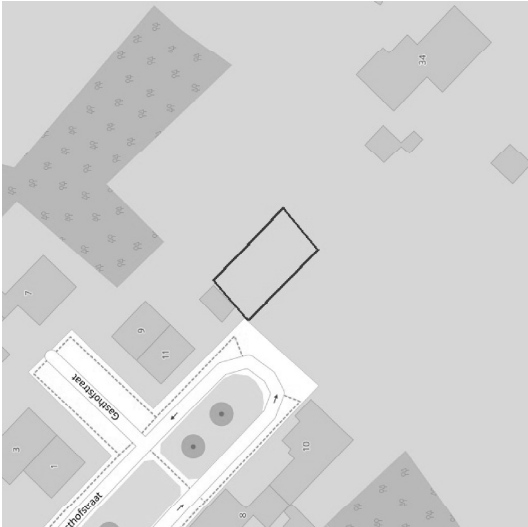
- Kleine kans op overstromingen onder klimaatverandering
- Kleine kans op overstromingen
- Middelgrote kans op overstromingen



BRONNEN
Vlaamse Milieumaatshappij, OpenStadsMap
WFS: Natuur, Gebieden, Ontwikkeling
WFS: Natuur, Gebieden, Ontwikkeling



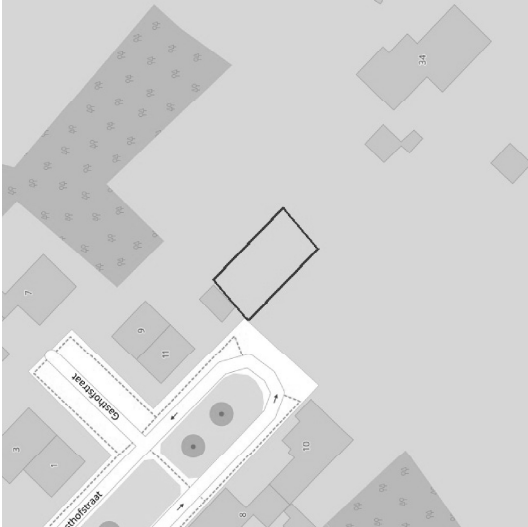
- Kleine kans op overstromingen onder klimaatverandering
- Kleine kans op overstromingen
- Middelijke kans op overstromingen



BRONNEN
Vlaamse Milieumaatshappij, OpenStadsatlas
Waterschap De Oosterschelde, 2023



- Kleine kans op overstromingen onder klimaatverandering
- Kleine kans op overstromingen
- Middelijke kans op overstromingen



BRONNEN
Vlaamse Milieumaatshappij, OpenStadsatlas
Waterschap De Oosterschelde, 2023





- Onbevaarbaar cat. 1
- Onbevaarbaar cat. 2
- Onbevaarbaar cat. 3
- Publieke gracht

☐ 'Watergevellige openruimtegebieden'

[Klik naar geo-portal](#)

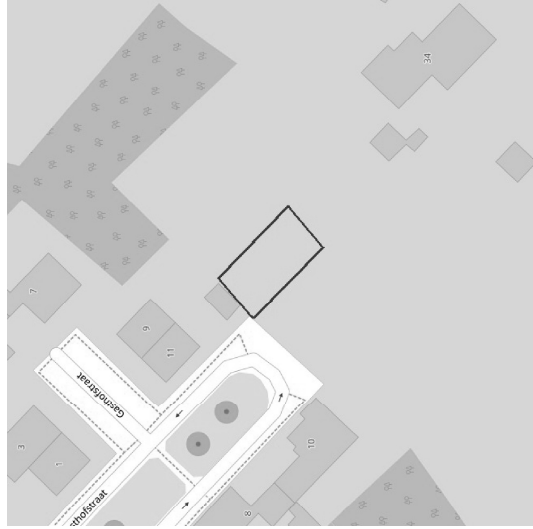
geo
EenquartVandaag

[kijk naar geo-portal](#)

BRONNEN
 Vlaamse Milieumaatschappij, OpenStreetMap
 WMS Digitale atlas - onbevaarbare waterlopen en publieke grachten

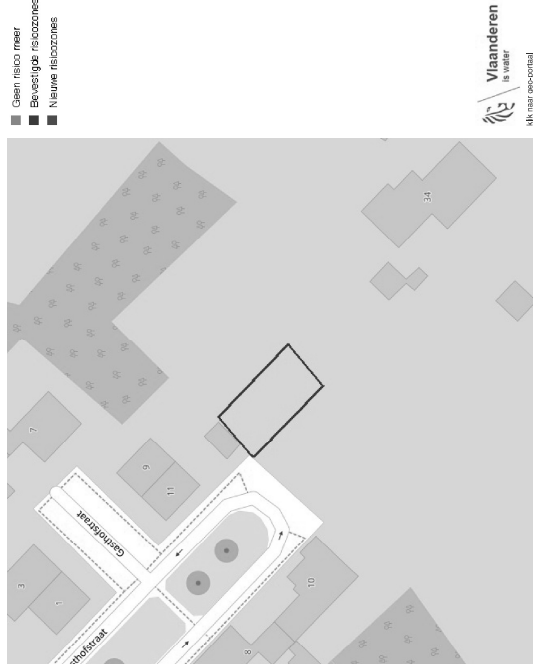
BRONNEN
Vlaamse Overheid, Departement Omgeving, Vlaams Planbureau voor Omgeving
WMS DSI - Waterkwantiteitsopenruimtegebieden - Continuïteit

SIGNAALGEBIEDEN



BRONNEN
Vlaamse Milieumaatregelen / OperStreefMap
2020-2021

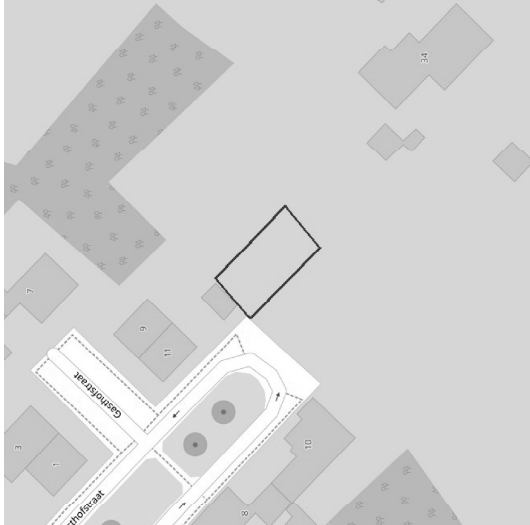
RISICOZONES VOOR OVERSTROMINGEN



BRONNEN
Departement Mobiliteit en Openbare Werken, afdeling Waterbouwkunde Laboratorium en Vlaamse Milieumaatregelen - stelling Operational Waarschuwings-OperStreefMap
2020-2021

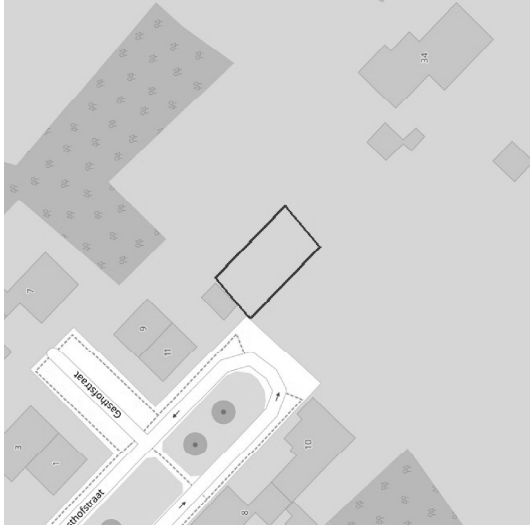


RECENT OVERSTROOMDE GEBIEDEN



BRONNEN
Vlaamse Milieusubsidië
Vlaamse Milieusubsidië
Vlaamse Milieusubsidië
Vlaamse Milieusubsidië

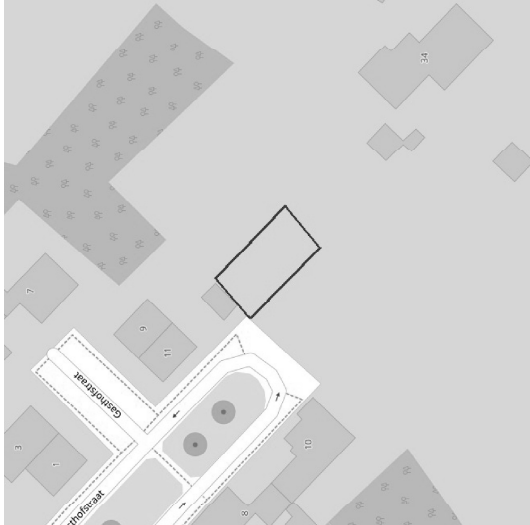
OVERSTROMINGSGEBIEDEN EN OEVERZONES INTEGRAAL WATERBELEID



BRONNEN
Vlaamse Milieusubsidië
Vlaamse Milieusubsidië
Vlaamse Milieusubsidië
Vlaamse Milieusubsidië

VAN NATURE OVERSTROOMBARE GEBIEDEN

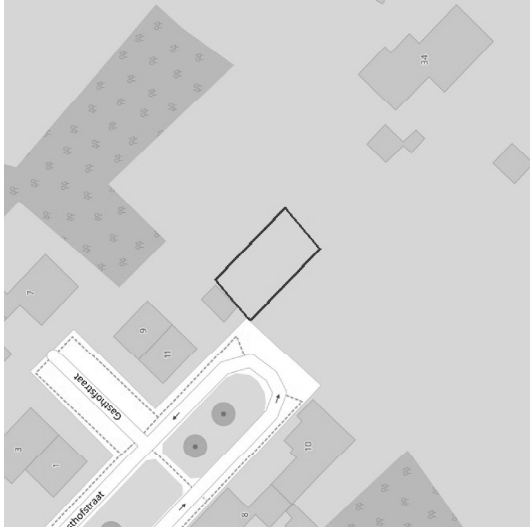
- Waterloop
- Waterloop / Modder
- Afstromend water
- Rivier
- Zee



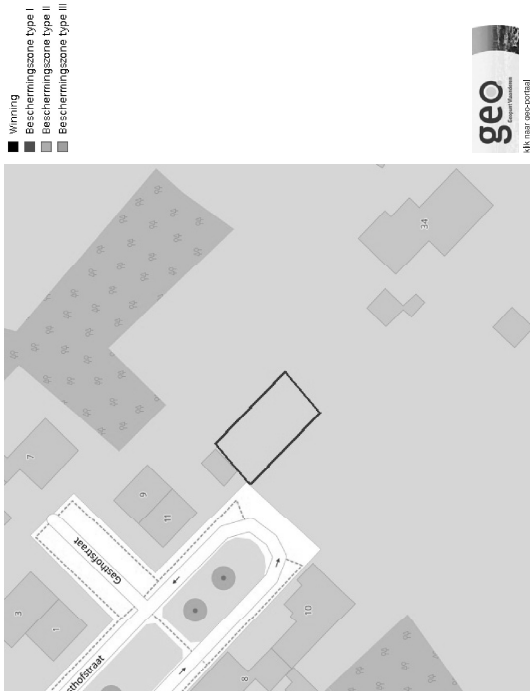
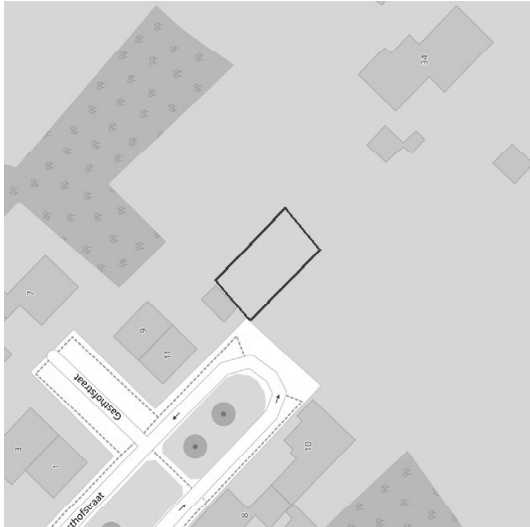
| Van nature overstroombare gebieden | |
|--|--|
| Object identifier | 48208 |
| Identifier verscriptionstoestand van exemplaar | 48208 |
| Oorzaak van de (historische) overstromingen | Q |
| Onschrijving oorzaak van de (historische) overstromingen | Van nature niet overstroombaar |
| Herkomst | Vertaling van bodemaanlegende (code B) |
| Datum opname in NOG-bestand of laatste correctie | 10/11/2000 |
| Naam van het primair hydrografisch bekken | Demerbekken |
| Stroomgebied van het primair hydrografisch bekken | Schelde |

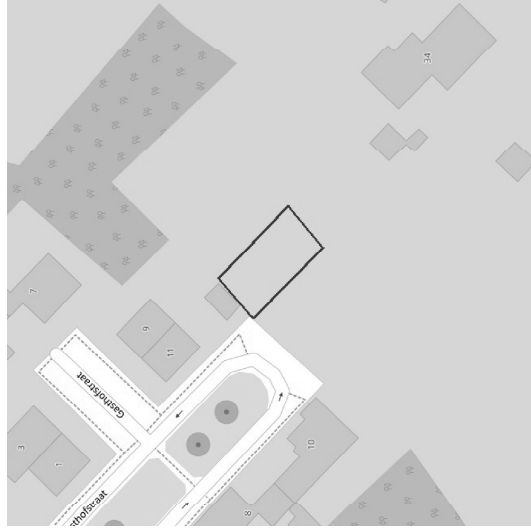
BRONNEN
Vlaamse Milieumaatshappi - afdeling Operationeel Waardheer, OpenStreetMap
WMS Vlaamse Milieumaatshappi
WMS Vlaamse Milieumaatshappi - afdeling Operationeel Waardheer, OpenStreetMap

GRENZEN VAN POLDERS




BRONNEN
Vlaamse Milieumaatshappi - afdeling Operationeel Waardheer, OpenStreetMap
WMS Vlaamse Milieumaatshappi
WMS Vlaamse Milieumaatshappi - afdeling Operationeel Waardheer, OpenStreetMap





BRONNEN
Opdrachten (Buitenspel Activiteitsmaatschappij) (C/AAL), Agentschap Zorg en Gezondheid
Middelpunten nu regist zones (PFAS)
Middelpunten nu regist zones (PFAS)
Inventaris brandweer(water)terreinen en incidenten (PFAS)

Databank
Ondergrond
Vlaanderen
MILIEU PFAS-inventaris



BRONNEN
Opdrachten (Buitenspel Activiteitsmaatschappij) (C/AAL), Agentschap Zorg en Gezondheid
Middelpunten nu regist zones (PFAS)
Middelpunten nu regist zones (PFAS)
Inventaris brandweer(water)terreinen en incidenten (PFAS)

Databank
Ondergrond
Vlaanderen
MILIEU PFAS-inventaris




BRONNEN
Agentschap Informatie Vlaanderen
MILIEU PFAS-inventaris

geo
MILIEU PFAS-inventaris



BRONNEN
Gedownloade Afdrukken van de kaart voor het Vlaamse Gewest
WFS: Ministerie Publieke Werken, Vlaamse Gewest
WFS: Ministerie Publieke Werken, Vlaamse Gewest



| | |
|--|---|
| Gewestplan | |
| Identificatie | 1263706c-3d07-4e1a-bc31-be9908b179b |
| Dossier type | GWP |
| Unieke identificatienummer | GWP_02000_222_00019_00001 |
| Naam | origineel gewestplan Hasselt - Genk |
| Fase | BG ; Besluit tot goedkeuring |
| Deedgednummer | 19 |
| Identificatienummer van de objectgerichte voorschrifttekst | GWP_02000_222_00019_00001_00_0100 |
| Naam van het stedenbouwkundig voorschrift | woongebieden |
| Identificatienummer van de objectgerichte voorschrifttekst | https://download.dsi.omgeving.vlaanderen.be/bevsl/omo/dsi/sukonderdeel/GWP_02000_222_00019_00001.BG.1.Dossierstuk.SV.1_1 fase1a.html |
| Fichielink | https://dsi.omgeving.vlaanderen.be/fiche-detail/938a194-217-4e32-b671-9b88442636ad |
| De categorie van gebieds aanduiding | WON |
| Legende | 0100 |
| Ondergrond | TOPO |
| Datum van opmaak van de ondergrond | 01/01/1971 |
| Fasedatum | 03/04/1979 |
| Datum van verschijning in Belgisch Staatsblad | 23/05/1979 |

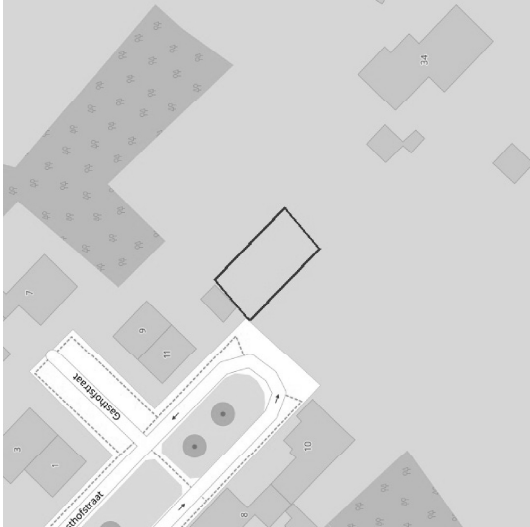
BRONNEN
Gedownloade Afdrukken van de kaart voor het Vlaamse Gewest
WFS: Ministerie Publieke Werken, Vlaamse Gewest
WFS: Ministerie Publieke Werken, Vlaamse Gewest



| Gewestelijk Ruimtelijk Uitvoeringsplan | |
|--|---|
| Identificator | d1327388-900f-4e6f-a805-7d31bd19b900 |
| Identificatienummer van het plan, uniek in Vlaanderen | RUP_02000_212_00209_00001 |
| Dossier type | gewRUP |
| Fase | NA : Nattraject |
| Fasodatum | 20/06/2014 |
| Deelgebiednummer | 0 |
| Identificatienummer stedenbouwkundig voorschrift | RUP_02000_212_00209_00001_Art_0.1_BG |
| Nummer van het stedenbouwkundige voorschrift | Art. 0.1 |
| Naam van het stedenbouwkundig voorschrift | Afbakeningslijn regionaalstedelijk gebied Hasselt – Genk |
| Legende | 00103_00 |
| Ondergrond | GRB |
| Datum van opmaak van de ondergrond | 20/06/2014 |
| Identificatienummer van de objectgerichte voorschrifttekst | https://download.dsi.orgamvino.vlaanderen.be/box/Lomou/dsi/stukonderdelen/RUP_02000_212_00209_00001_NA.4.Dossierstuk.SV.1_1_figuur=5 |
| FicheLink | https://dsi.orgamvino.vlaanderen.be/fiche-detail/31934402-4692-4404-a2ba-3b686416865528 |

BRONNEN
Kantoor Overheids Planningsdienst, Vlaamse Planbureau voor Ontwikkeling
WMS Vlaamse Overheids Planningsdienst
WFS Vlaamse Overheids Planningsdienst

Cultuurhistorische landschappen / archeologische sites / stads- en dorpsgezichten / monumenten en overgangszones

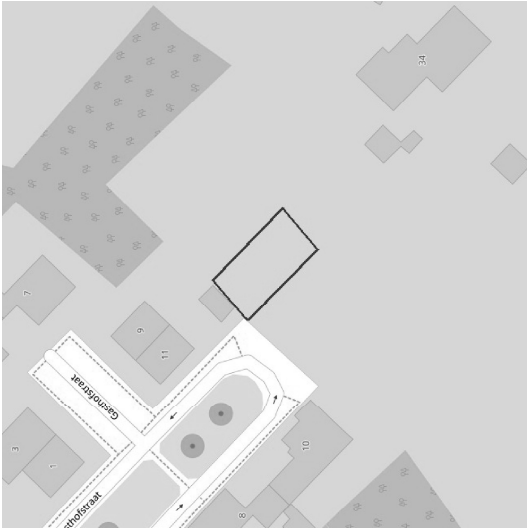


BRONNEN
Kantoor Overheids Planningsdienst, Vlaamse Planbureau voor Ontwikkeling
WMS Vlaamse Overheids Planningsdienst
WFS Vlaamse Overheids Planningsdienst

VASTGESTELDE INVENTARISSEN

Vastgestelde inventarissen / landschapsatlas / historische tuinen en parken / houtige beplantingen / archeologische zones / bouwkundig erfgoed

- ☐ Landschapsatlas
- ☒ Historische tuinen en parken
- ☒ Houtige beplantingen
- ☒ Archeologische zones
- ☐ Bouwkundig erfgoed

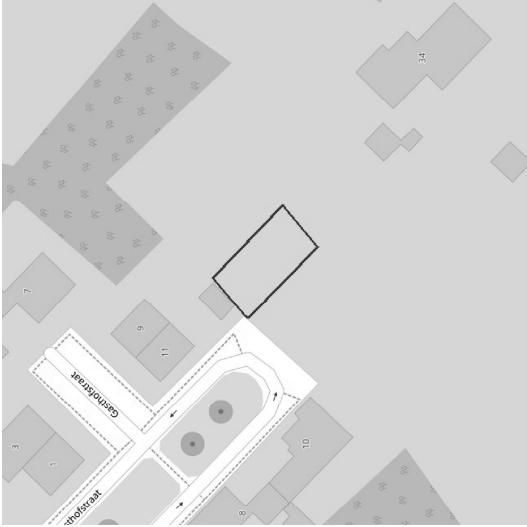


Bronnen:
Basisatlas Vlaanderen
WMS: Vlaanderen Overheid - Agentschap Omgeving (© Data data is eigendom van Agentschap Omgeving (Eigend))
WMS: Vlaanderen Overheid - Agentschap Omgeving (© Data data is eigendom van Agentschap Omgeving (Eigend))
WMS: Vlaanderen Overheid - Agentschap Omgeving (© Data data is eigendom van Agentschap Omgeving (Eigend))

UNESCO WERELDERFGOED

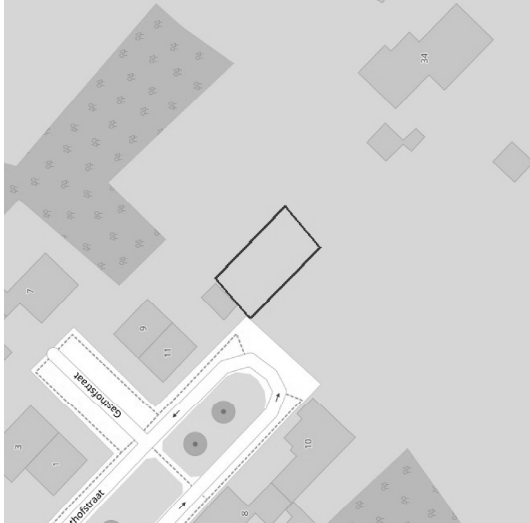
Kernzones en bufferzones

- ☐ Kernzones
- ☐ Bufferzones



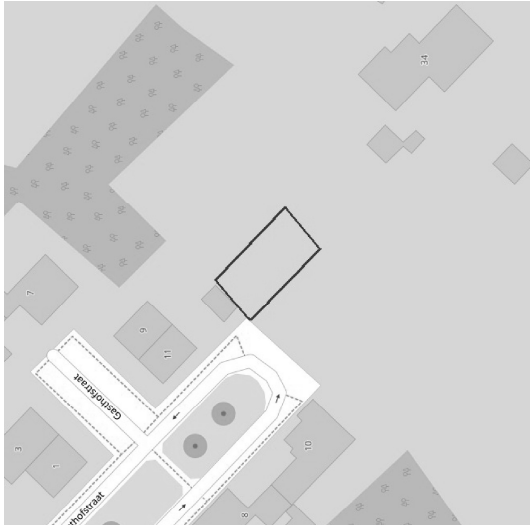
Bronnen:
Basisatlas Vlaanderen
WMS: Vlaanderen Overheid - Agentschap Omgeving (© Data data is eigendom van Agentschap Omgeving (Eigend))
WMS: Vlaanderen Overheid - Agentschap Omgeving (© Data data is eigendom van Agentschap Omgeving (Eigend))
WMS: Vlaanderen Overheid - Agentschap Omgeving (© Data data is eigendom van Agentschap Omgeving (Eigend))

- ☒ Beleidsplannen
- ☐ Ondergrondsgedrohtplannen



BRONNEN
OpenStreetMap, Vlaamse Overheid - Agentschap Onroerend Erfgoed (© Data data is eigendom van Agentschap Onroerend Erfgoed)
© Vlaamse Overheid - Agentschap Onroerend Erfgoed
WFS: Agentschap Onroerend Erfgoed, P-afbeelding, Download Service

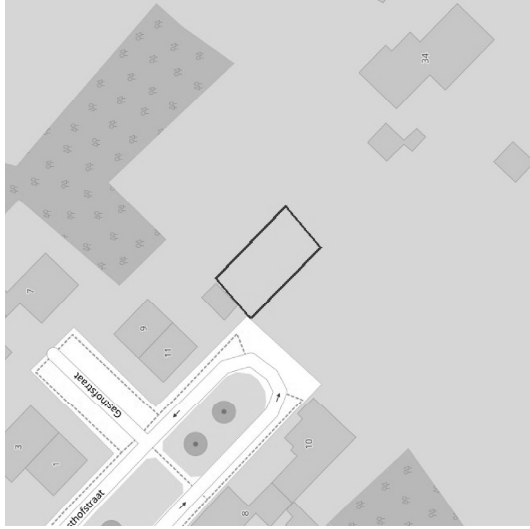
- ☐ Gebieden geen archeologie - gemeentelijk
- ☒ Gebieden geen archeologie - gemeentelijk



BRONNEN
OpenStreetMap, Vlaamse Overheid - Agentschap Onroerend Erfgoed (© Data data is eigendom van Agentschap Onroerend Erfgoed)
© Vlaamse Overheid - Agentschap Onroerend Erfgoed
WFS: Agentschap Onroerend Erfgoed, P-afbeelding, Download Service

WETENSCHAPPELJKE INVENTARISSEN

Bouwkundig, archeologisch en landschappelijk waardevol onroerend erfgoed



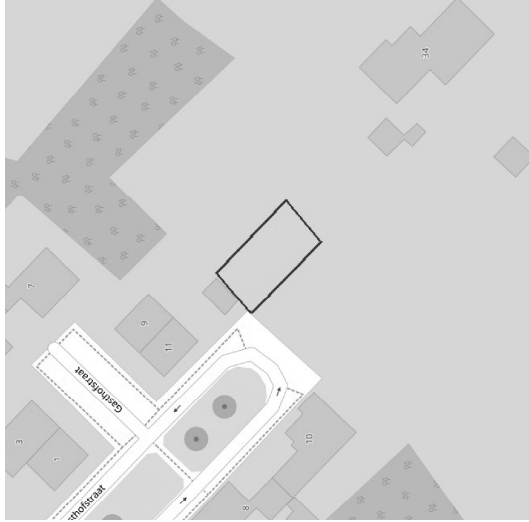
- ☒ Archeologisch erfgoed - gebouwen
- ☒ Bouwkundig erfgoed - elementen
- ☒ Landschappelijk erfgoed - elementen
- ☒ Landschappelijk erfgoed - gebieden



Bronnen:
OpenStreeklaps - Vlaamse Overheid - Agentschap Onroerend Erfgoed (© Data data is eigendom van Agentschap Onroerend Erfgoed)
WMS - Vlaamse Overheid - Agentschap Onroerend Erfgoed
WFS - Vlaamse Overheid - Agentschap Onroerend Erfgoed

ERFGOEDLANDSCHAPPEN

☐ Erfgoedlandschappen (indicatief)



Bronnen:
OpenStreeklaps - Vlaamse Overheid - Agentschap Onroerend Erfgoed (© Data data is eigendom van Agentschap Onroerend Erfgoed)
WMS - Vlaamse Overheid - Agentschap Onroerend Erfgoed
WFS - Vlaamse Overheid - Agentschap Onroerend Erfgoed

