

# DC à la carte



---

*Heideblik 5, 1755 Leerbeek*  
*23042A0159/00D000*

---

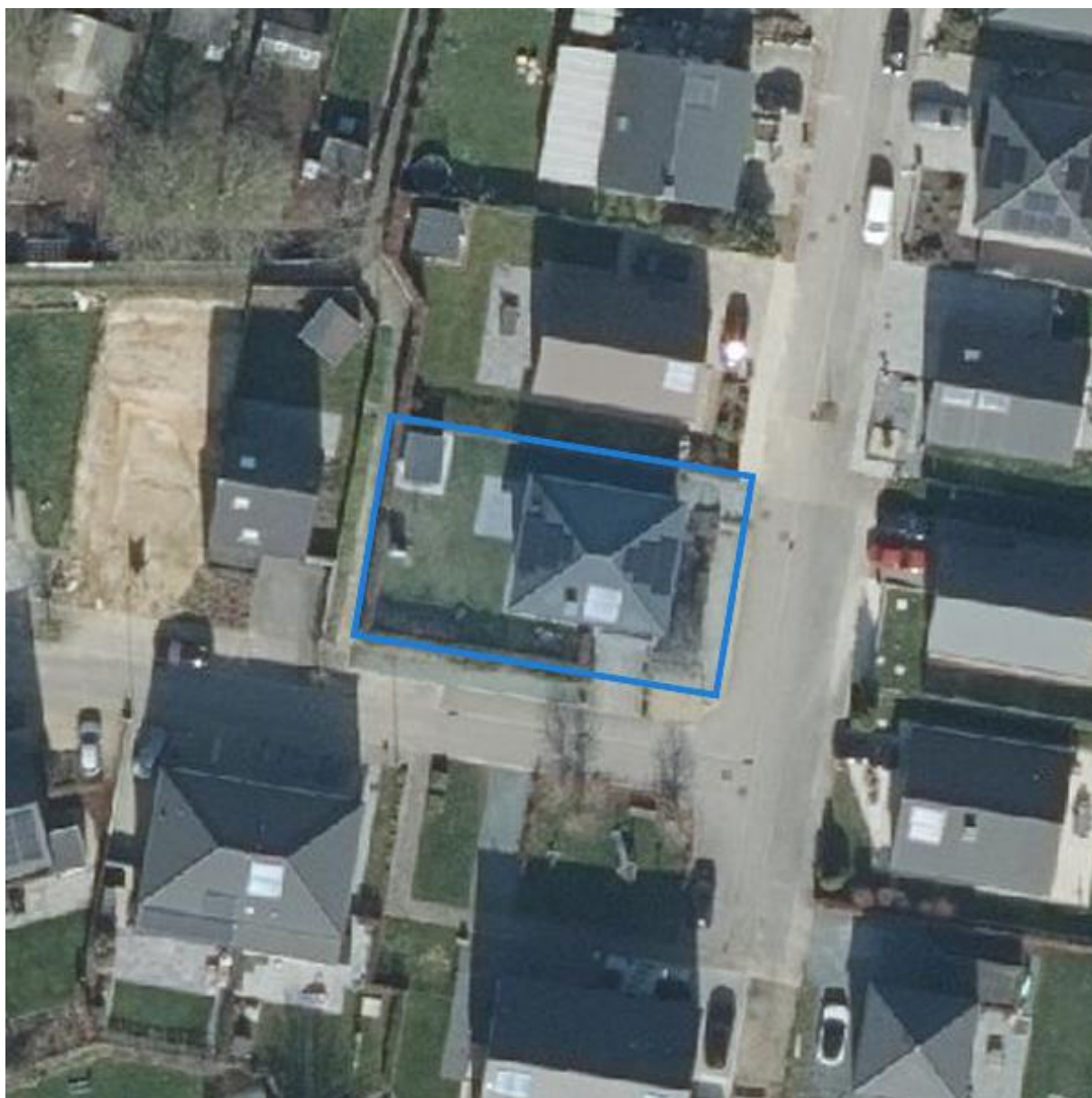
[Locatie](#)  
[Omgeving](#)  
[Kadaster](#)  
[Gewestplan](#)  
[Water](#)  
[Natuur](#)  
[Recht van voorkoop](#)  
[Beschermd onroerend erfgoed](#)  
[Vastgestelde inventarissen](#)  
[Wetenschappelijke inventarissen](#)  
[Unesco werelderfgoed](#)  
[Historische kaarten](#)  
[Wonen](#)

Dossier: 25-00-0814/002

---

*Locatie*

---

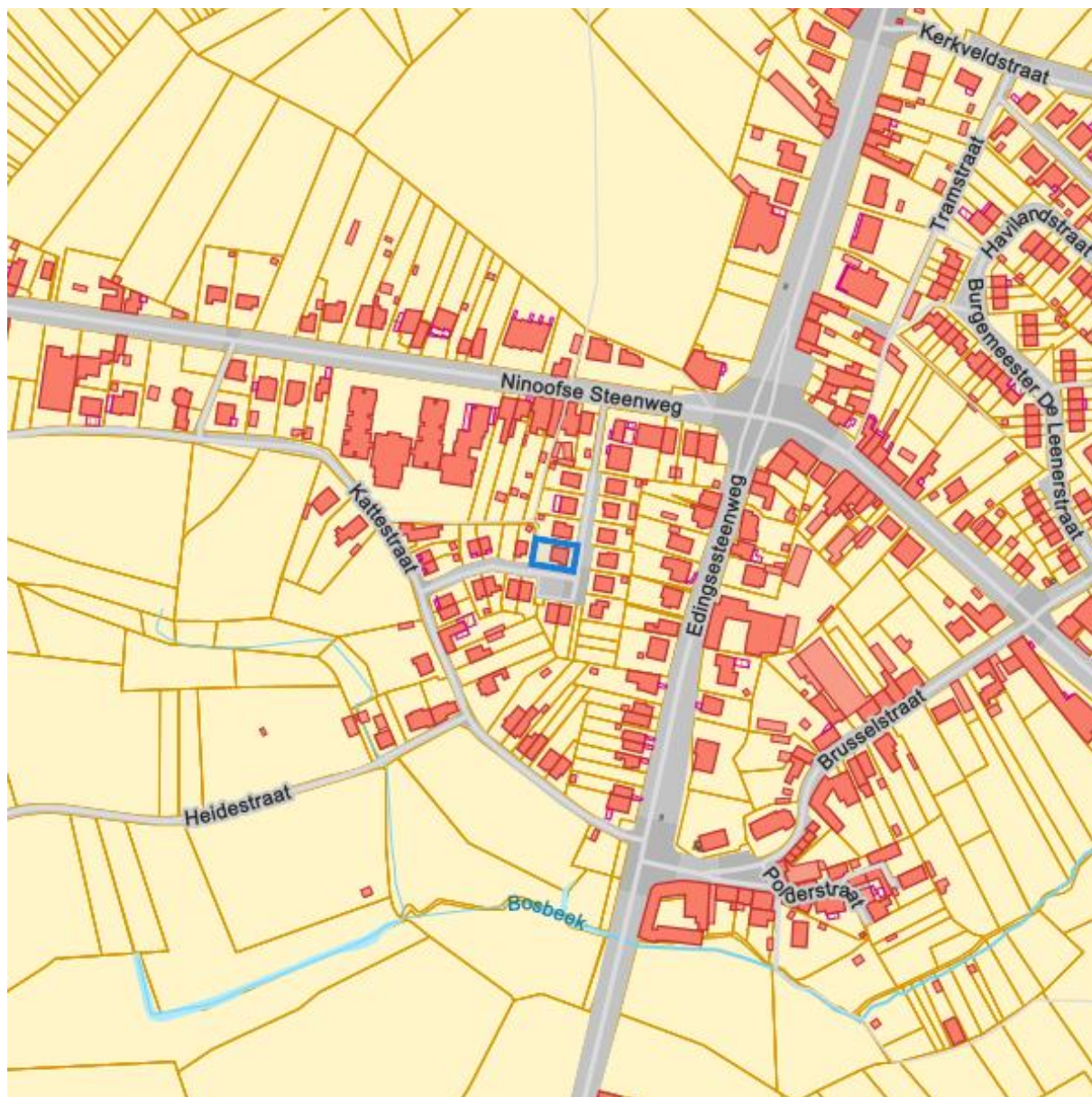


Dossier: 25-00-0814/002

---

*Omgeving*

---



Dossier: 25-00-0814/002

## Kadaster

## Meest recente toestand



[eservices.minfin.fgov.be](https://eservices.minfin.fgov.be)

Dossier: 25-00-0814/002



## Fiscale toestand




[eservices.minfin.fgov.be](http://eservices.minfin.fgov.be)

---

*Gewestplan*

---



[www.geopunt.be](http://www.geopunt.be)

Gewestplan legende

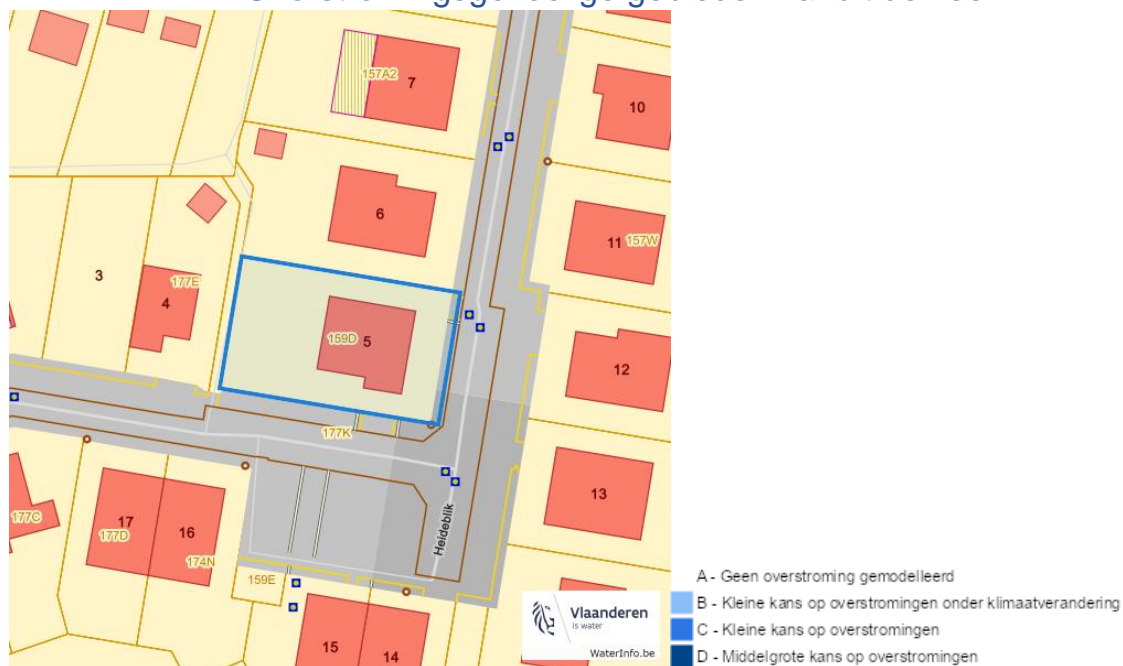
Dossier: 25-00-0814/002

## Overstromingsgevoelige gebieden pluviaal (door hevige neerslag)

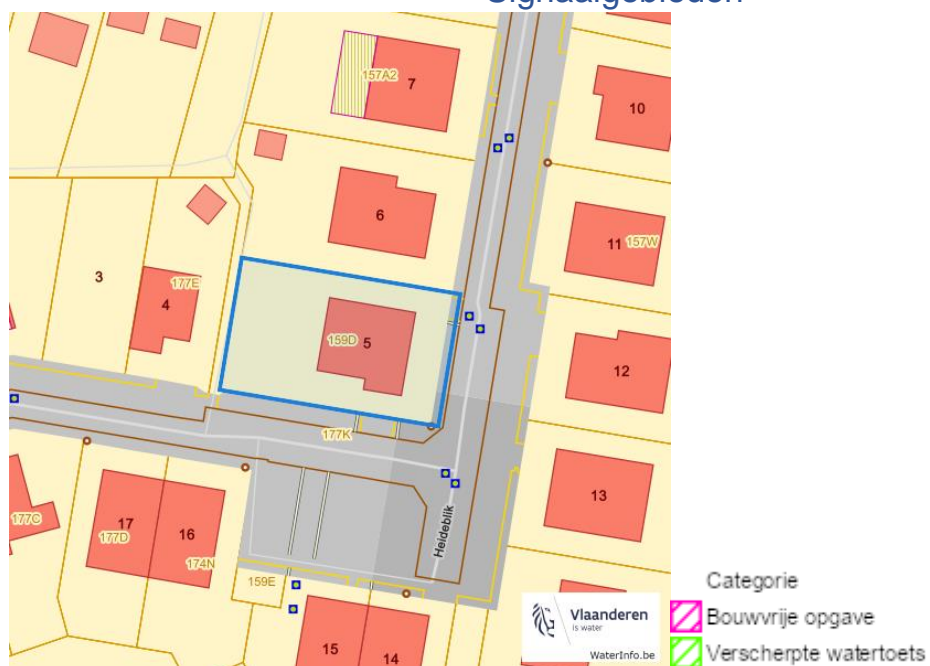


Heideblik 5, 1755 Leerbeek

### Overstromingsgevoelige gebieden vanuit de zee



### Signaalgebieden

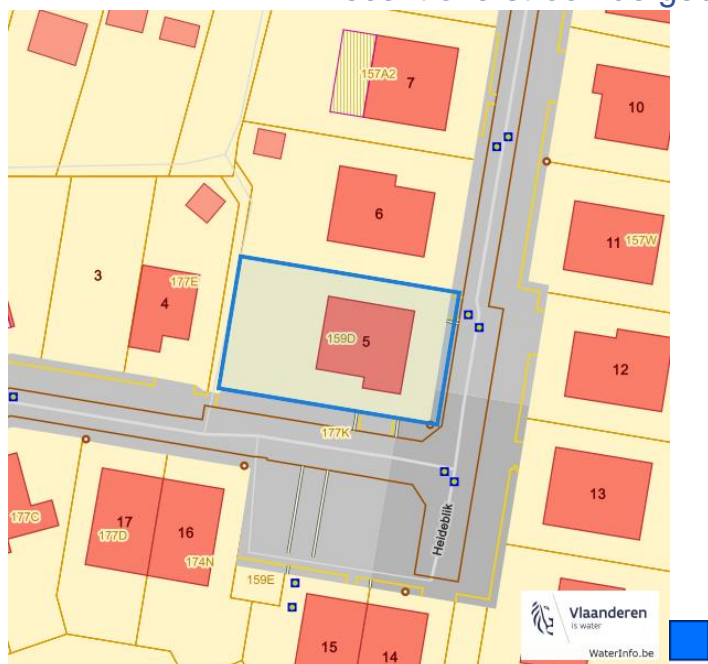


Dossier: 25-00-0814/002

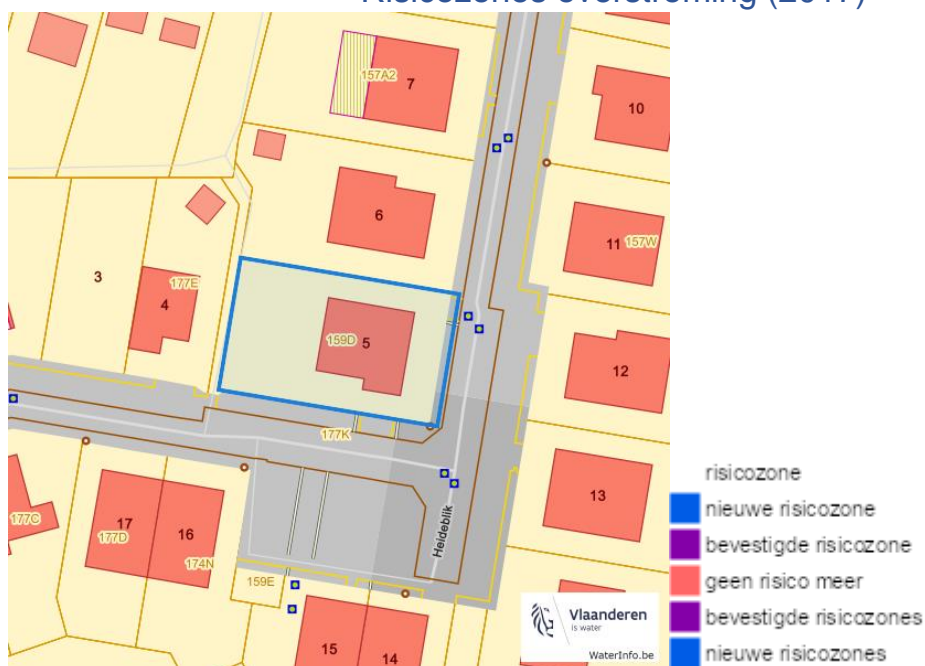


Heideblik 5, 1755 Leerbeek

### Recent overstroomde gebieden (2017)

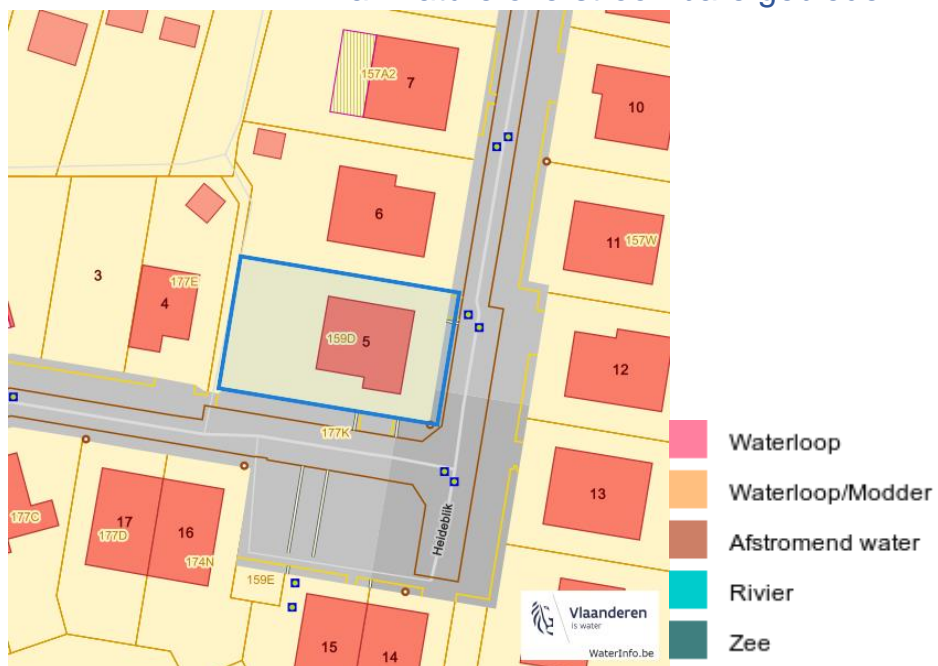


### Risicozones overstrooming (2017)



Dossier: 25-00-0814/002

## Van nature overstroombare gebieden



## Watergevoelige openruimtegebieden

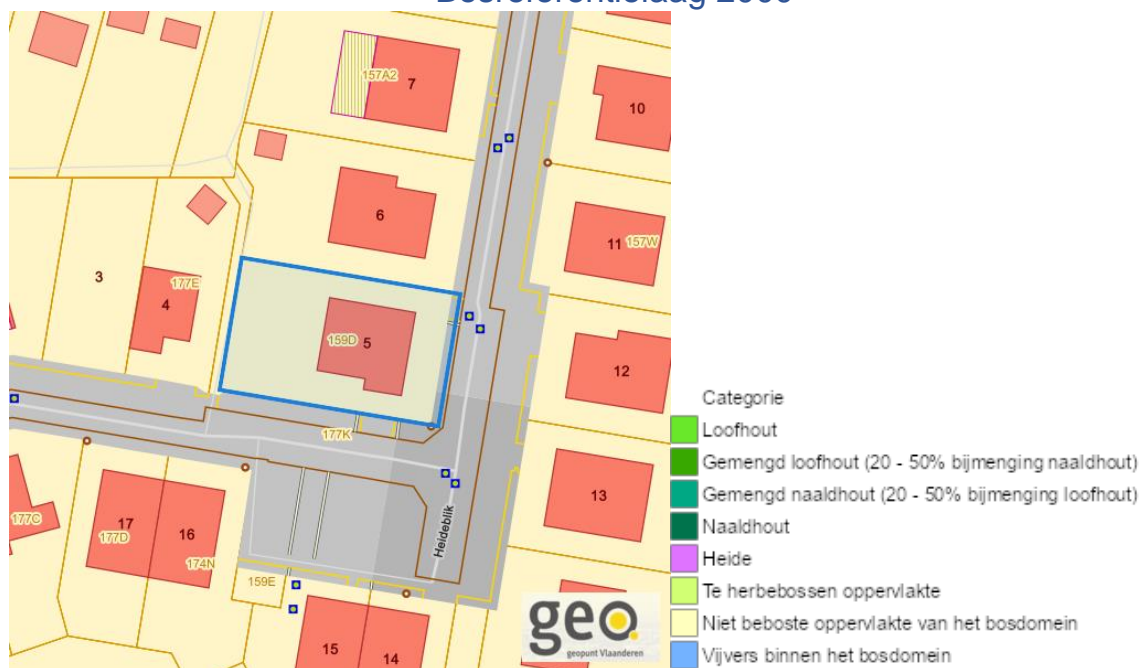


---

*Natuur*


---

## Bosreferentielaag 2000



## Groenkaart Vlaanderen (2021)



## Boskartering 1990



[www.geopunt.be](http://www.geopunt.be)

## Digitale boswijzer 2021



[www.geopunt.be](http://www.geopunt.be)



Heideblik 5, 1755 Leerbeek

### Digitale boswijzer 2018



### Digitale boswijzer 2015



Dossier: 25-00-0814/002

Heideblik 5, 1755 Leerbeek

### Digitale boswijzer 2012



### Digitale boswijzer 2009

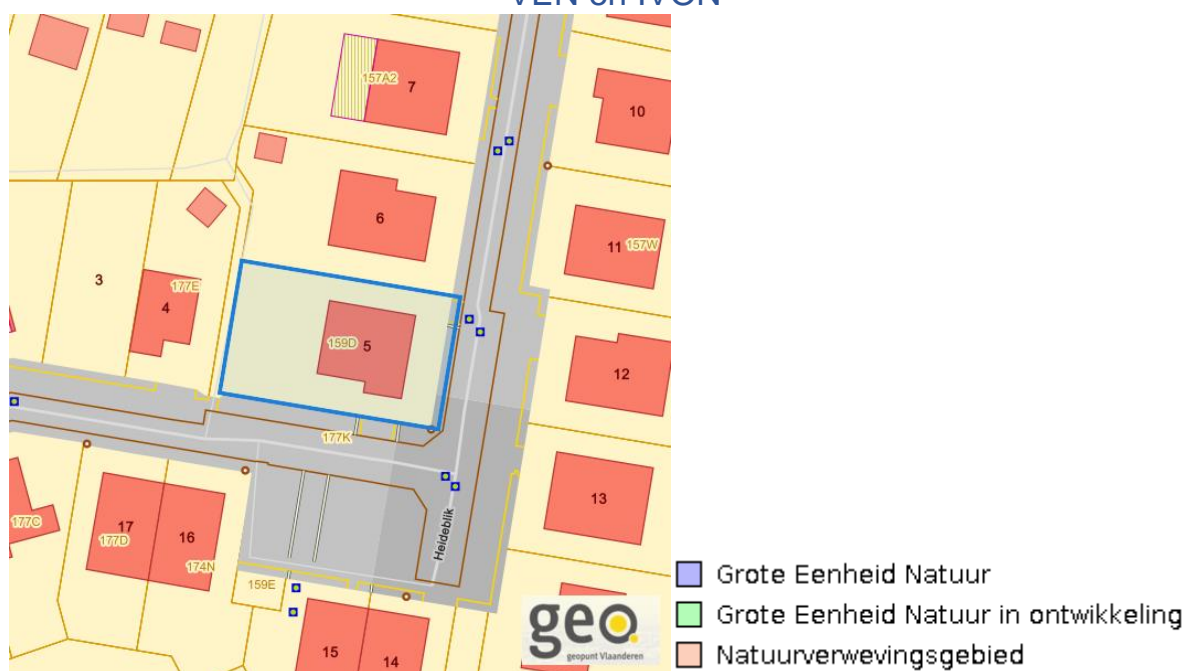


Dossier: 25-00-0814/002

## PFAS



## VEN en IVON



[www.geopunt.be](http://www.geopunt.be)

## Jachtterreinen

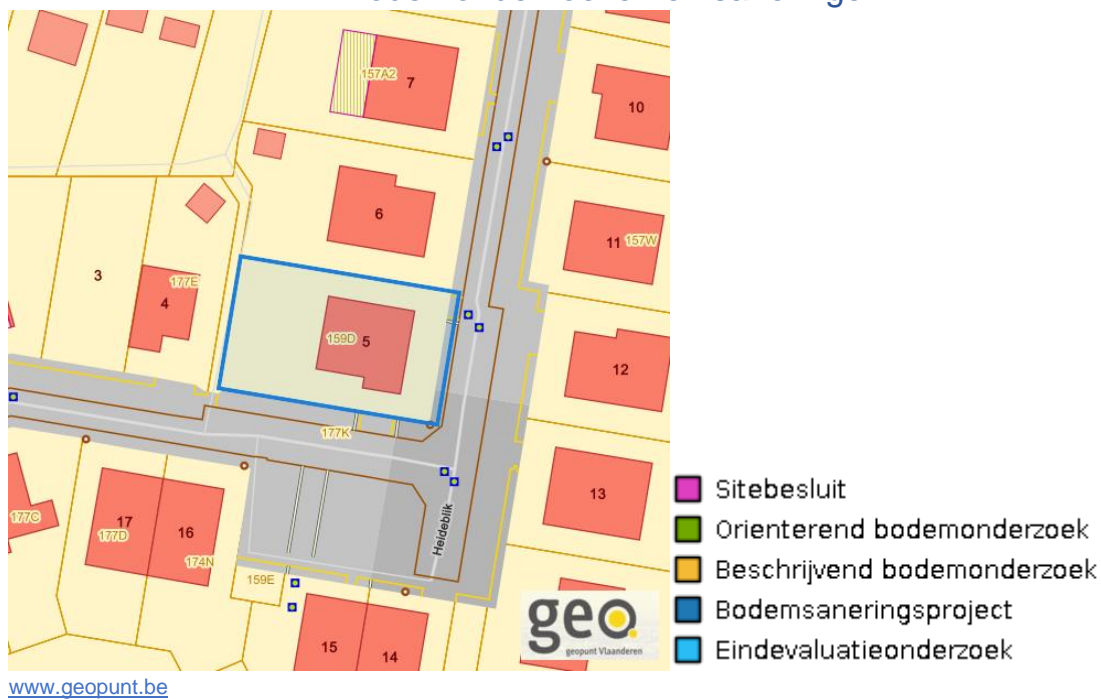


## Natuurbeheerplannen





## Bodemonderzoeken en saneringen



---

*Recht van voorkoop*

---

Vlaams voorkooprecht



[www.geopunt.be](http://www.geopunt.be)

Recht van voorkoop afbakeningen



[www.geopunt.be](http://www.geopunt.be)

Dossier: 25-00-0814/002

---

*Detailkaarten recht van voorkoop*

---

Detailkaarten recht van voorkoop pagina 1

**Rvv: Ruimtelijke ordening**[www.geopunt.be](http://www.geopunt.be)

Dossier: 25-00-0814/002

Heideblik 5, 1755 Leerbeek

Detailkaarten recht van voorkoop pagina 2

### Rvv: Ruilverkaveling



### Rvv: Havengebieden



Dossier: 25-00-0814/002



Heideblik 5, 1755 Leerbeek

Detailkaarten recht van voorkoop pagina 3

### Rvv: de Vlaamse waterweg



### Rvv: Complexe Projecten



Dossier: 25-00-0814/002

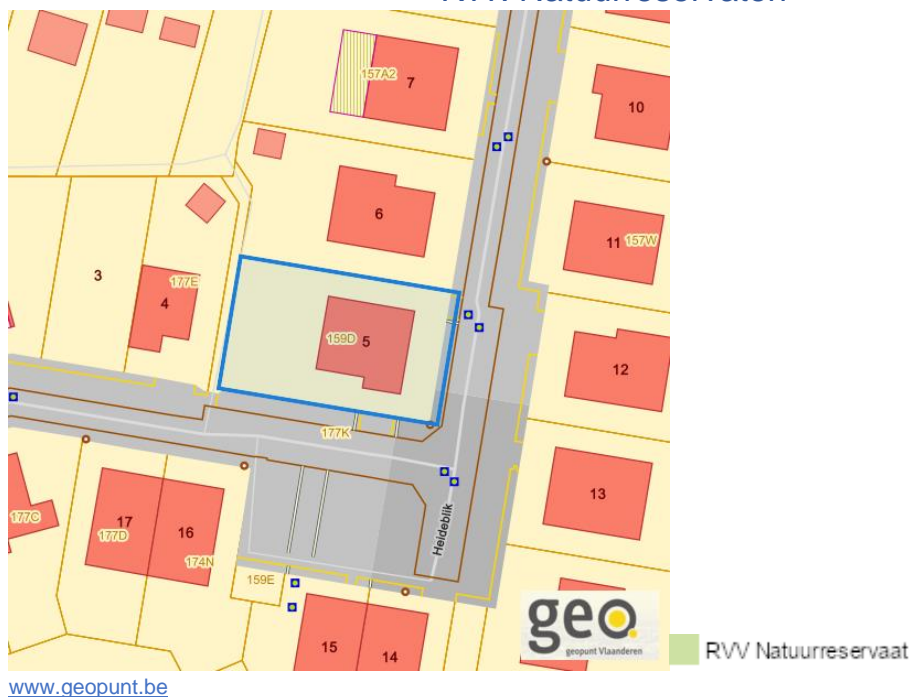
Heideblik 5, 1755 Leerbeek

Detailkaarten recht van voorkoop pagina 4

### Rvv: Oeverzones en overstromingsgebieden



### Rvv: Natuurreservaten



Dossier: 25-00-0814/002

Heideblik 5, 1755 Leerbeek

Detailkaarten recht van voorloop pagina 5

### Rvv: Landinrichtingsplan en inrichtingsnota



### Rvv: Natuurinrichtingsprojecten



Dossier: 25-00-0814/002

Heideblik 5, 1755 Leerbeek

Detailkaarten recht van voorkoop pagina 6

### Rvv: Vlaams Ecologisch Netwerk



### Rvv: Speciale beschermingszones natuur



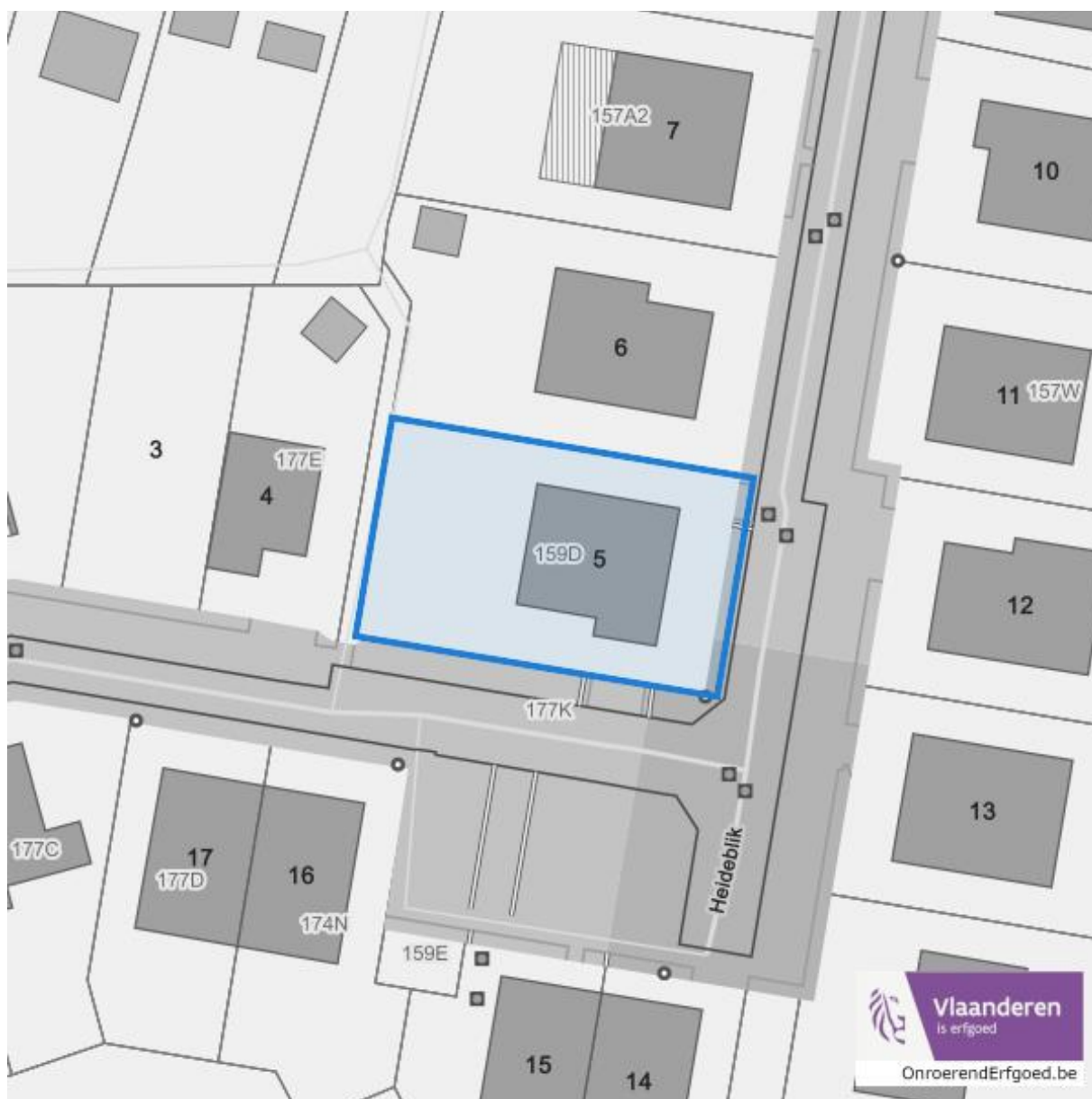
Dossier: 25-00-0814/002



---

*Beschermd onroerend erfgoed*

---



Dossier: 25-00-0814/002

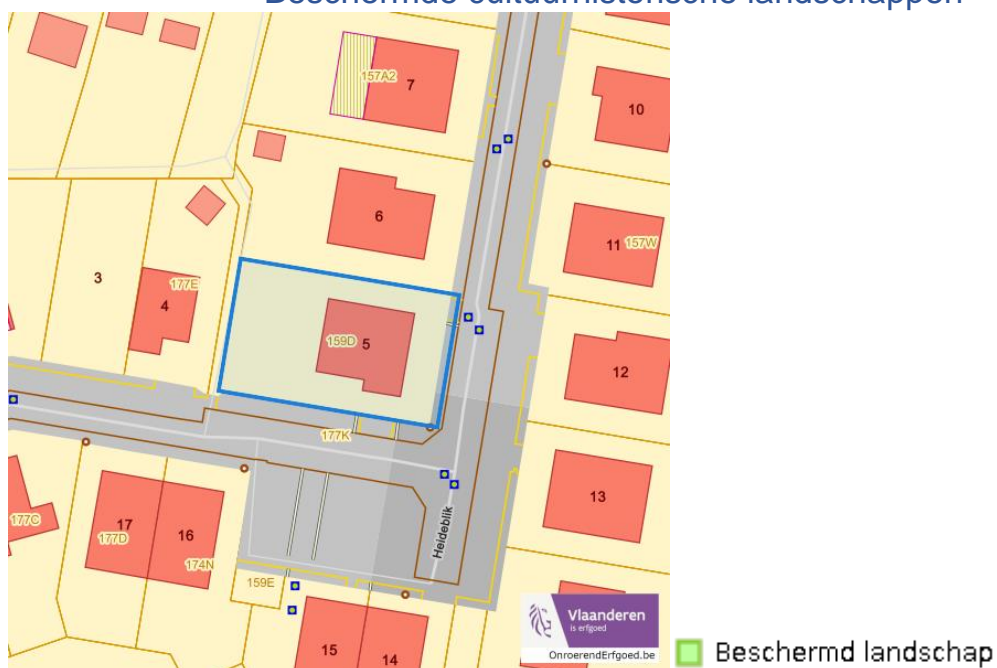
### Detailkaarten beschermd onroerend erfgoed

Detailkaarten beschermd onroerend erfgoed pagina 1

#### Beschermdde archeologische sites



#### Beschermdde cultuurhistorische landschappen



Dossier: 25-00-0814/002

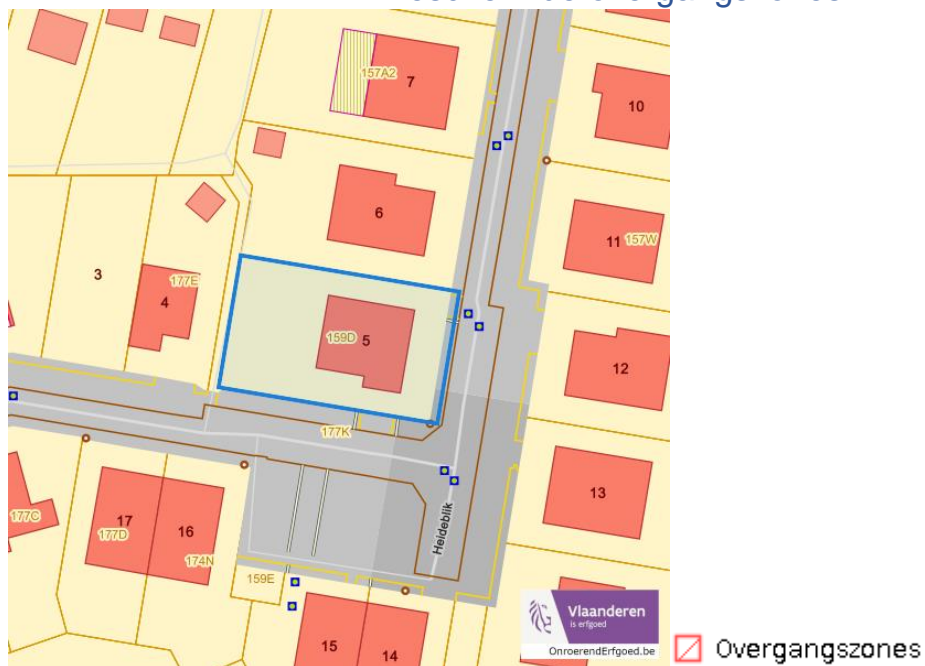
Heideblik 5, 1755 Leerbeek

Detailkaarten beschermd onroerend erfgoed pagina 2

### Beschermd monument



### Beschermd overgangszones



Dossier: 25-00-0814/002

Heideblik 5, 1755 Leerbeek

Detailkaarten beschermd onroerend erfgoed pagina 3

### Beschermdde stads en dorpsgezichten



■ Beschermd stads- en dorpsgezicht

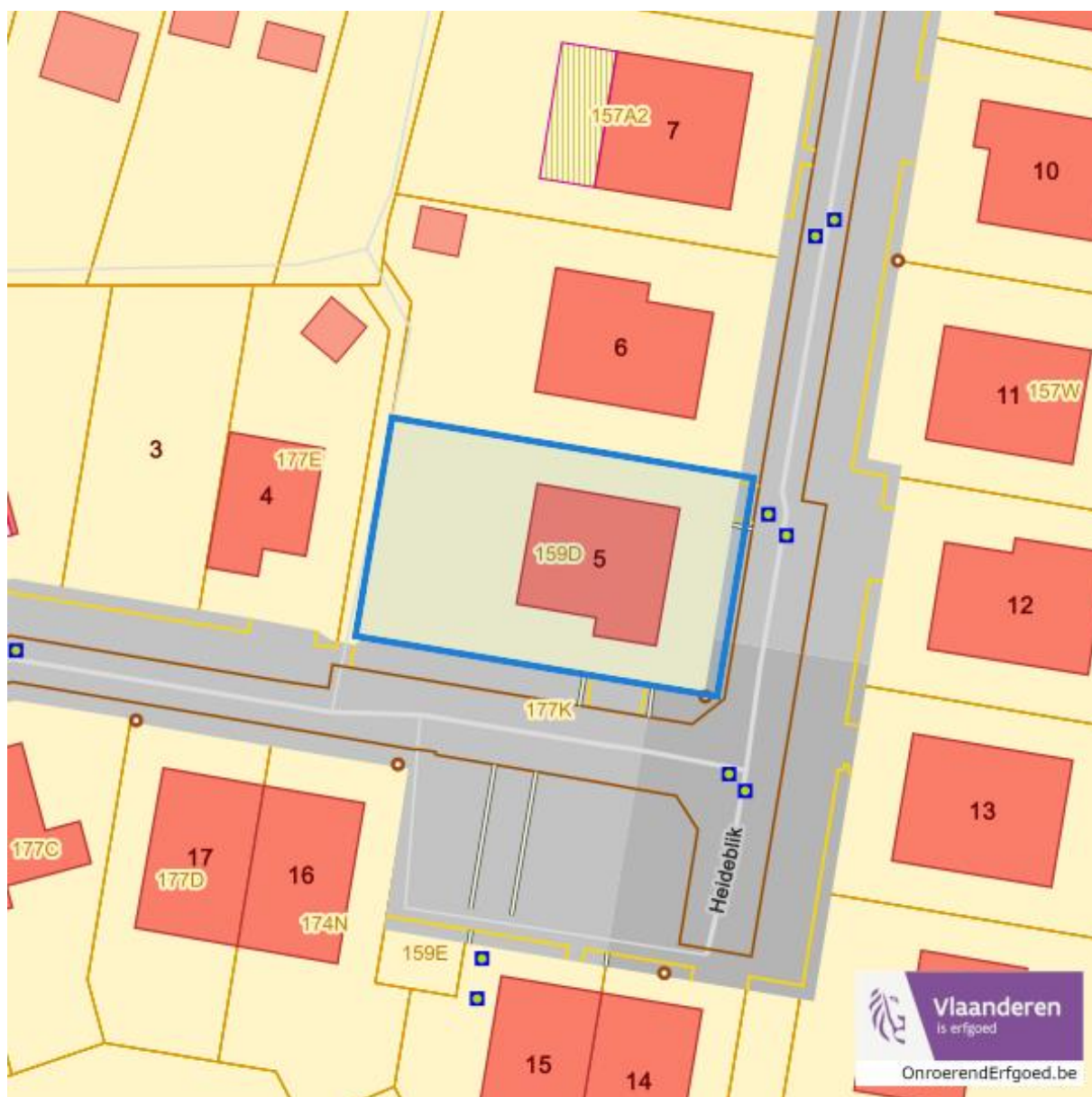
Dossier: 25-00-0814/002



---

*Vastgestelde inventarissen*

---

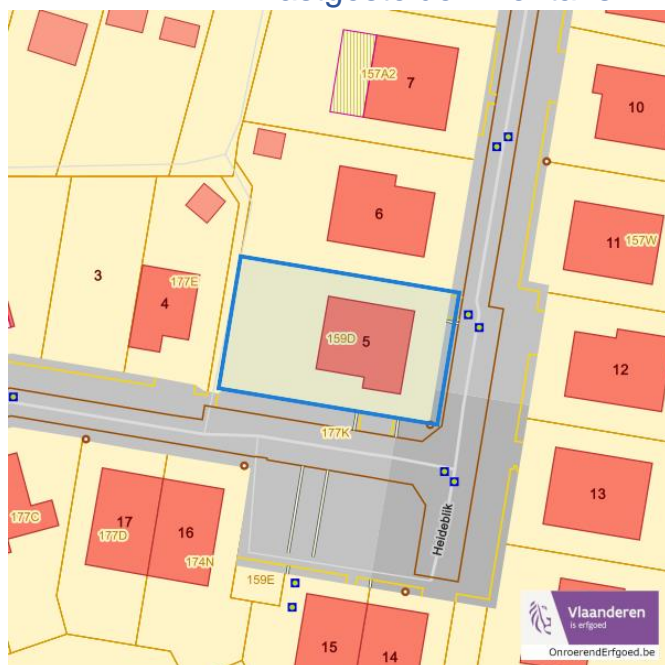


Dossier: 25-00-0814/002

### Detailkaarten vastgestelde inventarissen

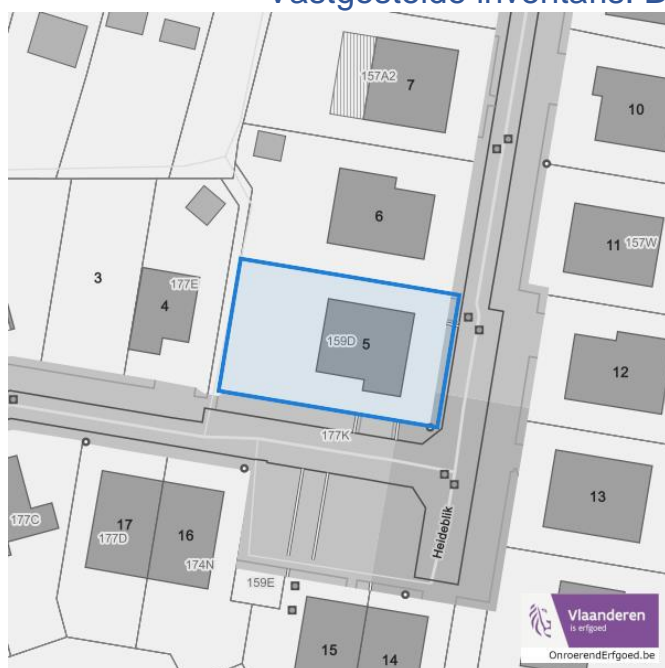
Detailkaarten vastgestelde inventaris pagina 1

#### Vastgestelde inventaris: Archeologische zones



☒ Vastgestelde afgebakende archeologische zone

#### Vastgestelde inventaris: Bouwkundig erfgoed



☒ Item uit de vastgestelde inventaris bouwkundig erfgoed

Dossier: 25-00-0814/002

Heideblik 5, 1755 Leerbeek

Detailkaarten vastgestelde inventaris pagina 2

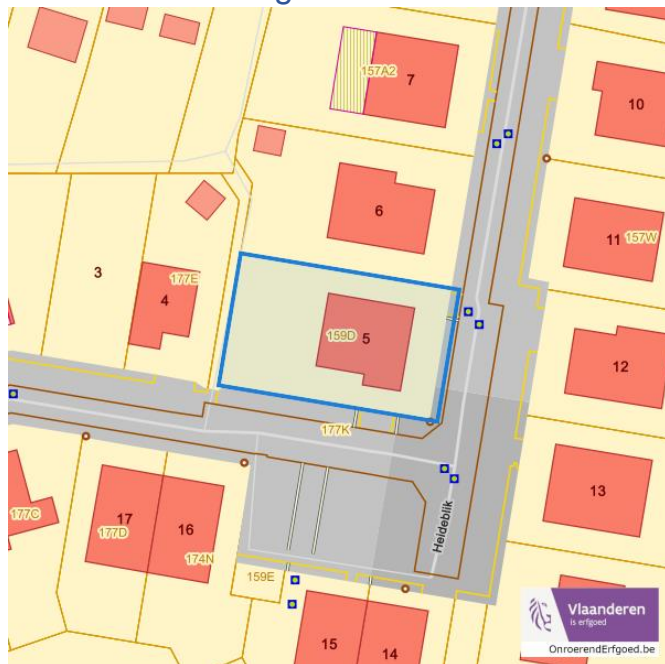
### Vastgestelde inventaris: Houtige beplanting met erfgoedwaarde

%vastgestelde\_inventaris\_houtige\_beplanting\_met\_erfgoedwaarde

scale=55%%vastgestelde\_inventaris\_houtige\_beplanting\_met\_erfgoedwaarde\_legend

scale=45%

### Vastgestelde inventaris: Historische tuinen en parken



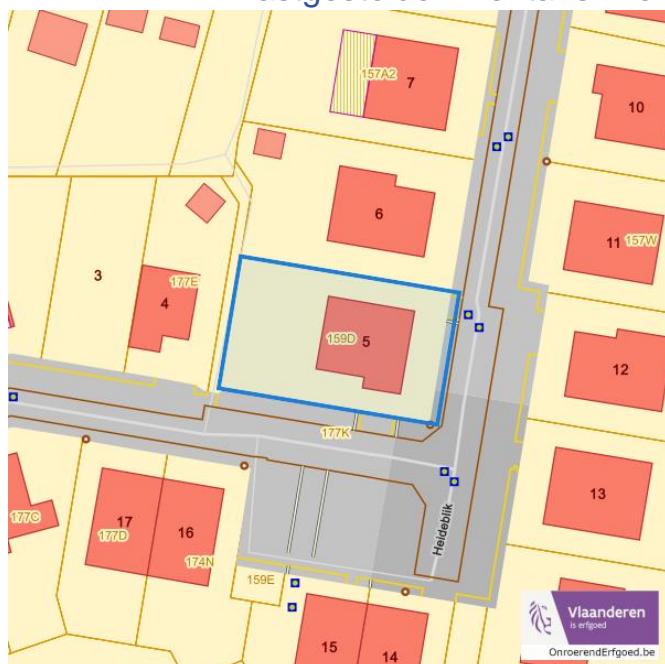
■ Vastgestelde inventaris park en tuin

Dossier: 25-00-0814/002

Heideblik 5, 1755 Leerbeek

Detailkaarten vastgestelde inventaris pagina 3

### Vastgestelde inventaris: Relicten landschapsatlas



Single symbol

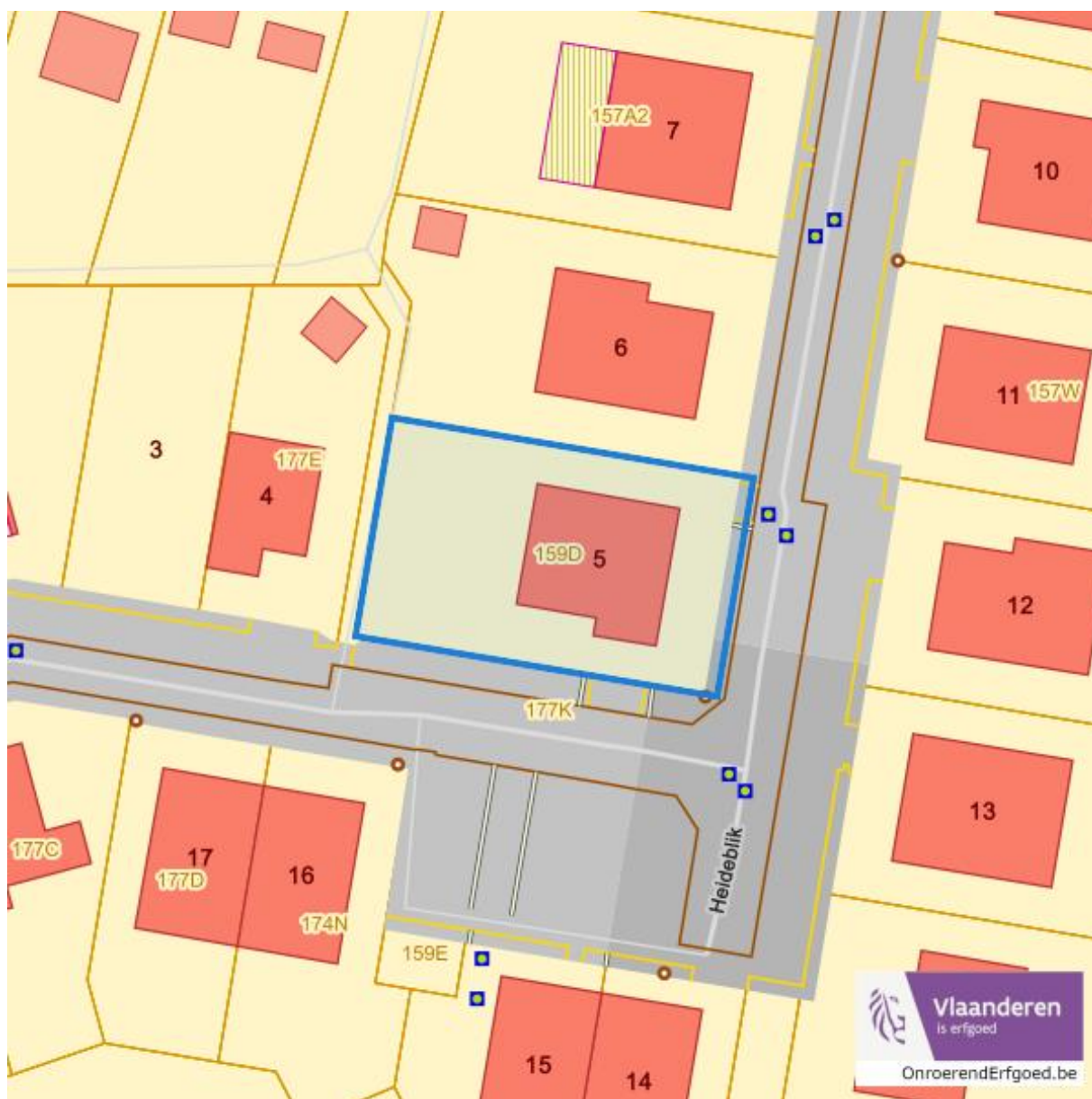
Dossier: 25-00-0814/002



---

*Wetenschappelijke inventarissen*

---

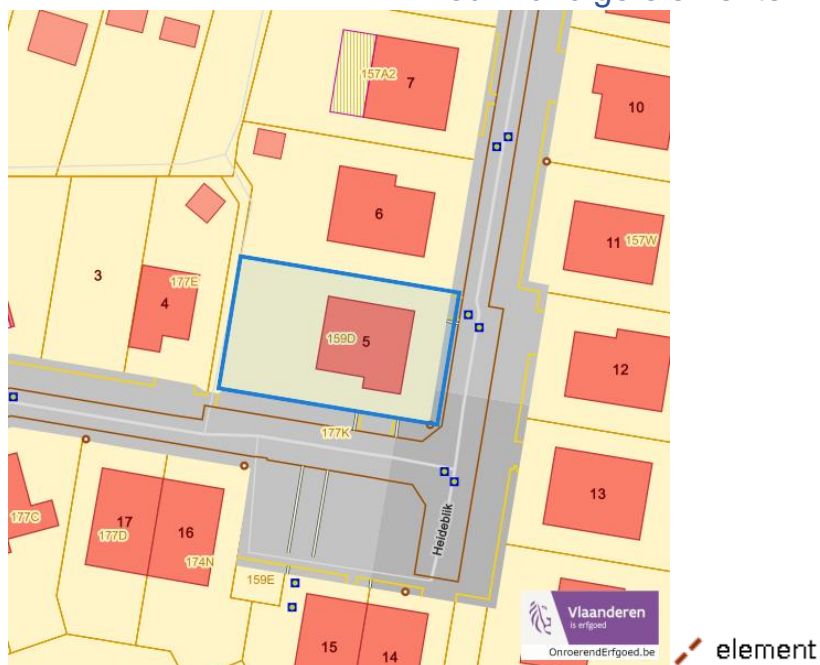


Dossier: 25-00-0814/002

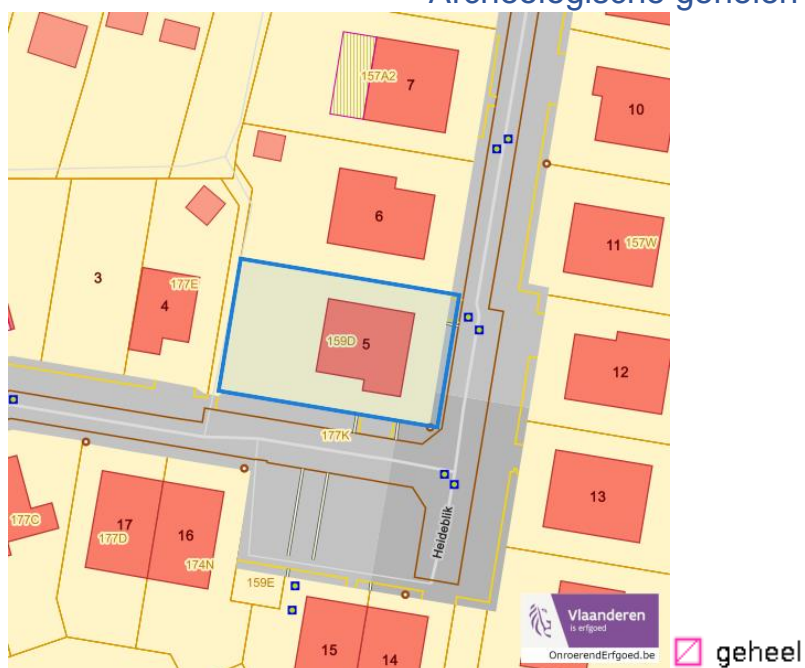
### Detailkaarten wetenschappelijke inventarissen

Detailkaarten wetenschappelijke inventarissen pagina 1

#### Bouwkundige elementen



#### Archeologische gehelen

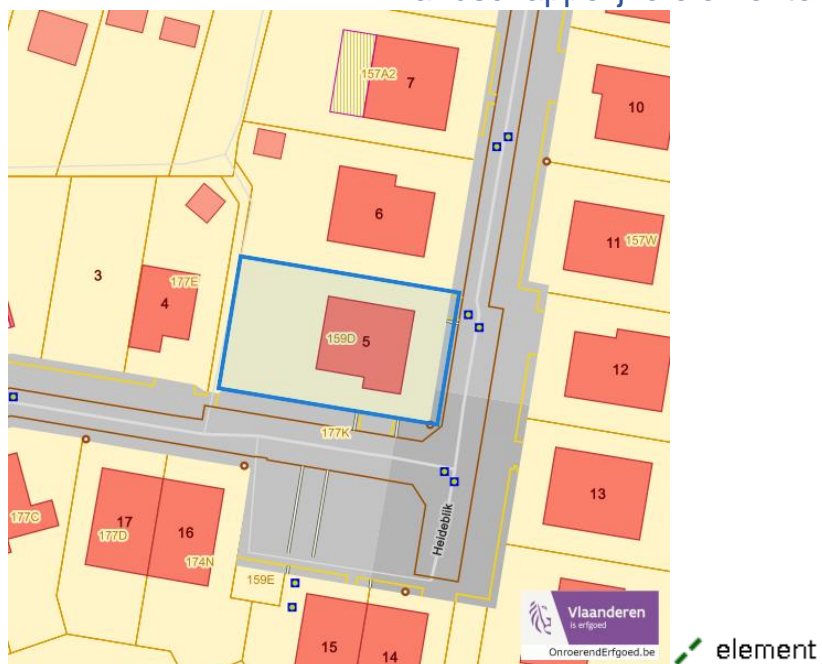


Dossier: 25-00-0814/002

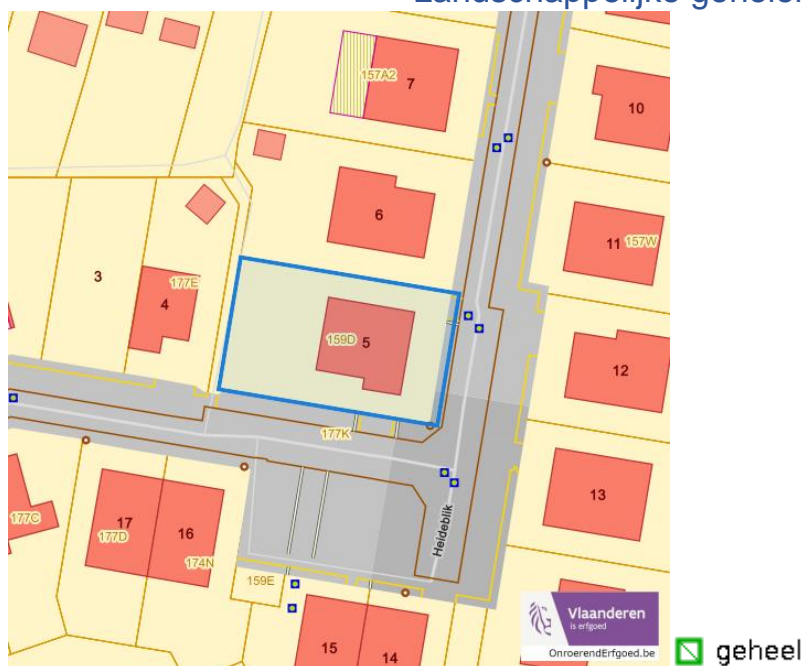
Heideblik 5, 1755 Leerbeek

Detailkaarten wetenschappelijke inventarissen pagina 2

### Landschappelijke elementen



### Landschappelijke gehelen

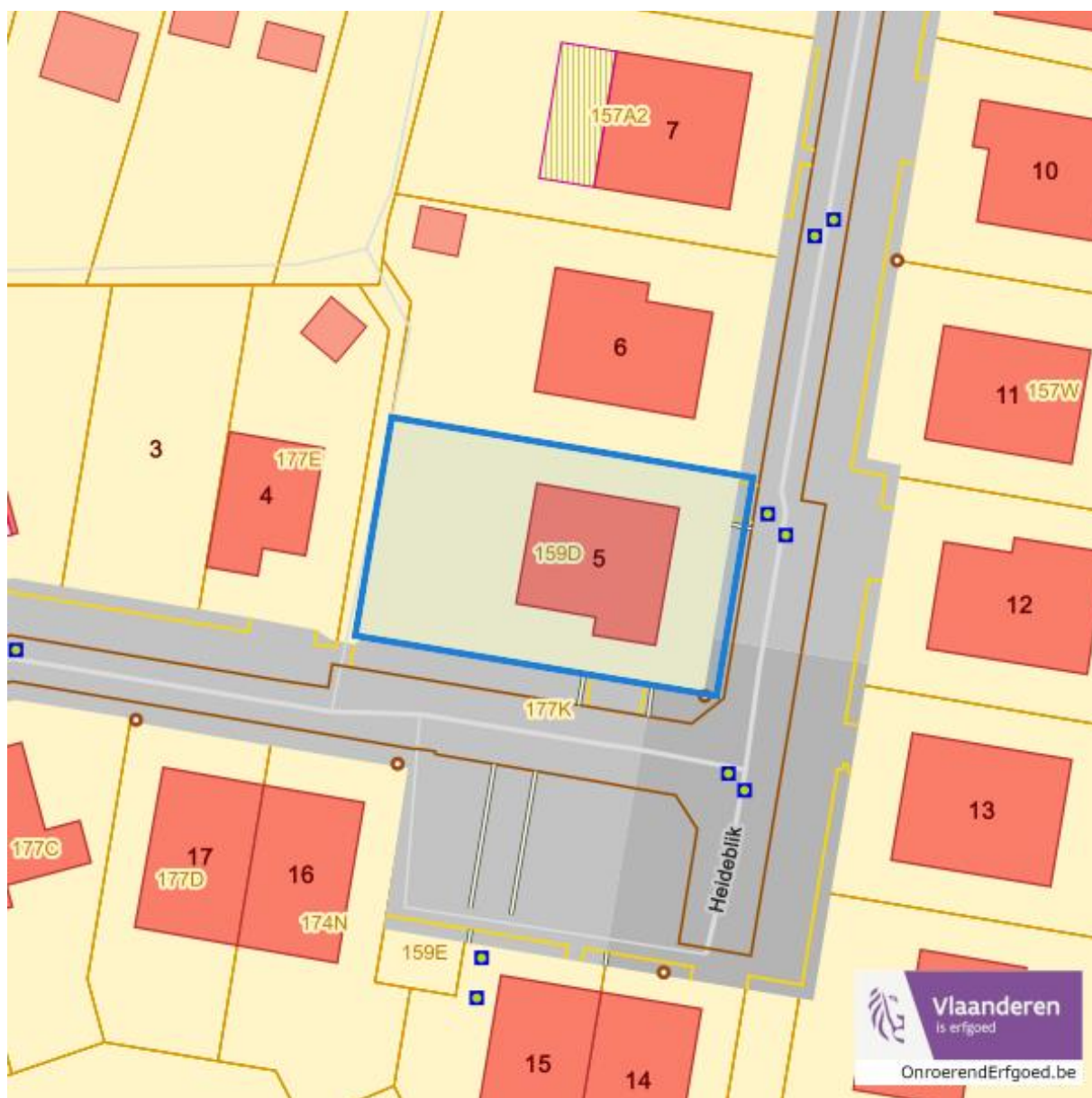


Dossier: 25-00-0814/002

---

*Unesco werelderfgoed*

---



Dossier: 25-00-0814/002



### Detailkaarten Unesco werelderfgoed

#### Unesco: Bufferzones



#### Unesco: Kernzones



---

*Historische kaarten*

---

## Atlas der Buurtwegen (ca 1840)



[www.geopunt.be](http://www.geopunt.be)

Dossier: 25-00-0814/002

---

Wonen

---

## Woningkwaliteit



## Conformiteitsattest gemeente beperkte duurtijd



Dossier: 25-00-0814/002

Heideblik 5, 1755 Leerbeek

### Conformiteitsattest gemeente verplicht



Dossier: 25-00-0814/002