Stad Waregem, gemeente Anzegem, gemeente Wielsbeke

provinciaal ruimtelijk uitvoeringsplan Afbakening Kleinstedelijk Gebied Waregem Herziening DeelRUP Blauwpoort

bestemmingsplan

algplanid: RUP_30000_213_00077_00002 april 2019

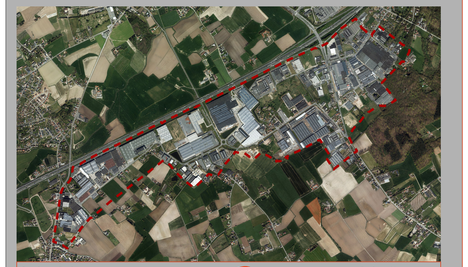

Stephaan Barbery — diensthoofd

west-vlaanderen

Evelyne Vercauteren — projectcoördinator

dienst ruimtelijke planning - koning leopold III laan 41 - 8200 sint-andries - tel: 050.40.35.33 - fax: 050.40.33.76

contour deelRUP

perceel

gebouw

zones

- Art. 1: Gemengd regionaal bedrijventerrein
- Art. 2: Zone voor wegenis
- Art. 3: Zone voor wonen
- Art. 4: Zone voor natuur
- Art. 5: Rioolwaterzuiveringsinstallatie
- Art. 6: Groenbuffer

overdrukken

- art. 7: bouwvrije landschappelijke inkleding
- art. 8: ontsluiting bedrijventerrein
- art. 9: achteruitbouwstrook
- art. 10: uitbreiding Brabantstraat
- art. 11: bestaande hoogspanningsleiding
- art. 12: bouwvrije zone
- art. 13: ontsluiting traag verkeer (indicatief)
- art. 14: landschappelijke inkleding

Ondergrond: GRB (2016)

legende

gezien en definitief vastgesteld door de provincieraad van West-Vlaanderen in zitting van 25/04/2019

de provinciegriffier,
G. Anthierens

de voorzitter,
C. Dejaegher

projectbegeleider,
Wouter Billiet

projectcoördinator,
Evelyne Vercauteren

procedure

datum	verloop
21/12/2015	Goedkeuring planMER
23/02/2017	1e Plenaire vergadering
13/10/2017	2e Plenaire vergadering
12/02/2018-13/04/2018	Openbaar onderzoek

verloop

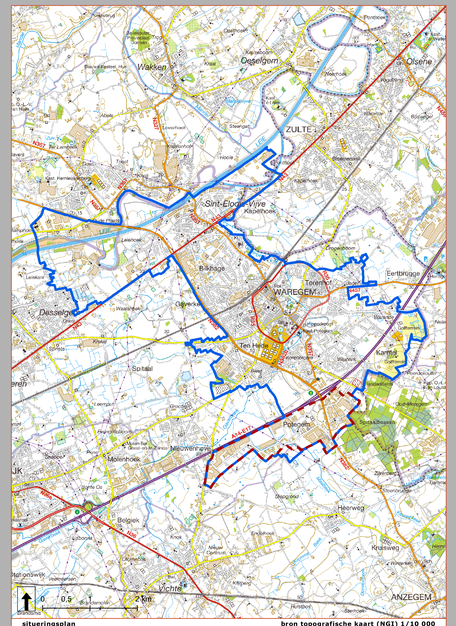
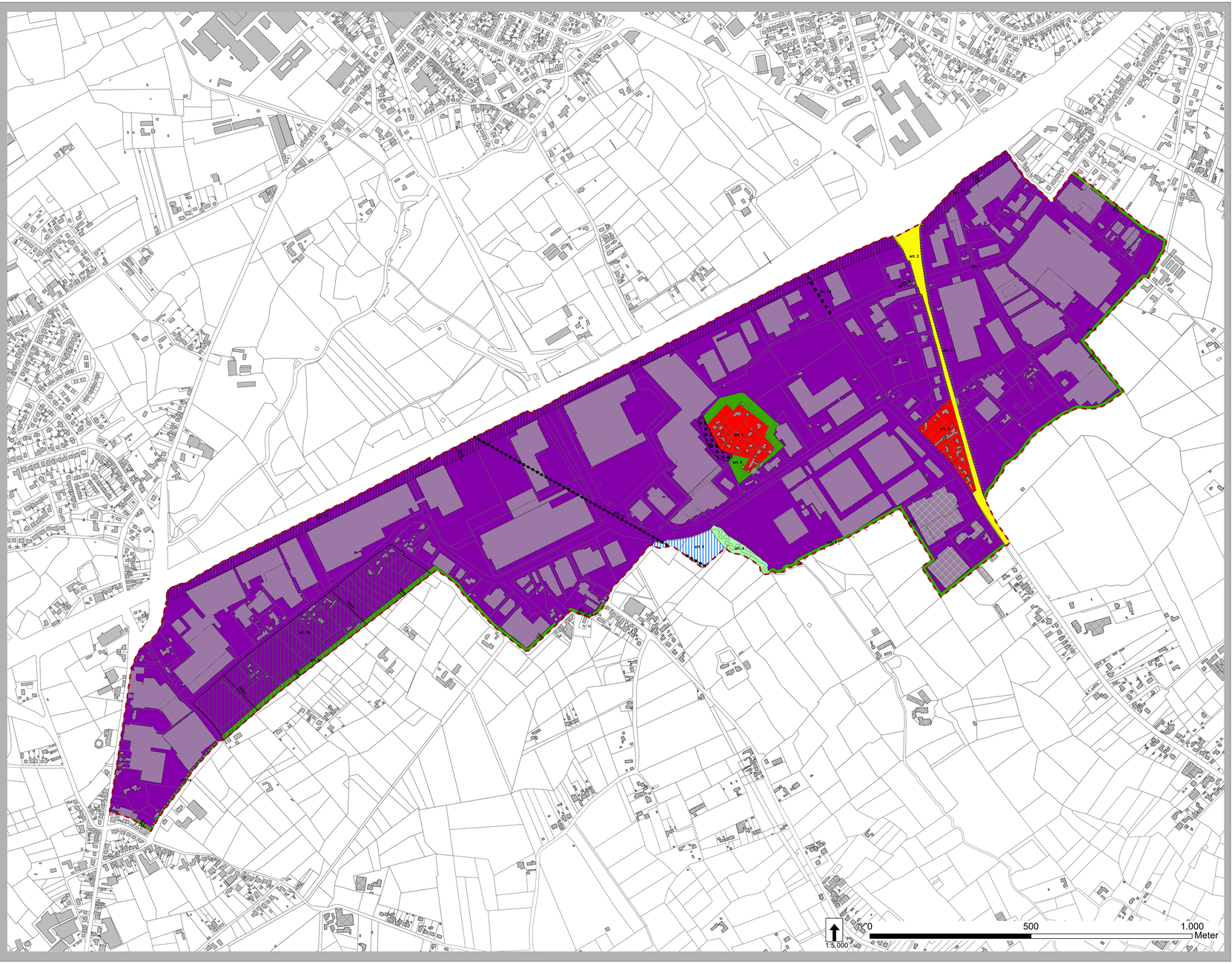
situeringsplan **bron topografische kaart (NGI) 1/10 000**