

PROVINCE DE LUXEMBOURG
Commune de DURBUY

Objet: Plan de division d'un ensemble de parcelles

Situation: Grand Houmart n°29A
6941 Durbuy

Cadastre: Durbuy - 10ème division
section A - n°407n et 407p

Demandeur:


Géomètre expert:

Dossier n°: 241004

Divers:

- Frédéric MICHEL - Géomètre Expert
assermenté par le tribunal de 1ère instance de Liège, inscrit
au tableau des titulaires sous le n° GEO/05/0920.
rue des Combattants, n°65 - 4051 Vaux-sous-Chèvremont
Tel/fax: 04.229.39.69 - @: frederic@geometremichel.be

* Coordonnées locales

* 

Echelles:

Modifications:

Levé le 15.10.2024

dressé le: - 21.10.2024

1 - Lot 01 en deux sous-lots

- 12.11.2024

2 -

-

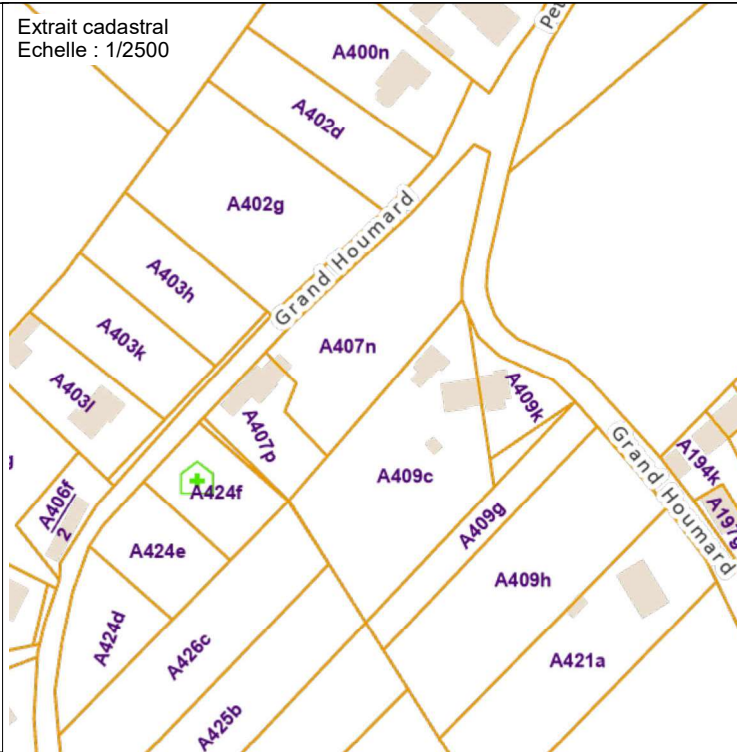
3 -

-

4 -

-

Extrait cadastral
Echelle : 1/2500






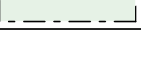
Points de limite et de repère

Nature du pnt	ID	Matérialisation	X	Y
Station	9000	Clou	69.311	128.022
Station	9001	Clou	34.757	103.149
Station	9002	Clou	77.427	85.194
Station	9003	Clou	120.892	86.796
Station	9004	Clou	161.164	87.559
Station	9998	Clou	16.987	92.488
Pnt de limite	L01	Borne en pierre	74.146	123.362
Pnt de limite	L02	Point non matérialisé	161.418	128.193
Pnt de limite	L03	Point non matérialisé	161.658	88.768
Pnt de limite	L04	Point non matérialisé	126.204	88.139
Pnt de limite	L05	Point non matérialisé	64.306	90.465
Pnt de limite	L06	Point non matérialisé	35.380	89.297
Pnt de limite	L07	Point non matérialisé	31.086	94.757
Pnt de limite	L08	Point non matérialisé	68.038	117.438
Pnt de limite	L09	Point non matérialisé	142.447	127.142
Pnt de limite	L10	Point non matérialisé	143.077	108.153
Pnt de limite	L11	Point non matérialisé	132.672	103.256
Pnt de limite	L12	Point non matérialisé	133.163	88.263
Nouvelle limite	N01	Point non matérialisé	89.774	124.227
Nouvelle limite	N02	Point non matérialisé	88.471	89.557
Nouvelle limite	N03	Point non matérialisé	141.608	127.096
Nouvelle limite	N04	Point non matérialisé	121.056	105.454
Nouvelle limite	N05	Point non matérialisé	111.272	88.700

Les limites ont été repositionnées selon :

- * Le plan de division des parcelles n°424f et 424g du géomètre B. Perilleux du 21/12/2017
- * Le plan de division de la parcelle n°409c du géomètre J. Loroy du 3/05/1990
- * L'atlas des voiries vicinales de 1841
- * Les éléments existants

Tableau des contenances

Lot	Couleur	Contenance
Lot 01a		533 m2
Lot 01b		904 m2
Lot 02		1281 m2
Lot 03		1281 m2

