


# DC à la carte



---

*Rue Trixhe Maille 156, 4040 Herstal*  
*62312A0669/00F000*

---

Lieu  
Environs  
Cadastre  
Plan régional  
Amenagement du territoire  
Sol et sous-sol  
Eau  
Nature  
Droit de préemption  
Patrimoine immobilier  
Cartes historiques  
Autres cartes

Dossier: 23-00-0136/001

---

*Lieu*

---

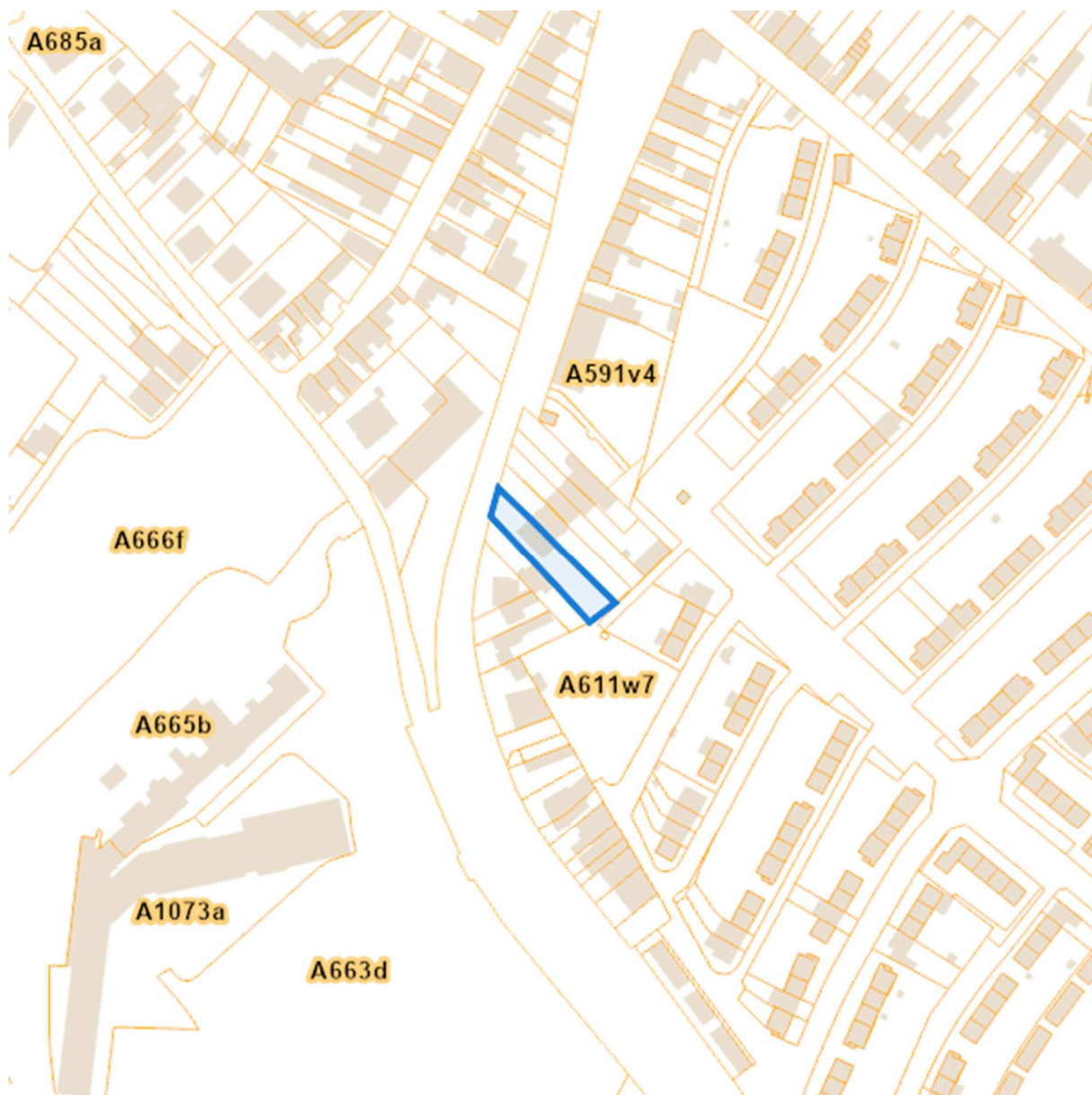


Dossier: 23-00-0136/001

---

*Environs*

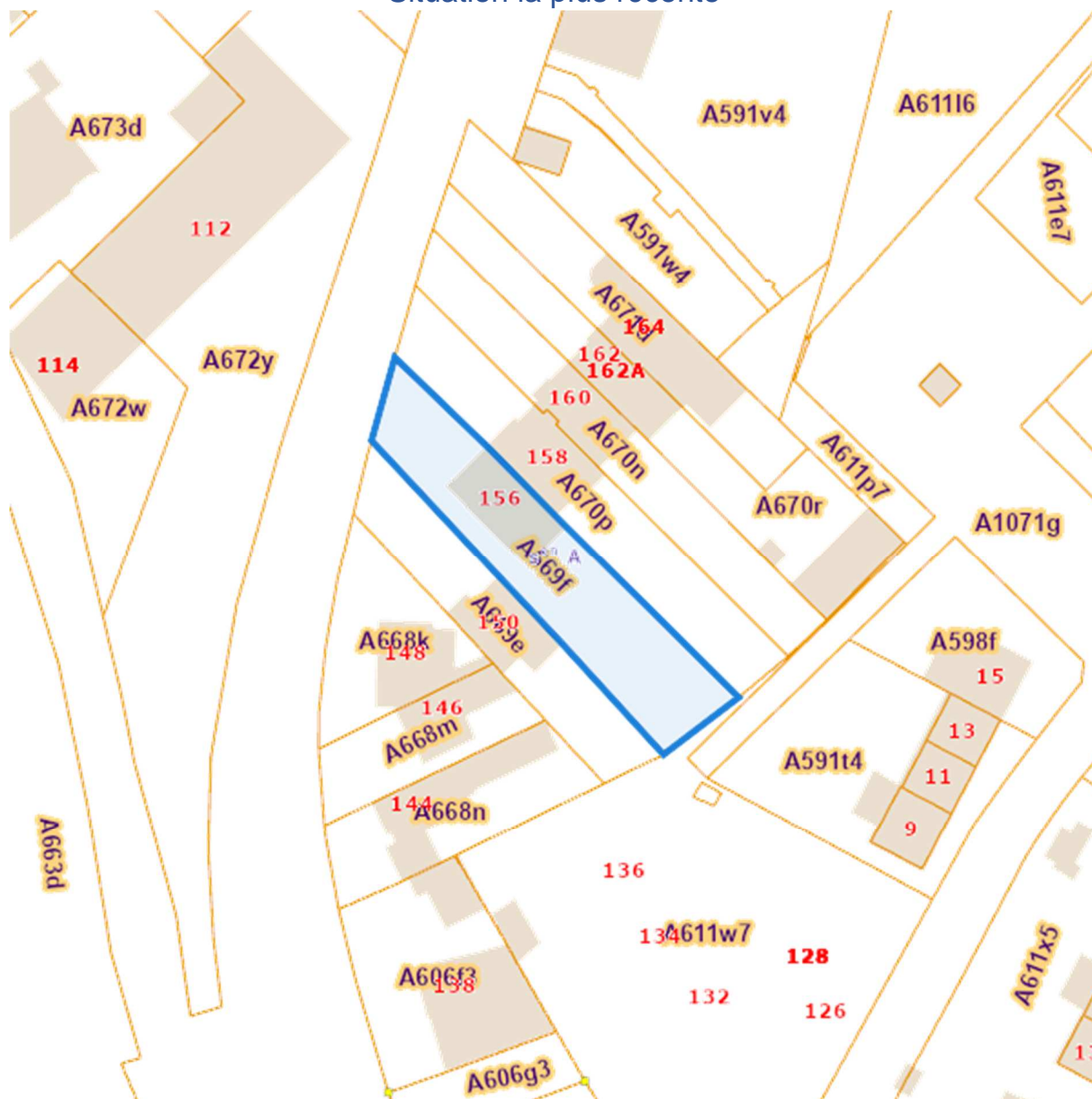
---



Dossier: 23-00-0136/001

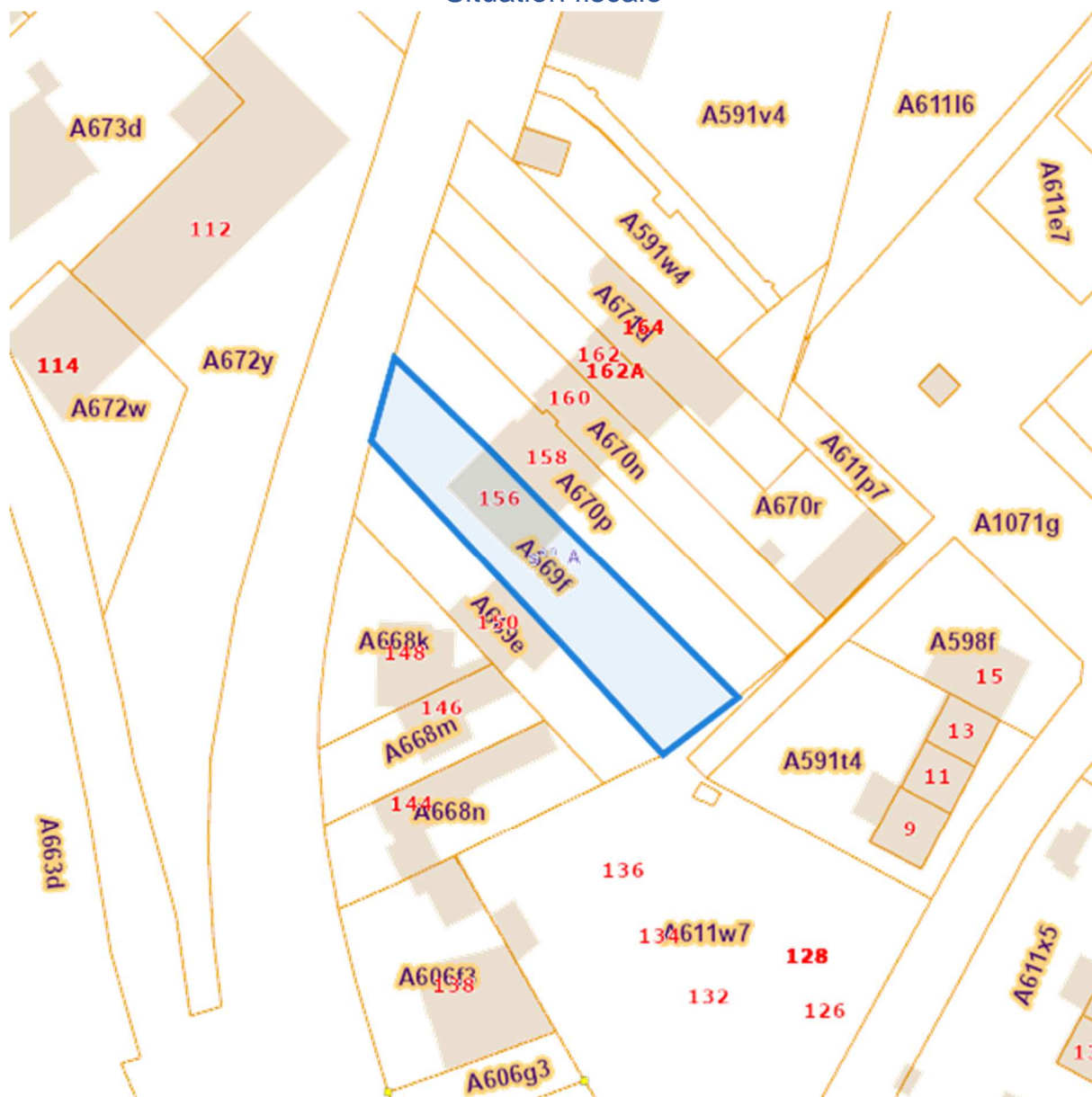


## Situation la plus récente



Dossier: 23-00-0136/001

## Situation fiscale



[eservices.minfin.fgov.be](http://eservices.minfin.fgov.be)

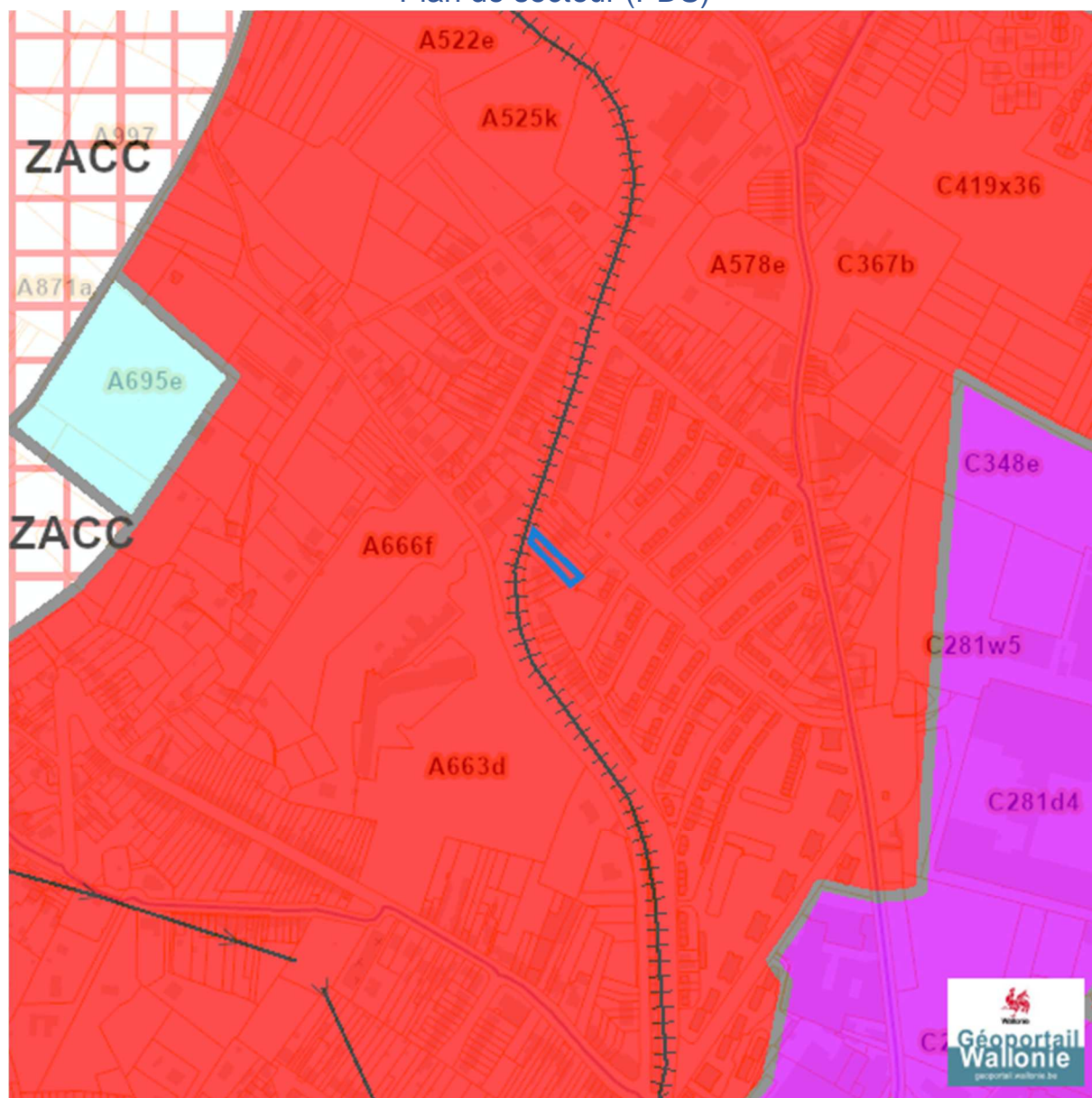
Dossier: 23-00-0136/001

---

*Plan régional*































---

## Plan de secteur (PDS)



Dossier: 23-00-0136/001

Rue Trixhe Maille 156, 4040 Herstal

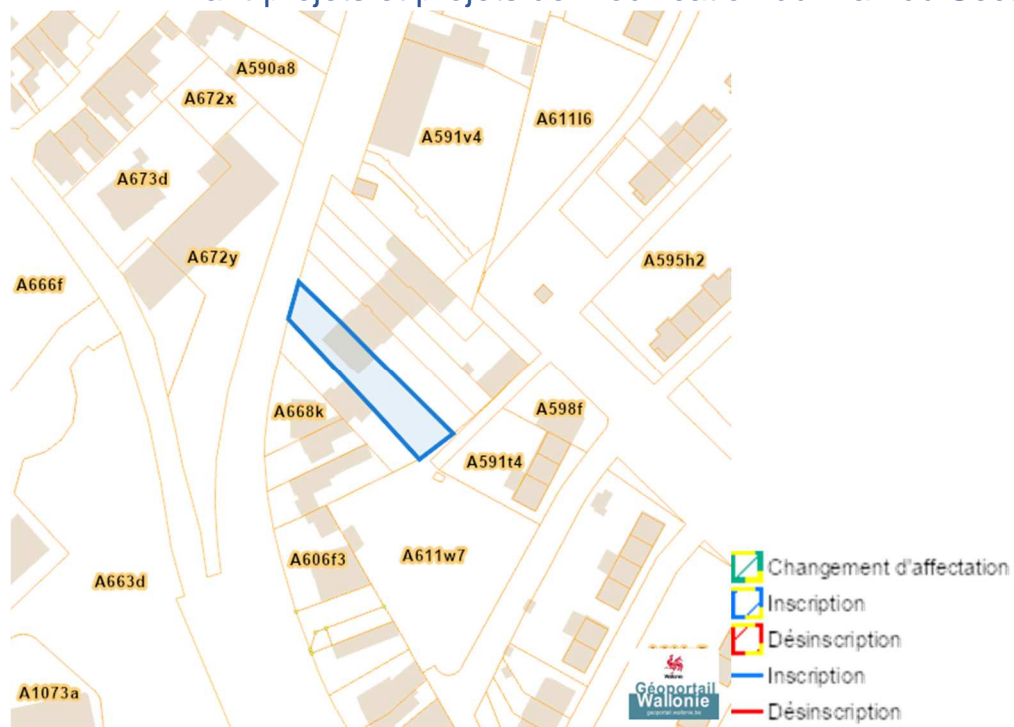
	Habitat
	Habitat à caractère rural
	Habitat vert
	Services publics et équipements communautaires
	Centre d'enfouissement technique
	Centre d'enfouissement technique désaffecté
	Loisirs
	Servitude particulière
	Activité économique mixte
	Activité économique industrielle
	Activité économique spécifique Agro-Economique
	Activité économique spécifique Grande Distribution
	Activité économique spécifique Risque majeur
	Dépendances d'extraction
	Extraction à destination agricole
	Extraction à destination forestière
	Extraction à destination espaces verts
	Extraction à destination zone naturelle
	Aménagement communal concerté
	Aménagement communal concerté à caractère économique
	Enjeu communal
	Enjeu régional
	Agricole
	Forestière
	Espaces verts
	Naturelle
	Parc
	Eau
	Non affectée ("zone blanche")

Dossier: 23-00-0136/001



Rue Trixhe Maille 156, 4040 Herstal

## Avant-projets et projets de modification du Plan du Secteur

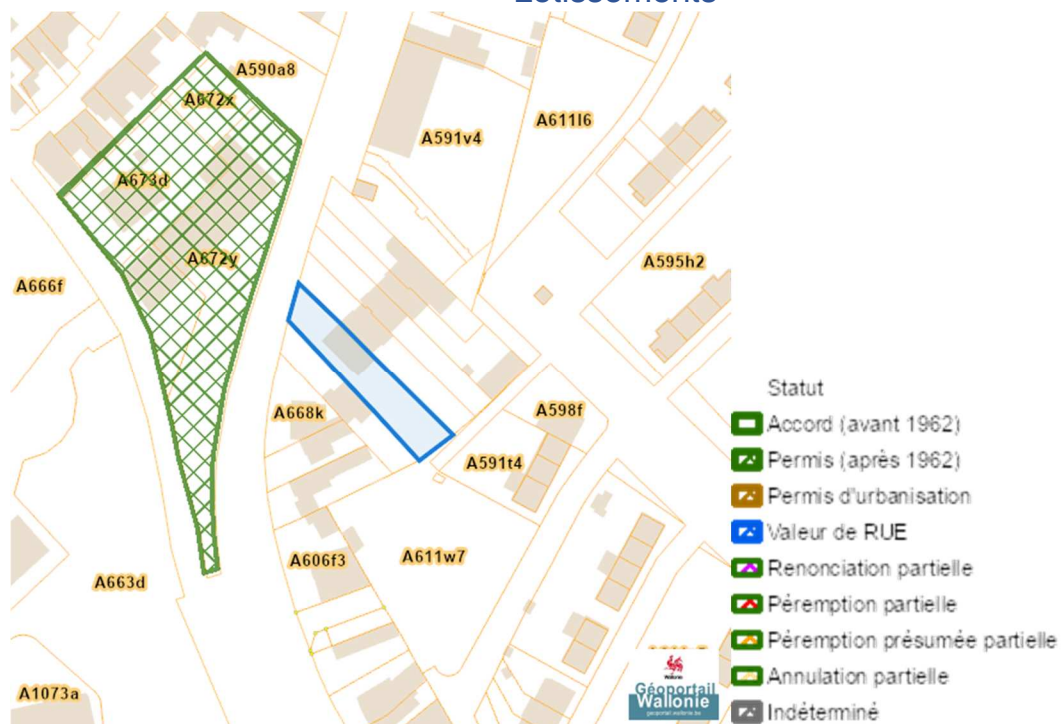


Dossier: 23-00-0136/001

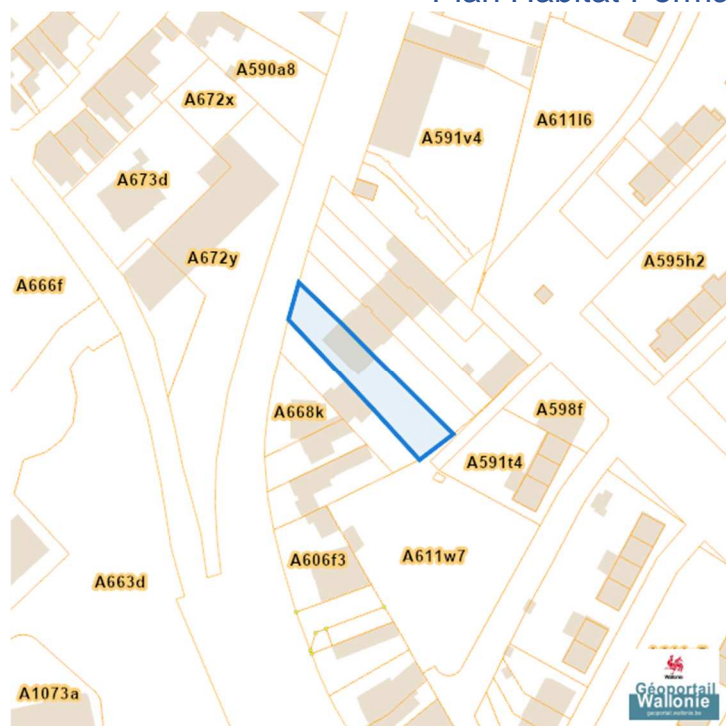


## Aménagement du territoire

### Lotissements



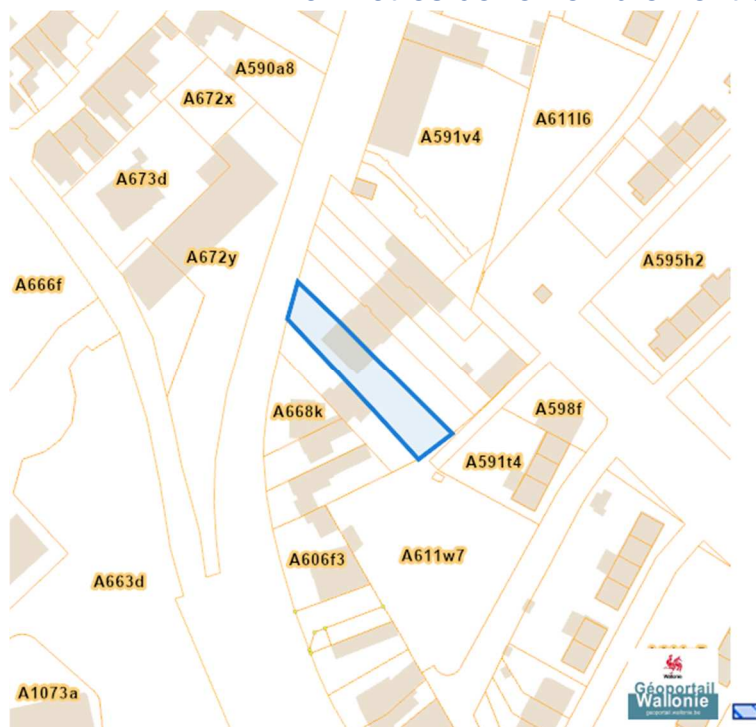
### Plan Habitat Permanent



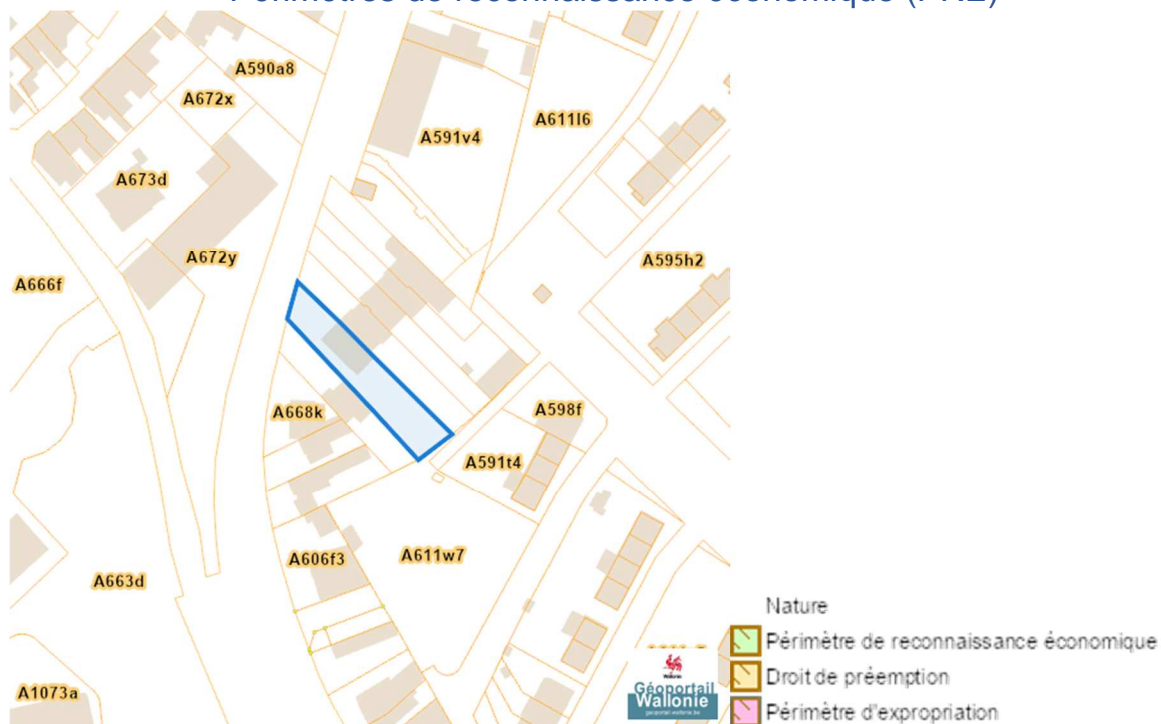
Dossier: 23-00-0136/001

Rue Trixhe Maille 156, 4040 Herstal

### Périmètres de remembrement urbain (PRU)



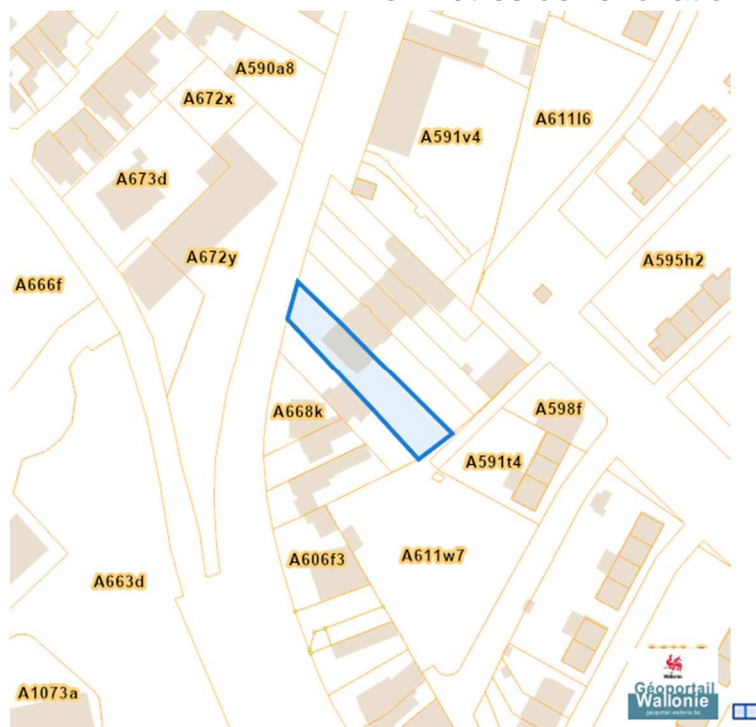
### Périmètres de reconnaissance économique (PRE)



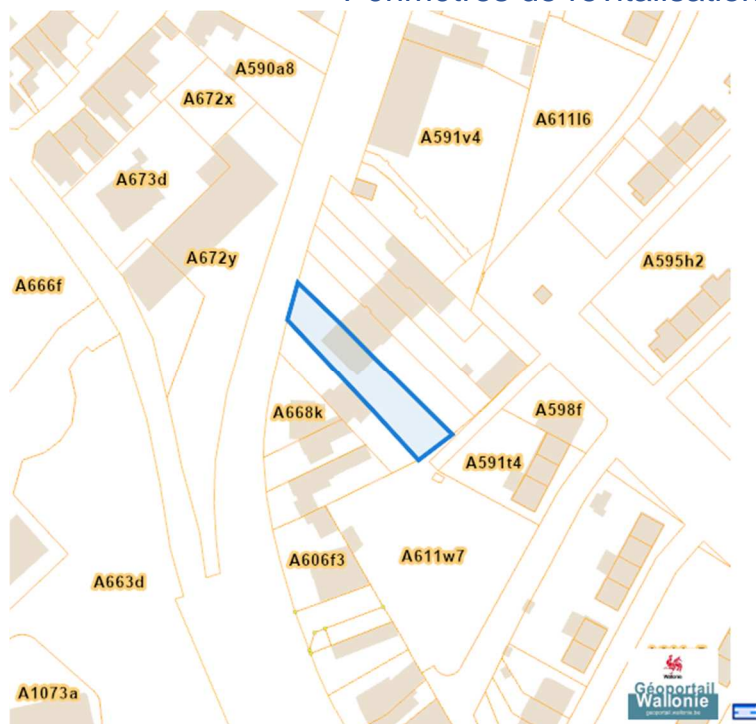
Dossier: 23-00-0136/001

Rue Trixhe Maille 156, 4040 Herstal

### Périmètres de rénovation urbaine



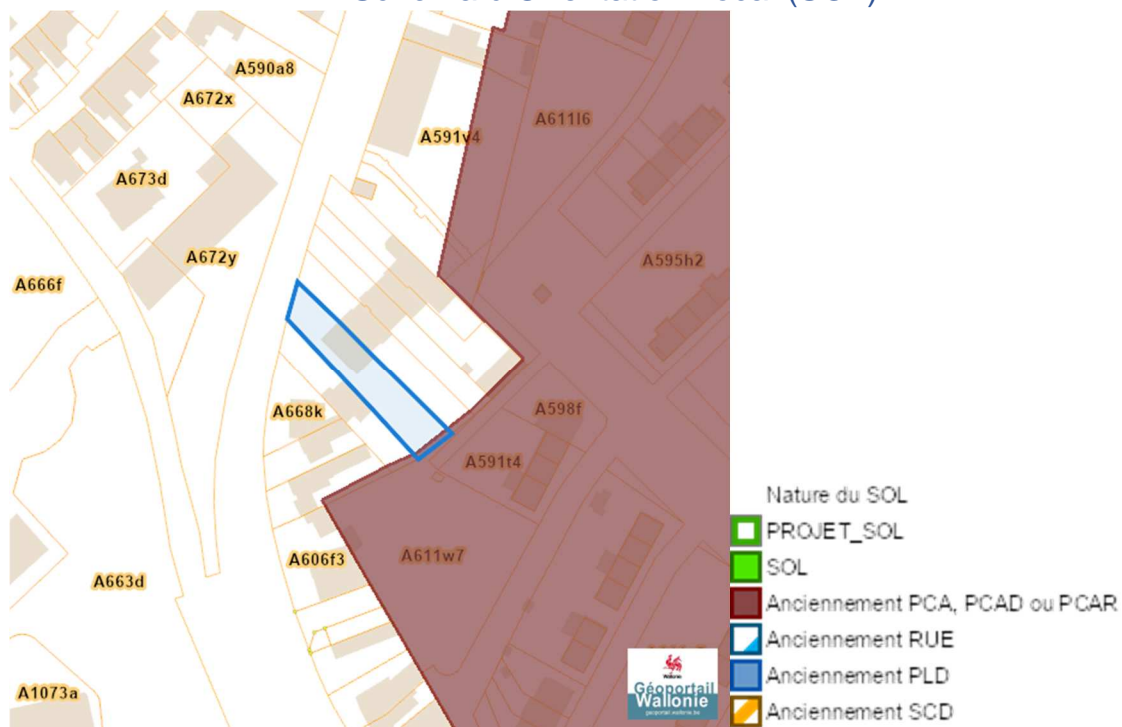
### Périmètres de revitalisation urbaine



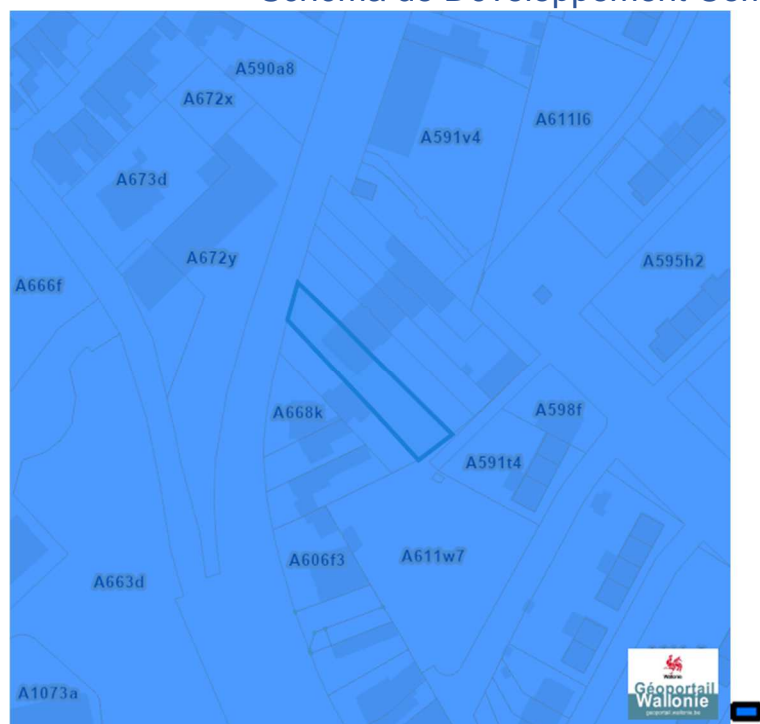
Dossier: 23-00-0136/001

Rue Trixhe Maille 156, 4040 Herstal

## Schéma d'Orientation Local (SOL)



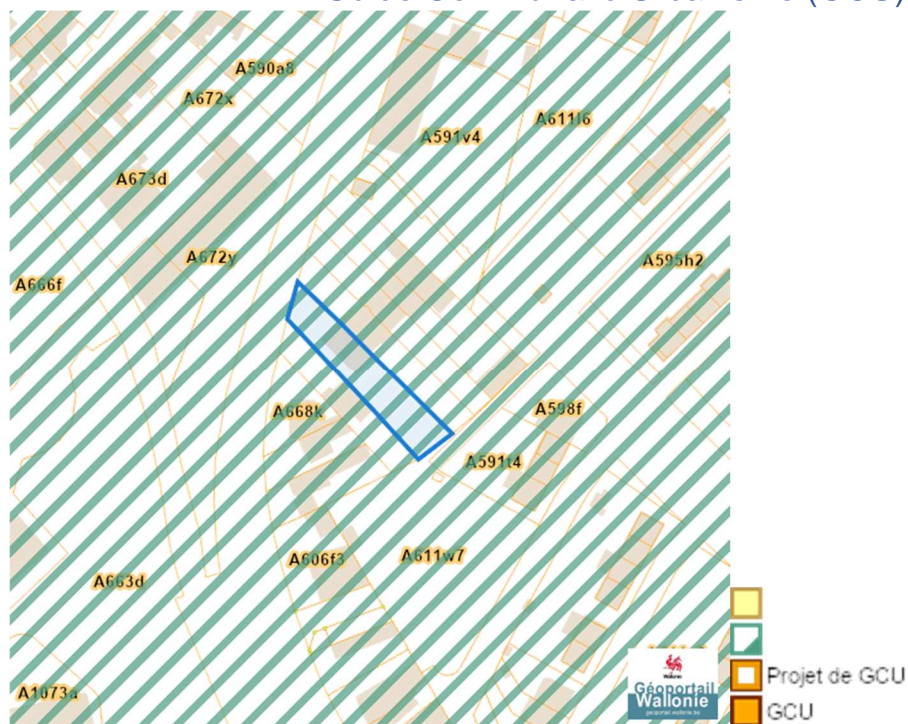
## Schéma de Développement Communal (SDC)



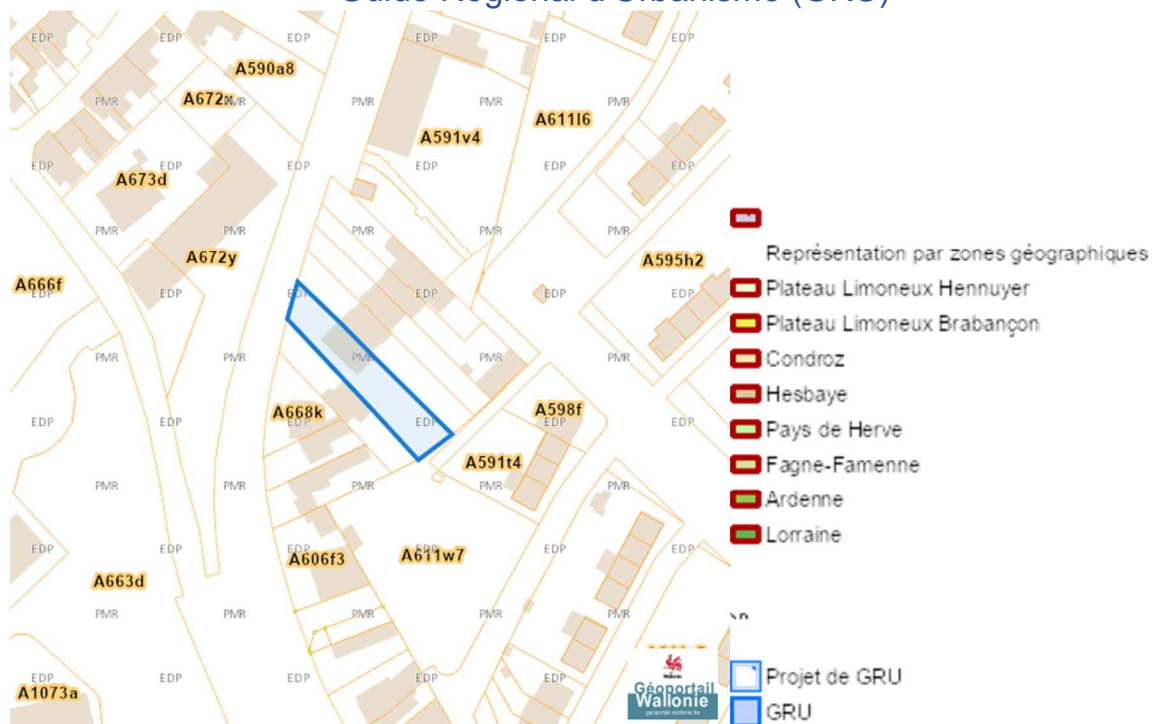
Dossier: 23-00-0136/001



## Guide Communal d'Urbanisme (GCU)

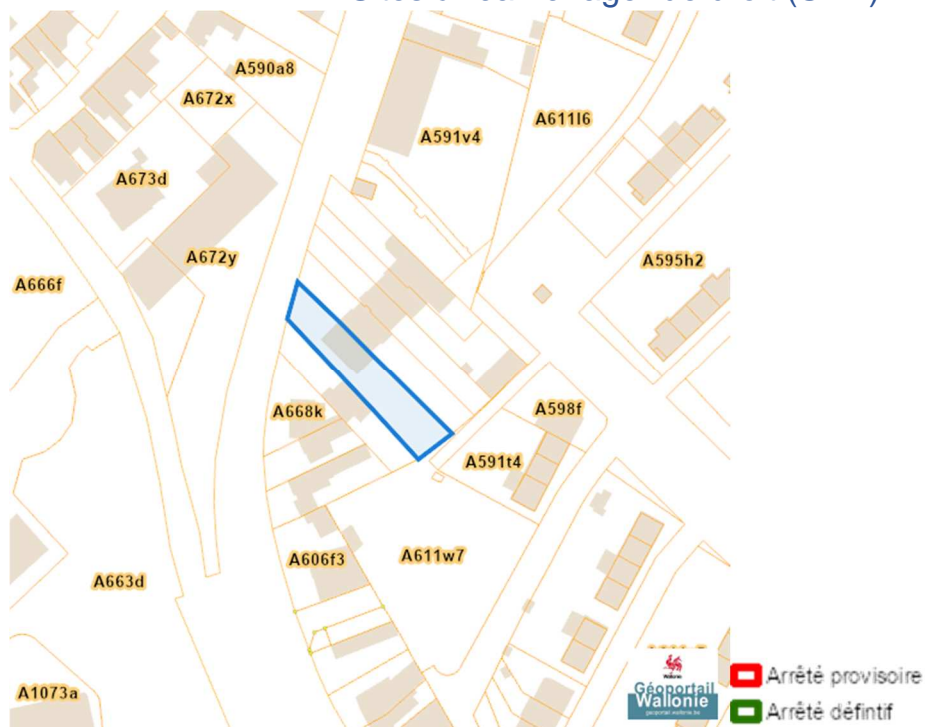


## Guide Régional d'Urbanisme (GRU)

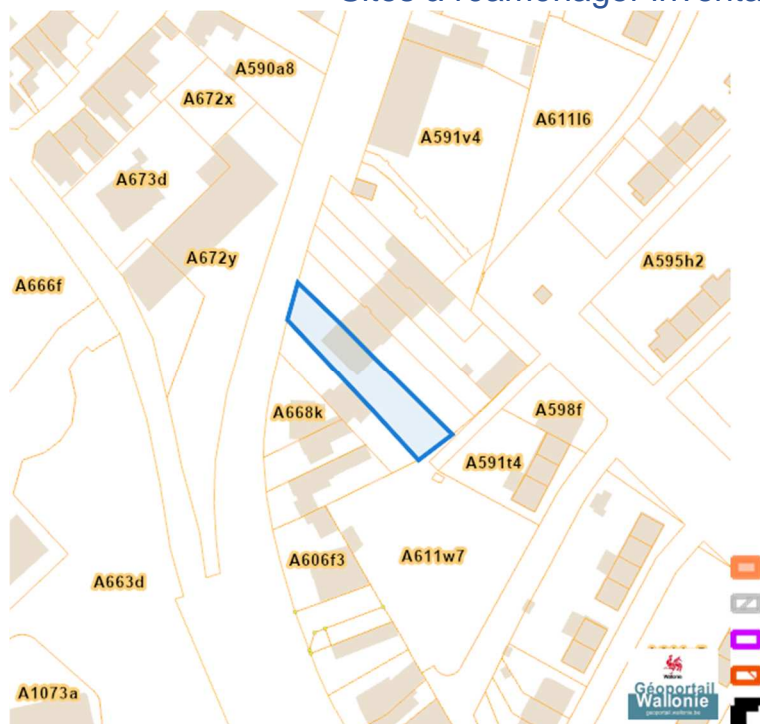


Rue Trixhe Maille 156, 4040 Herstal

### Sites à réaménager de droit (SAR)



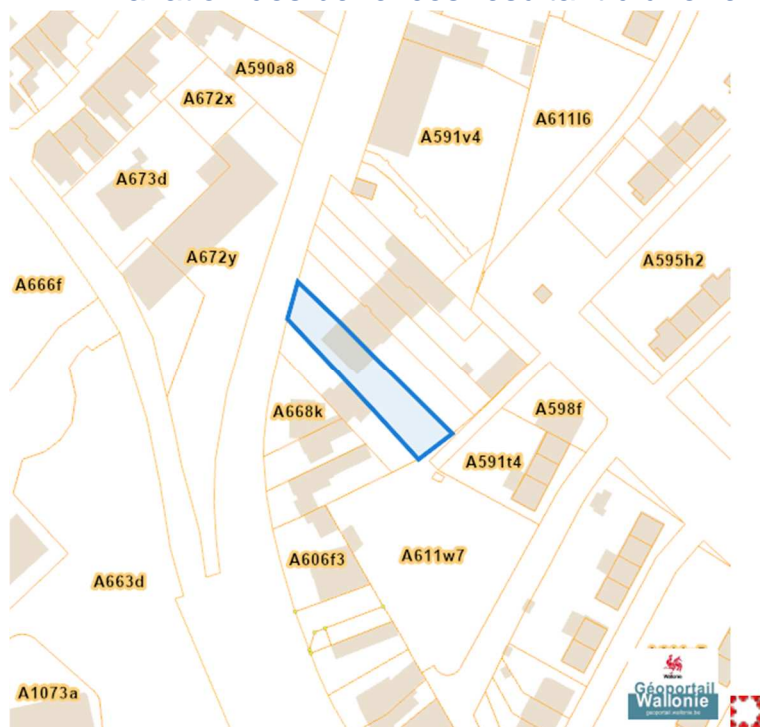
### Sites à réaménager inventaire (ISA)



Dossier: 23-00-0136/001

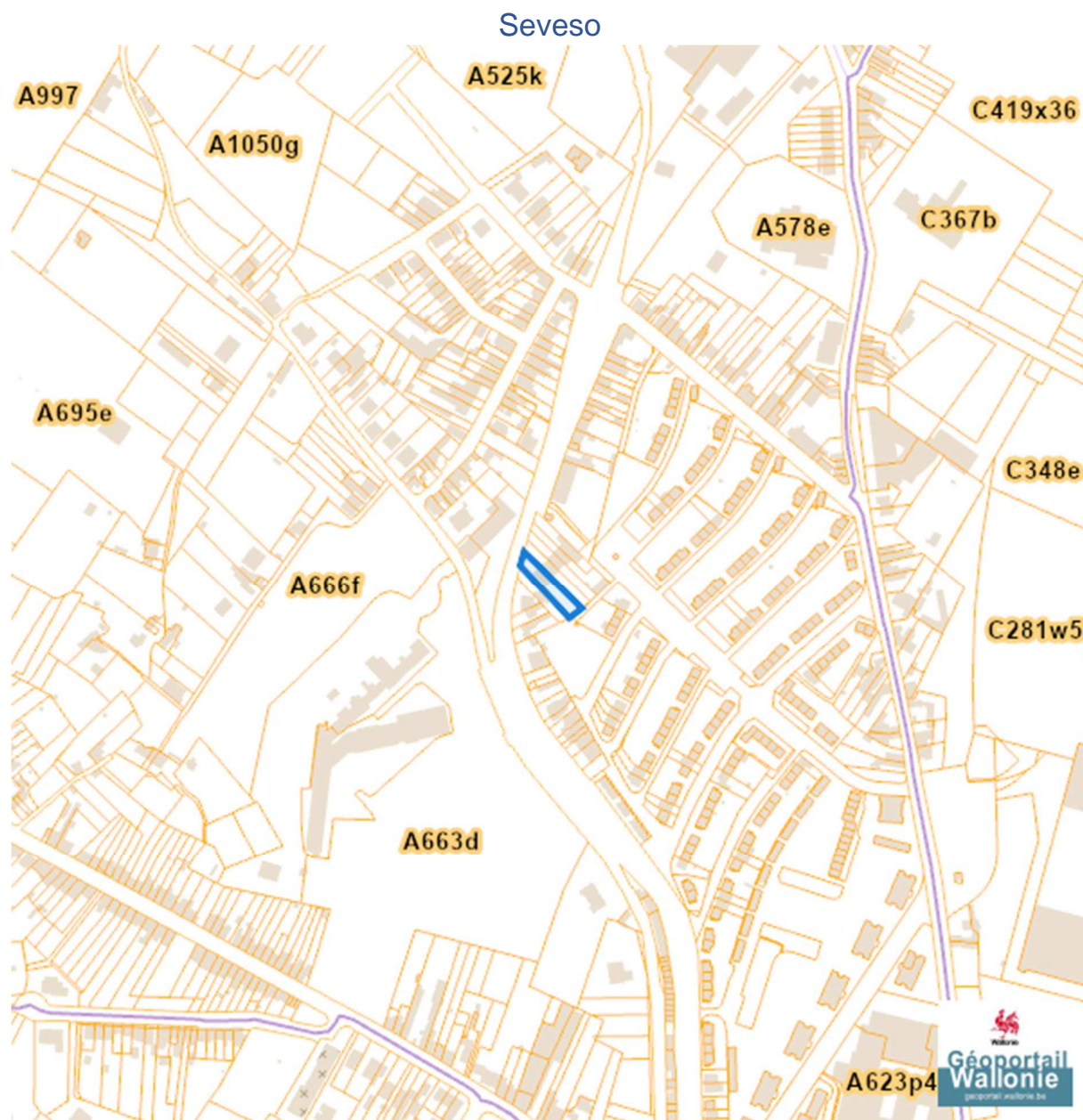
Rue Trixhe Maille 156, 4040 Herstal

### Taxation des bénéfices résultant d'une révision du plan de secteur



Dossier: 23-00-0136/001





- Zone vulnérable basée sur un risque de probabilité d'effets dangereux supérieure à E-5 et sur une distance de 100m autour du site SEVESO
- Zone vulnérable basée sur un risque de probabilité d'effets dangereux comprise entre E-5 et E-6 et sur une distance de 200m autour du site SEVESO
- Zone vulnérable basée sur une courbe provisoire de risque et sur une distance de 200m autour du site SEVESO
- Seuil SEVESO
- Petits seuils SEVESO
- Grands seuils SEVESO
- Seuil SEVESO
- Petits seuils SEVESO
- Grands seuils SEVESO

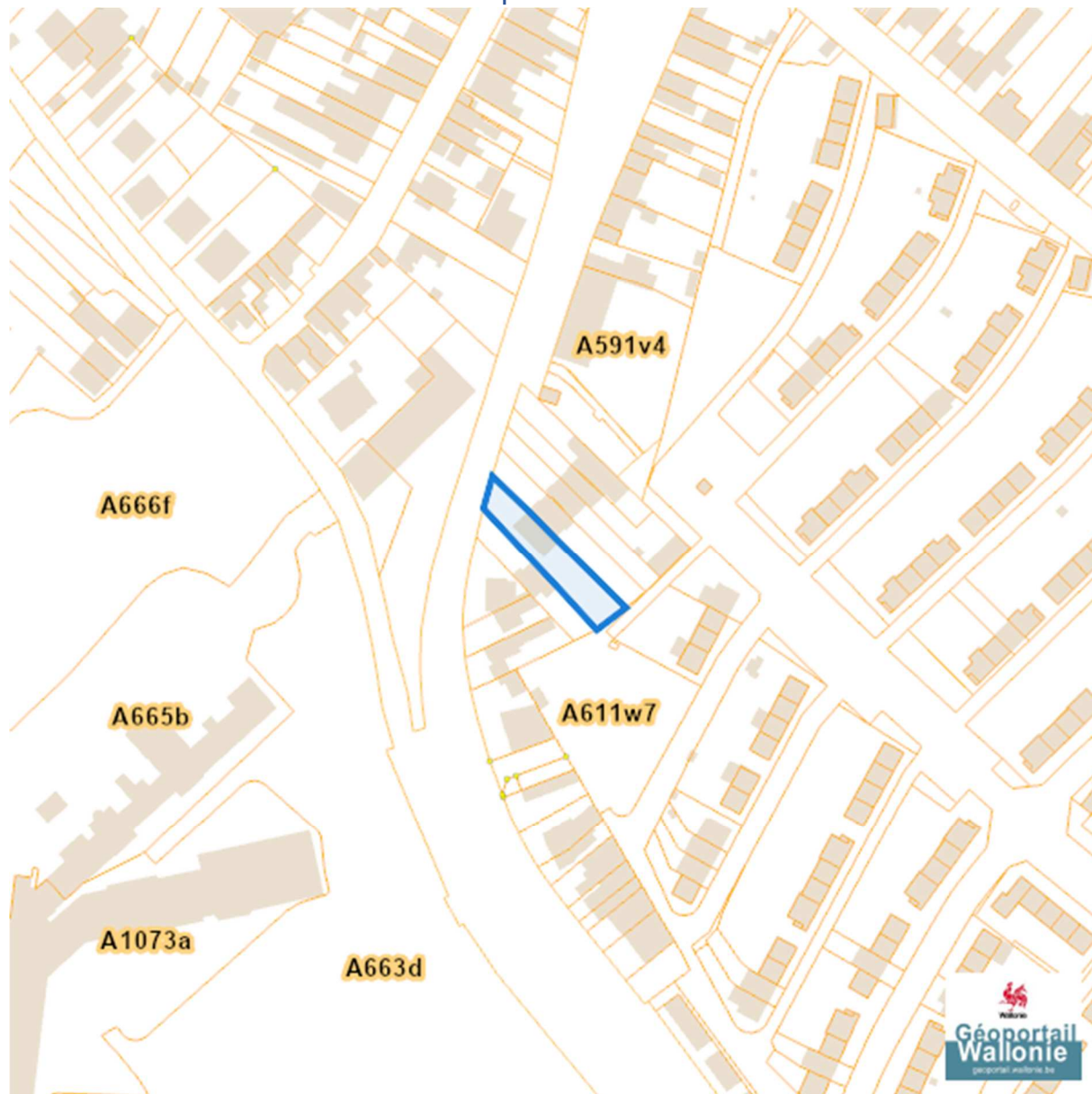


---

*Sol et sous-sol*

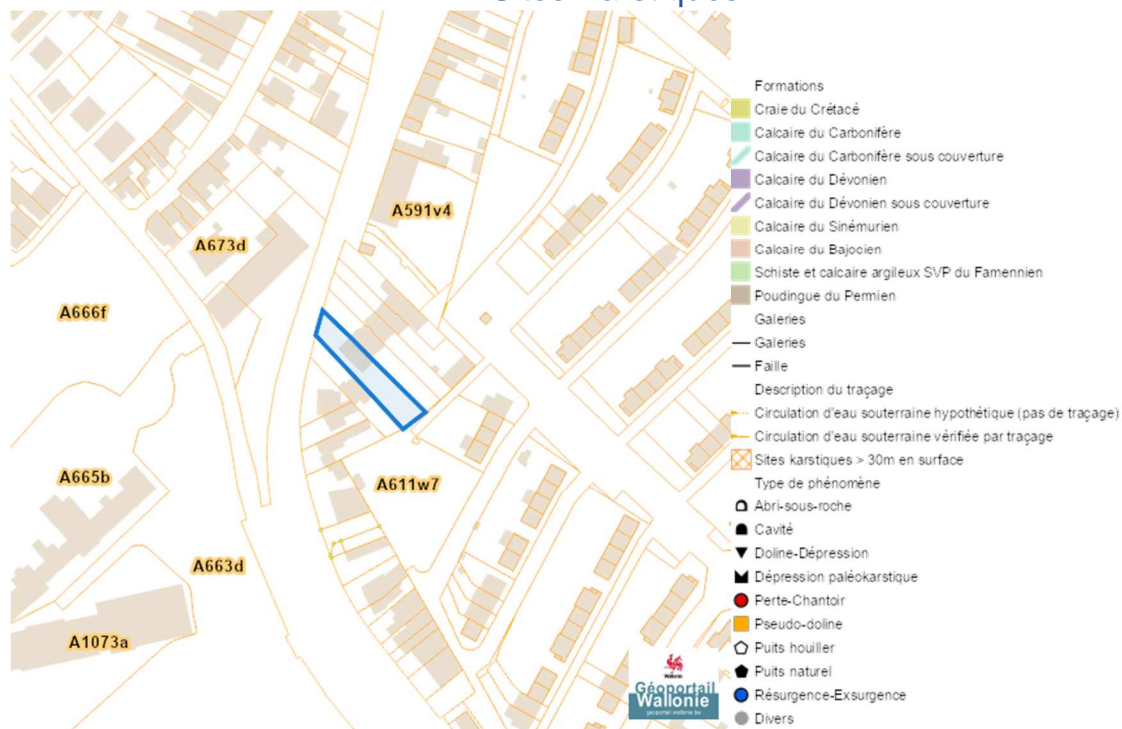
---

Occupation du sol

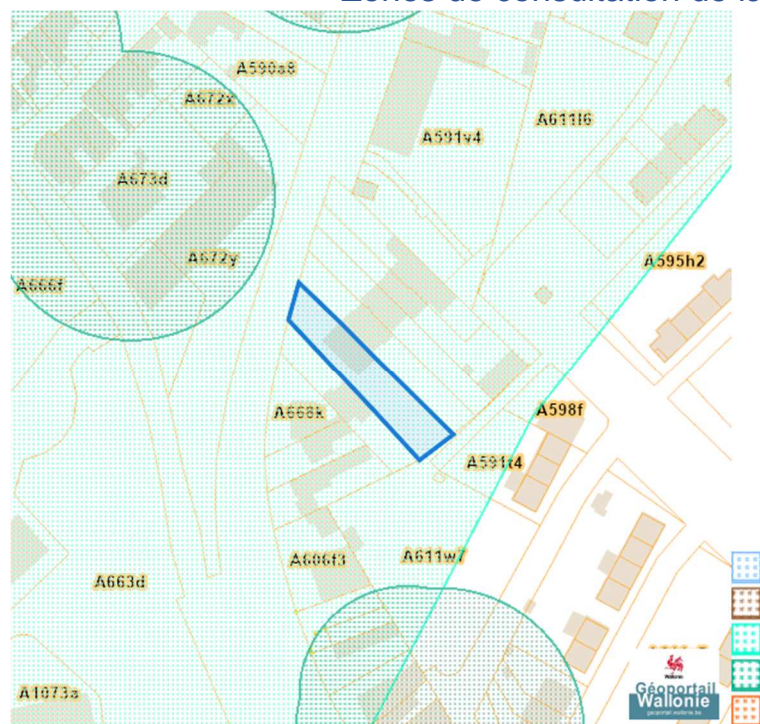


Dossier: 23-00-0136/001

### Sites Karstiques



### Zones de consultation de la DRIGM



Rue Trixhe Maille 156, 4040 Herstal

### Etat des sols (BDES)

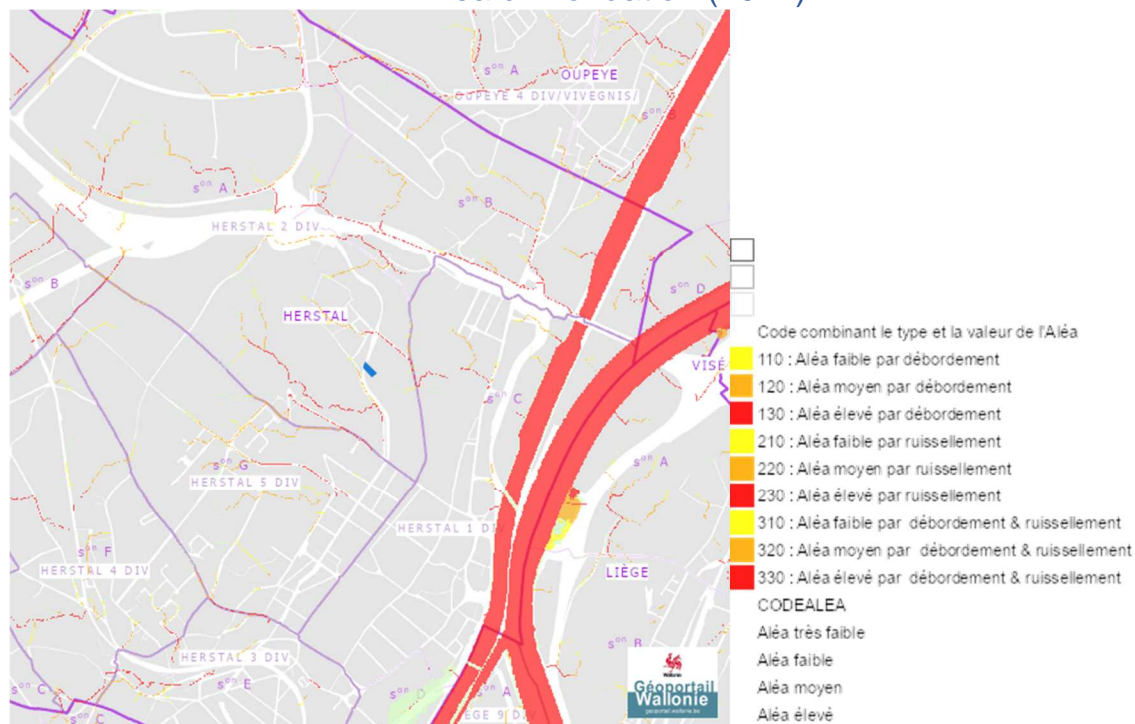


Dossier: 23-00-0136/001

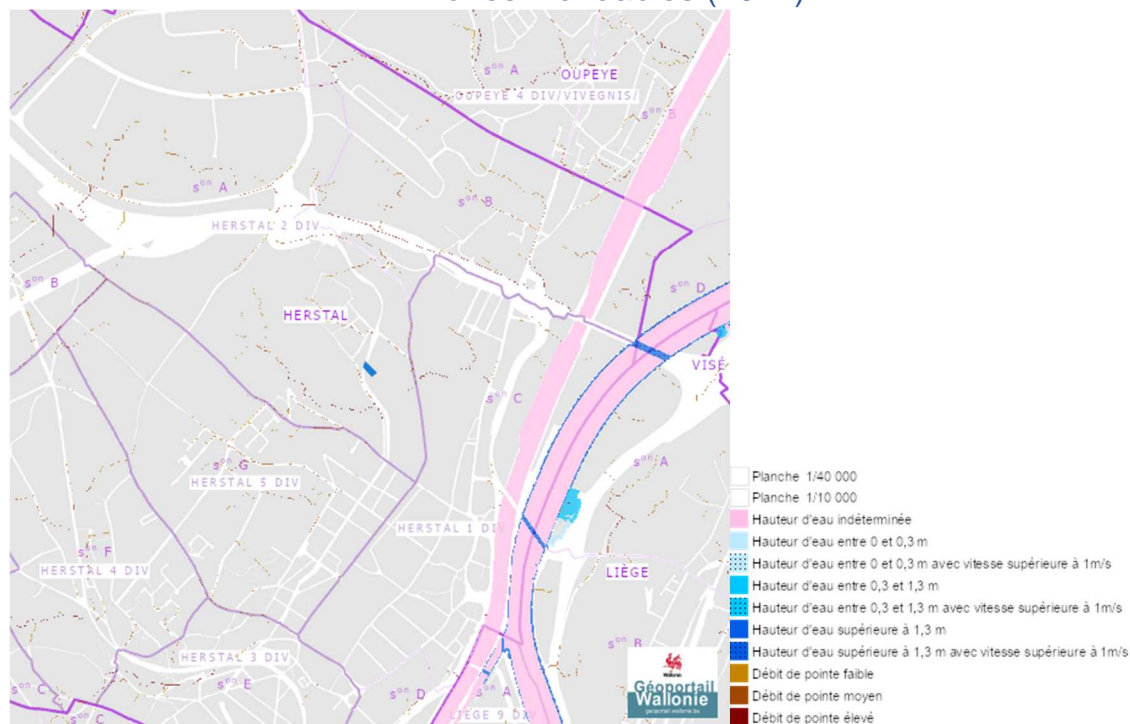


## Eau

## Aléa d'inondation (2021)



## Zones inondables (2021)

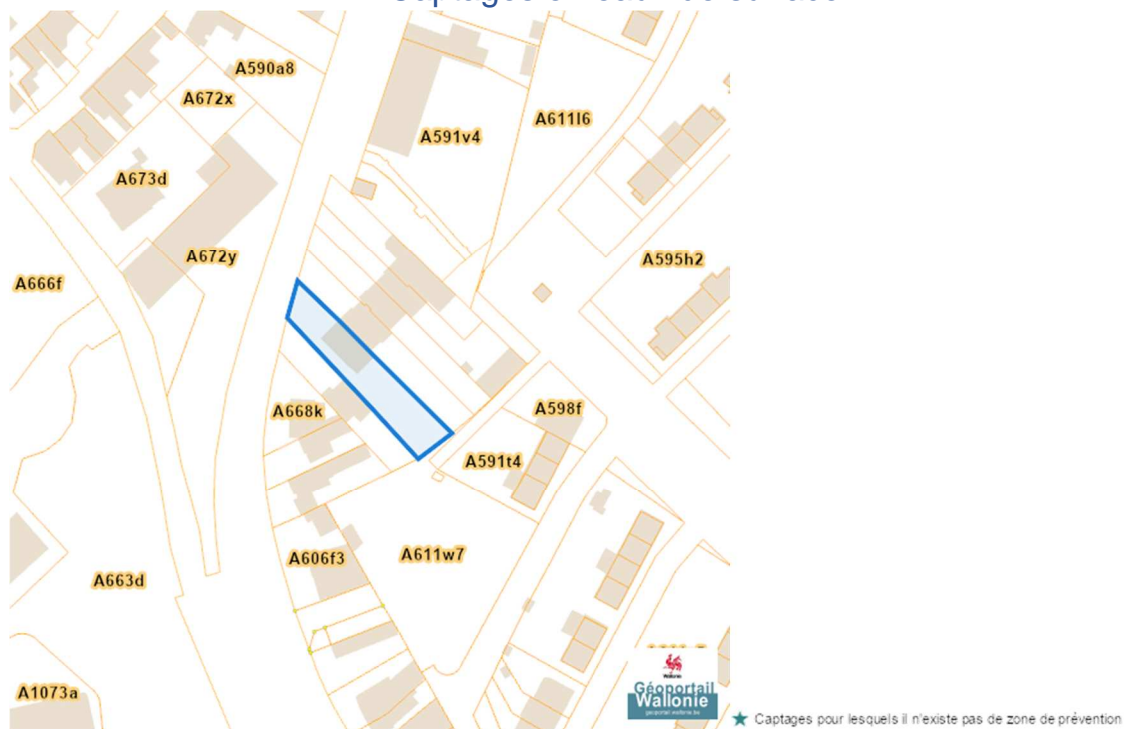


Dossier: 23-00-0136/001

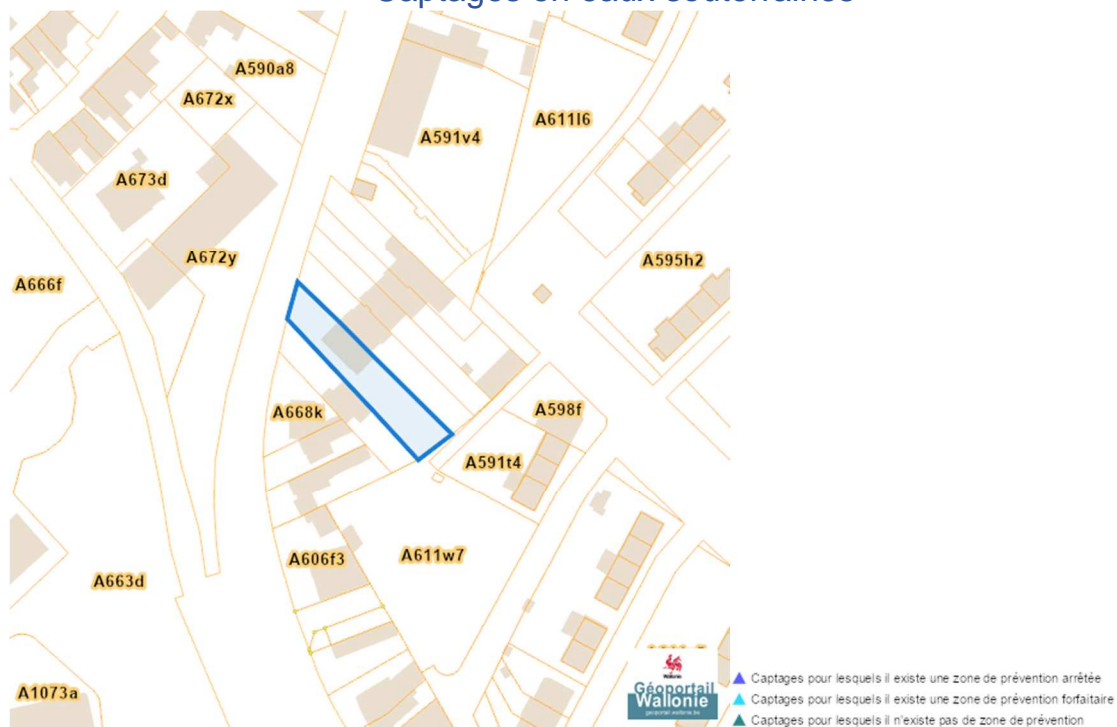


Rue Trixhe Maille 156, 4040 Herstal

### Captages en eaux de surface

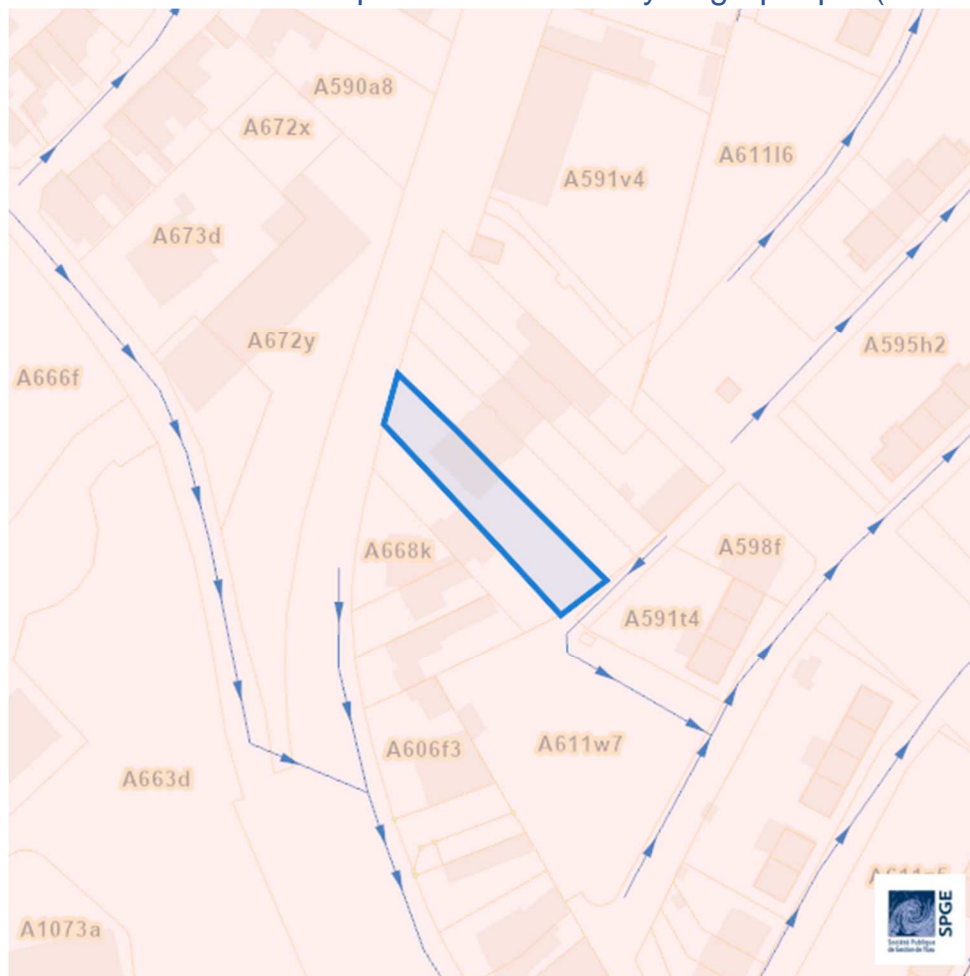


### Captages en eaux souterraines



Dossier: 23-00-0136/001

## Plan d'Assainissement par Sous-bassin Hydrographique (PASH)



Rue Trixhe Maille 156, 4040 Herstal

- Assainissement collectif
  - Collectif
  - Collectif hors zone urbanisable
- Assainissement autonome
  - Autonome
- Assainissement transitoire
  - Transitoire
- Collecteurs gravitaires
  - Collecteur gravitaire - Existant (localisation vérifiée)
  - Collecteur gravitaire - Existant (schématique, localisation à vérifier)
  - Collecteur gravitaire - En construction
  - Collecteur gravitaire - A l'étude
- Collecteurs sous pression
  - Collecteur sous-pression - Existant (localisation vérifiée)
  - Collecteur sous-pression - Existant (schématique, localisation à vérifier)
  - Collecteur sous-pression - En construction
  - Collecteur sous-pression - A l'étude
- Type de système
  - Strictement eaux usées
  - Strictement eaux claires
- Unitaire (eaux usées et claires)
  - Egout gravitaire
    - Egout gravitaire - Existant (localisation vérifiée)
    - Egout gravitaire - Existant (schématique, localisation à vérifier)
    - Egout gravitaire - En construction
    - Egout gravitaire - A l'étude
    - Egout gravitaire - Existence à vérifier auprès de la commune
  - Egout sous pression
    - Egout sous pression - Existant (localisation vérifiée)
    - Egout sous pression - Existant (schématique, localisation à vérifier)
    - Egout sous pression - En construction
    - Egout sous pression - A l'étude
    - Egout sous pression - Existence à vérifier auprès de la commune
- Pompage
  - Existant
  - En construction
  - A l'étude
- Publiques
  - Existant
  - En construction
  - A l'étude
  - A déclasser
- Hors Wallonie

Dossier: 23-00-0136/001

## Axes de ruissellement concentré et données associées (LIDAXES)



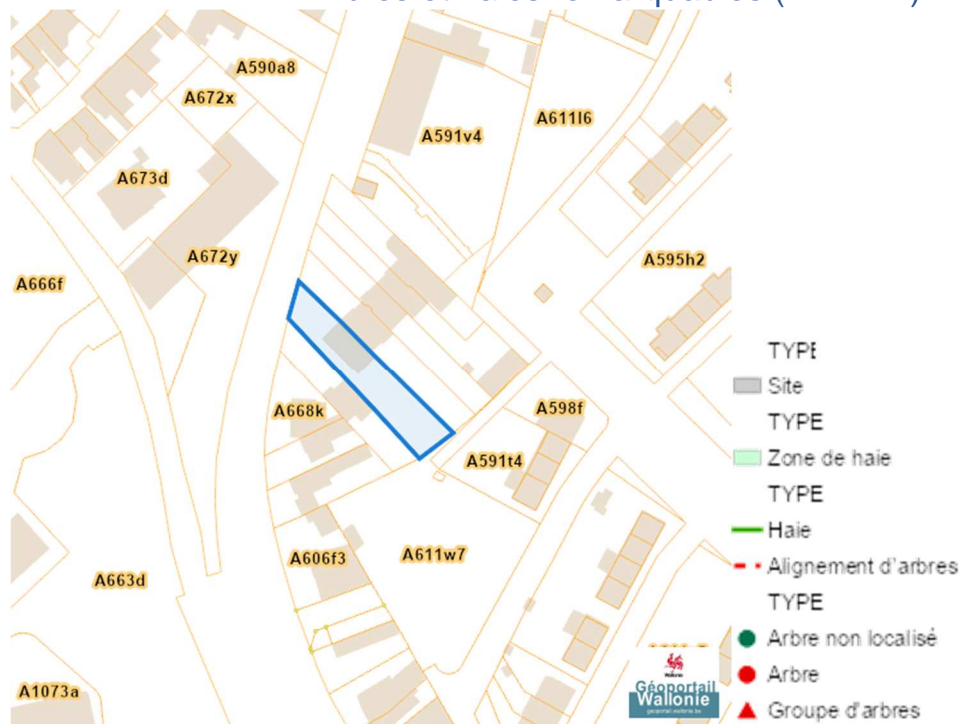


---

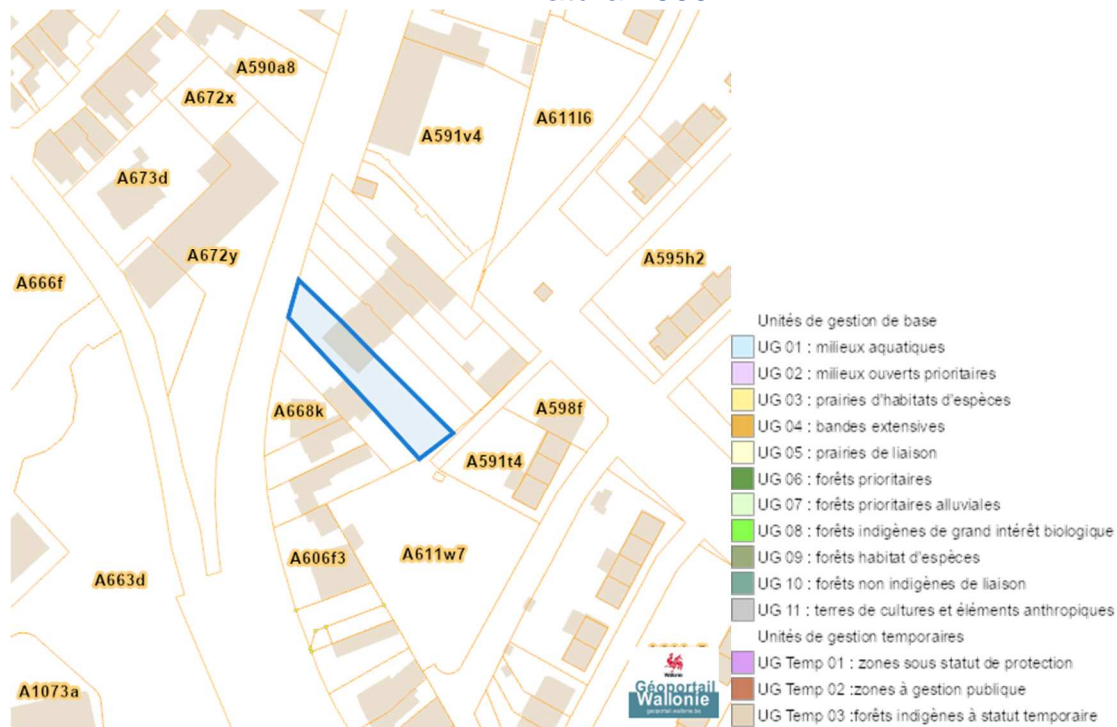
*Nature*


---

### Arbres et haies remarquables (AHREM)

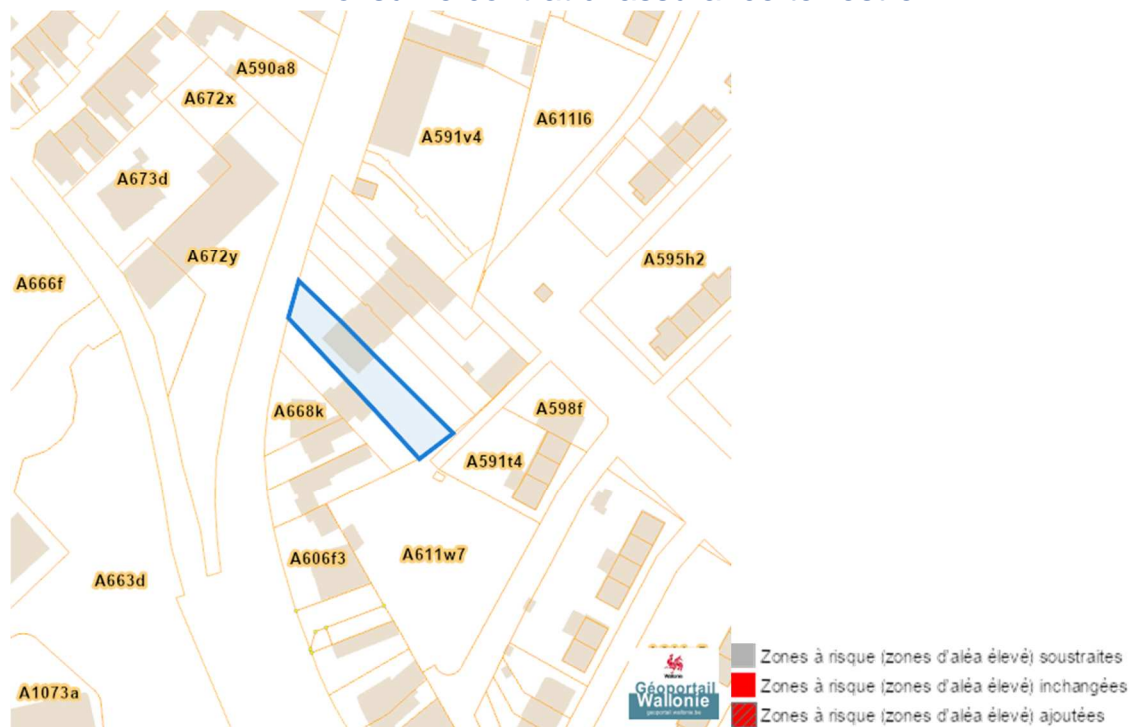


### Natura 2000

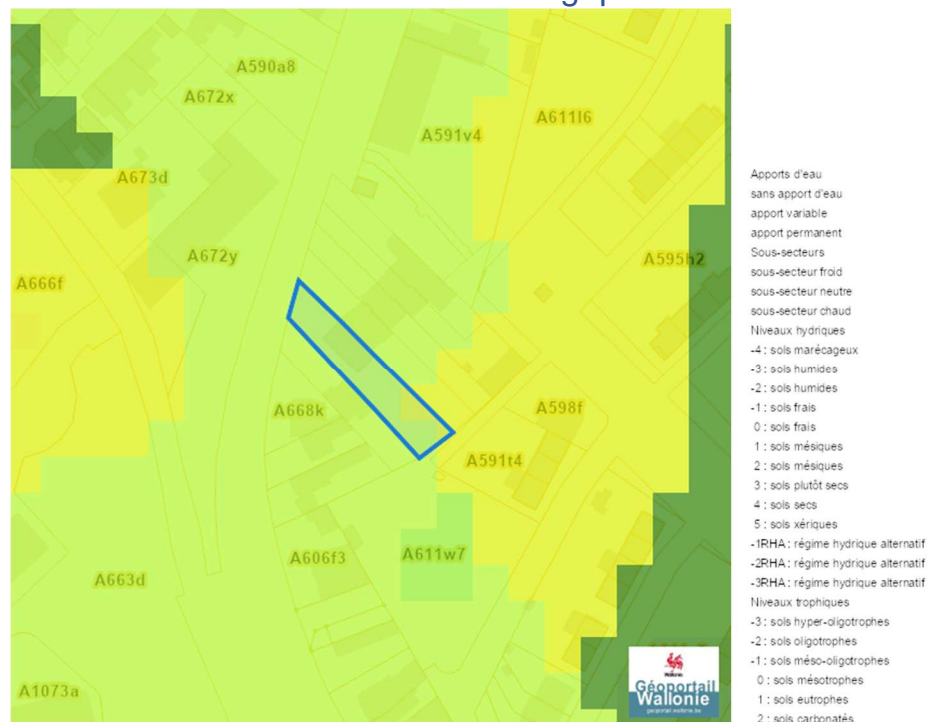


Rue Trixhe Maille 156, 4040 Herstal

## Loi sur le contrat d' assurance terrestre



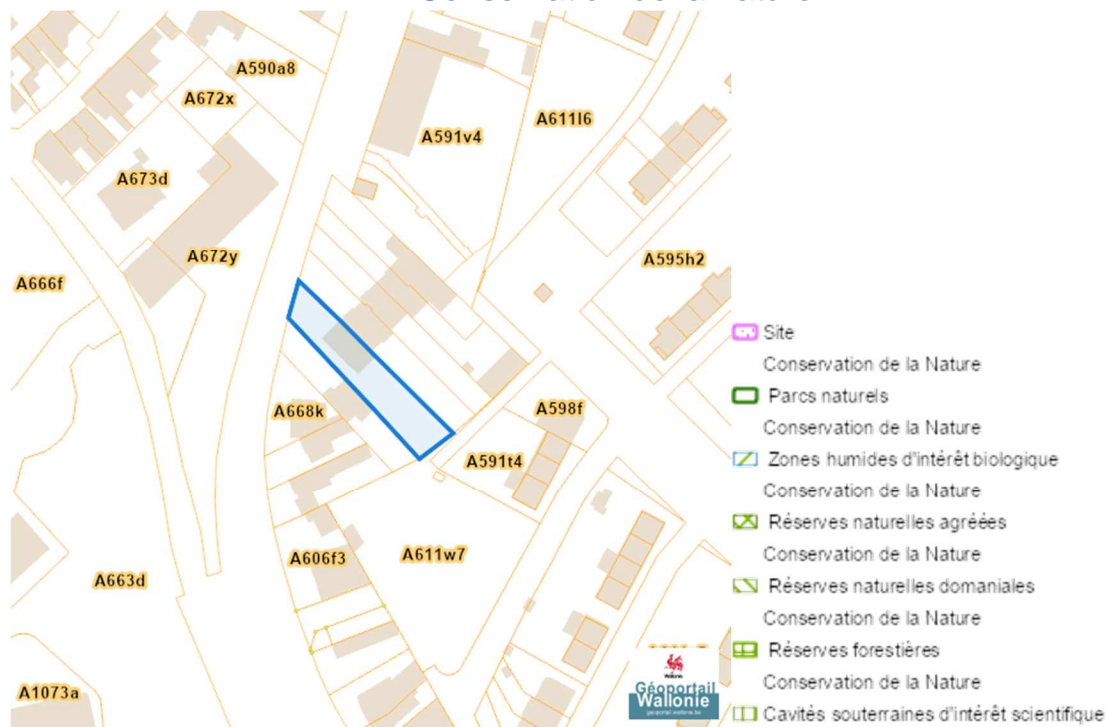
## Fichier écologique des essences



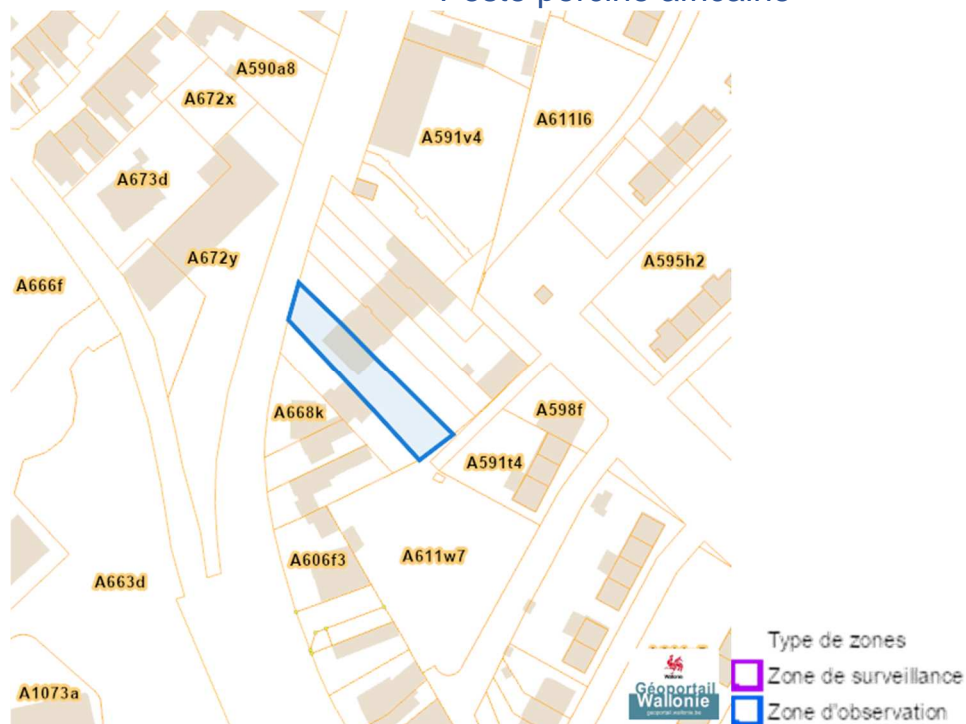
Dossier: 23-00-0136/001

Rue Trixhe Maille 156, 4040 Herstal

### Conservation de la nature



### Peste porcine africaine

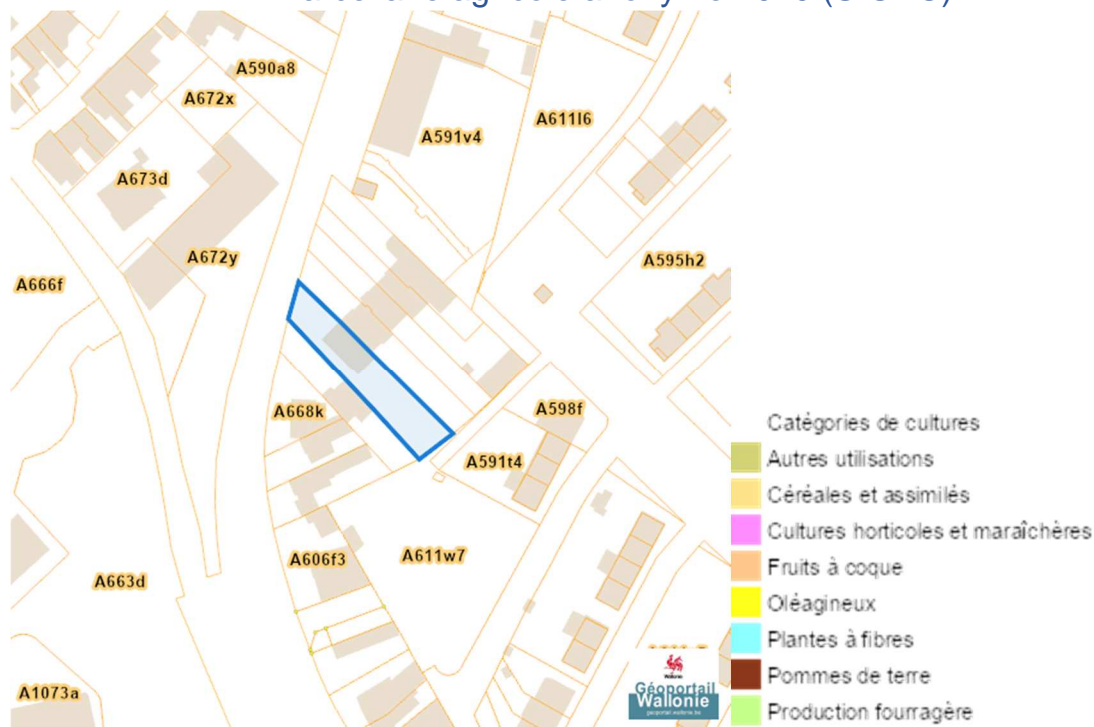


Dossier: 23-00-0136/001

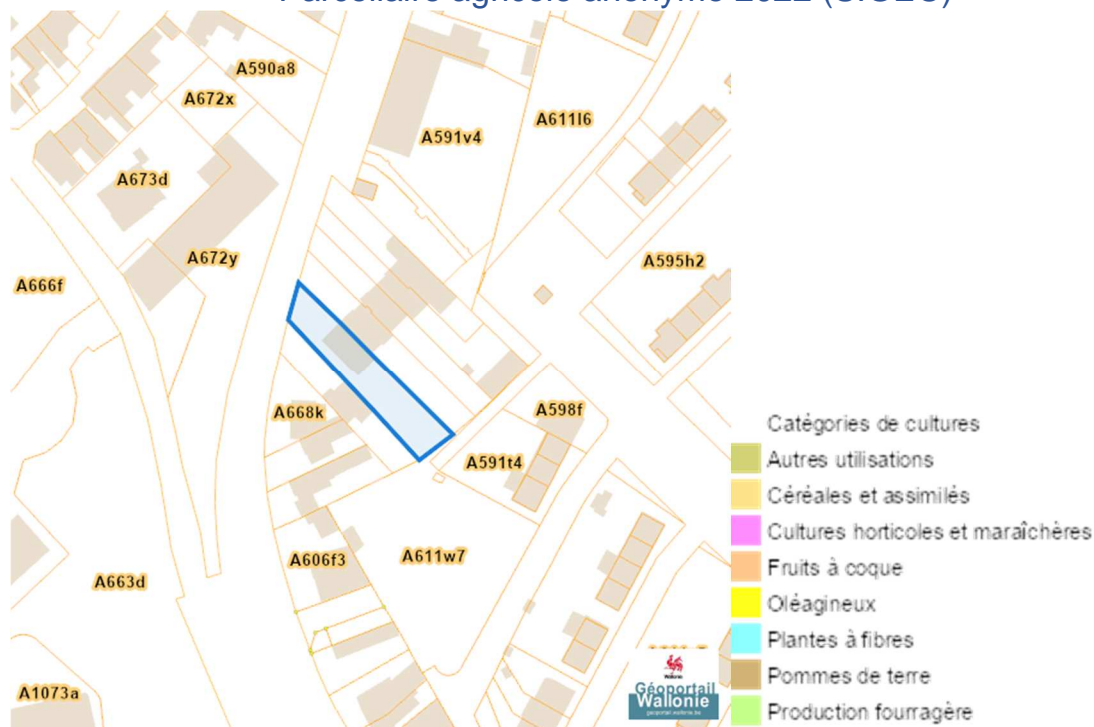


Rue Trixhe Maille 156, 4040 Herstal

### Parcellaire agricole anonyme 2019 (SIGEC)



### Parcellaire agricole anonyme 2022 (SIGEC)



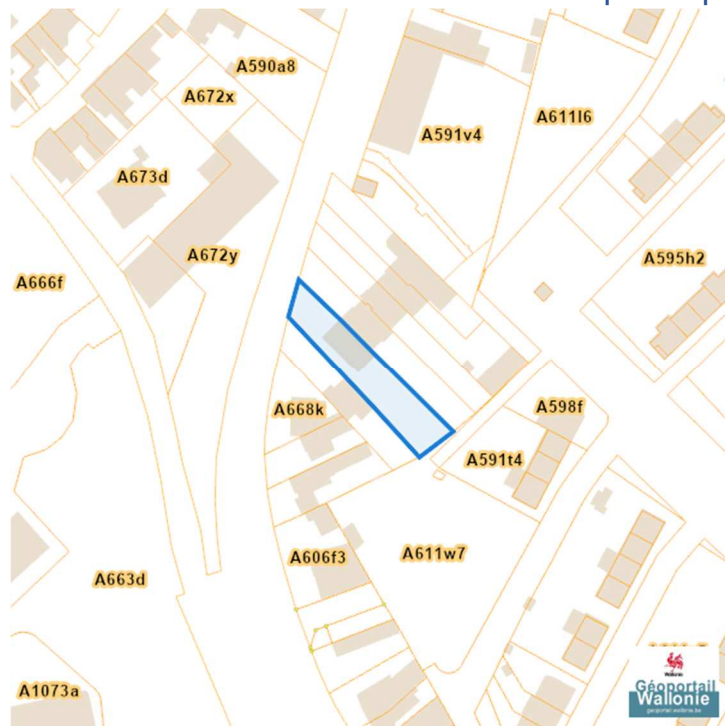
Dossier: 23-00-0136/001

---

*Droit de préemption*

---

Communes préemptibles



Préemption, Service extérieur

- Droit de préemption, Service extérieur de Mons
- Droit de préemption, Service extérieur de Libramont
- Droit de préemption, Service extérieur de Huy
- Pas de droit de préemption

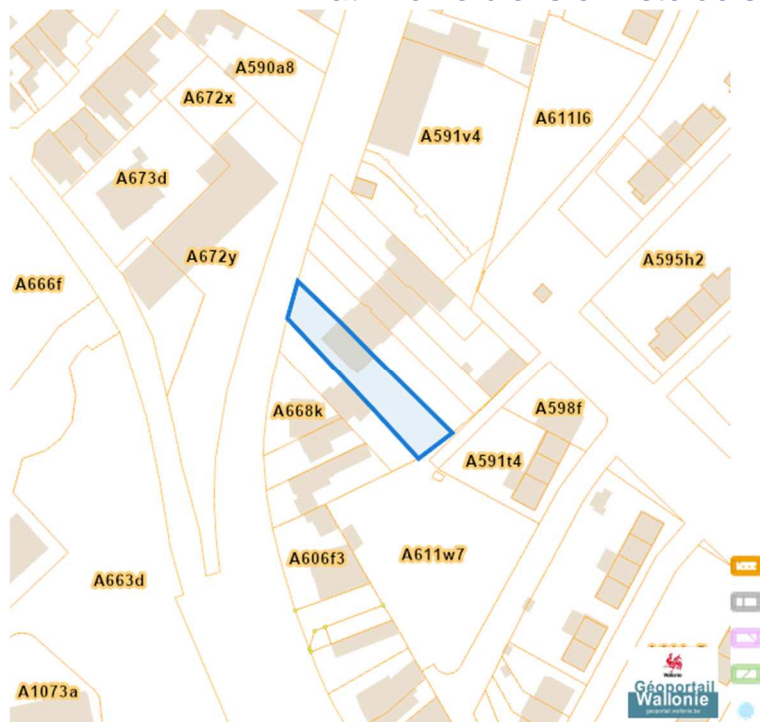
Dossier: 23-00-0136/001

---

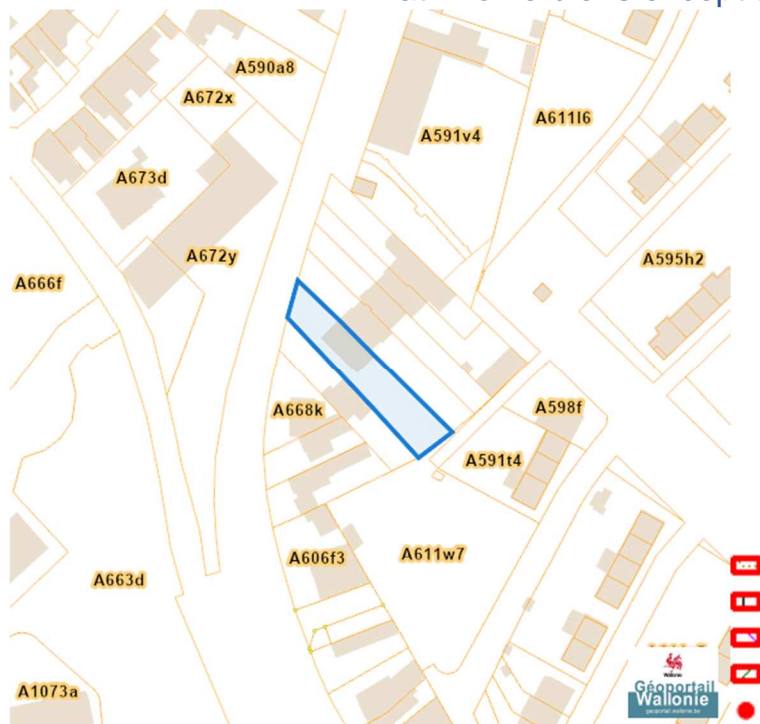
*Patrimoine immobilier*


---

### Patrimoine biens en liste de sauvegarde



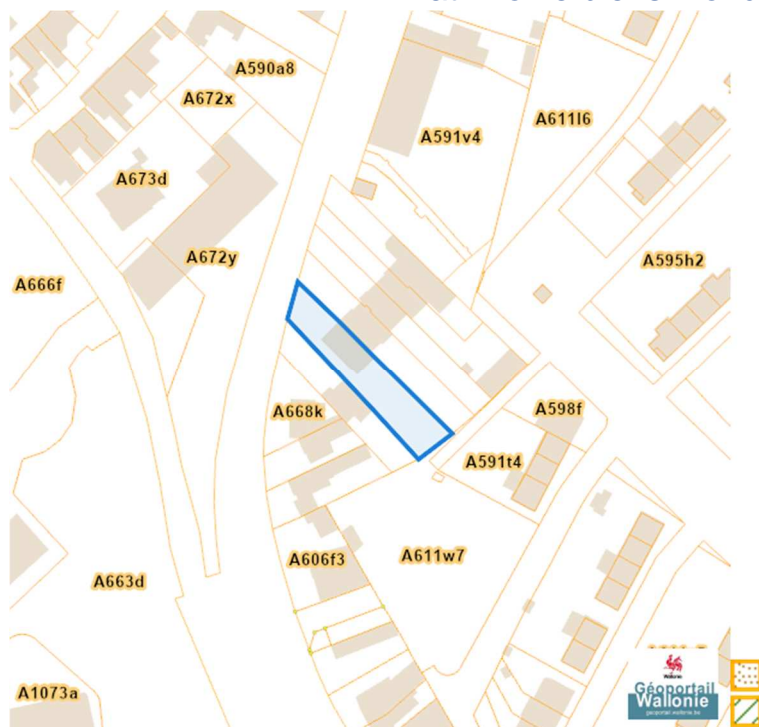
### Patrimoine biens exceptionnels



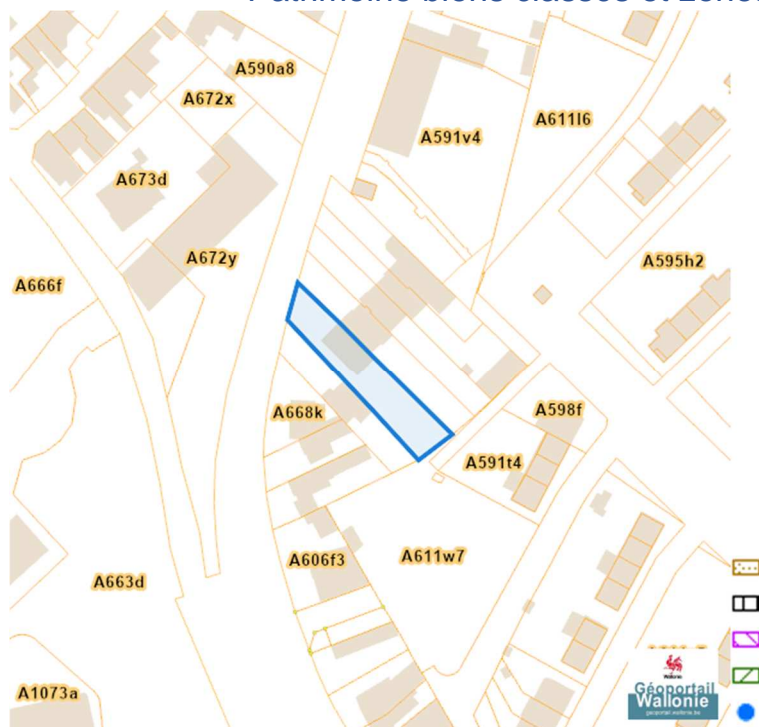
Dossier: 23-00-0136/001

Rue Trixhe Maille 156, 4040 Herstal

### Patrimoine biens mondiaux



### Patrimoine biens classés et zones de protection

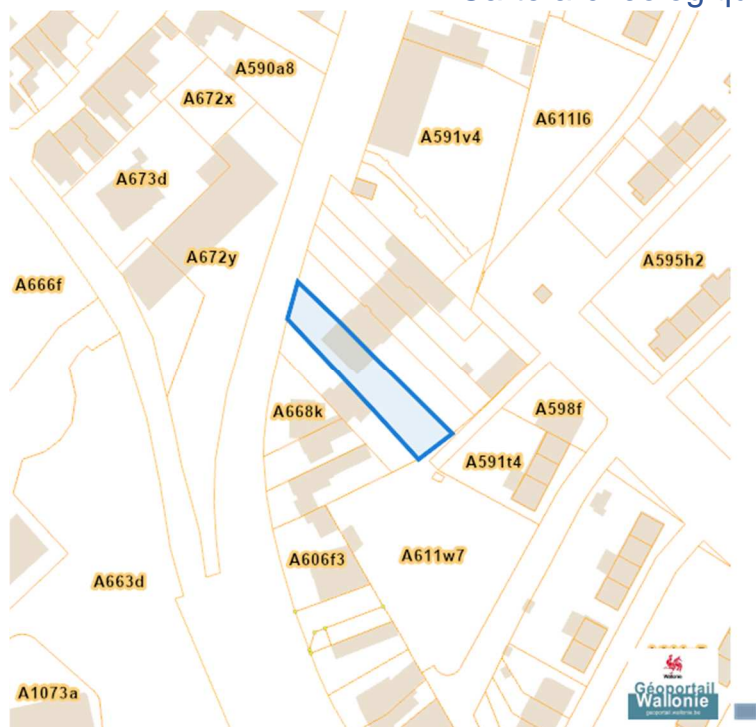


Dossier: 23-00-0136/001

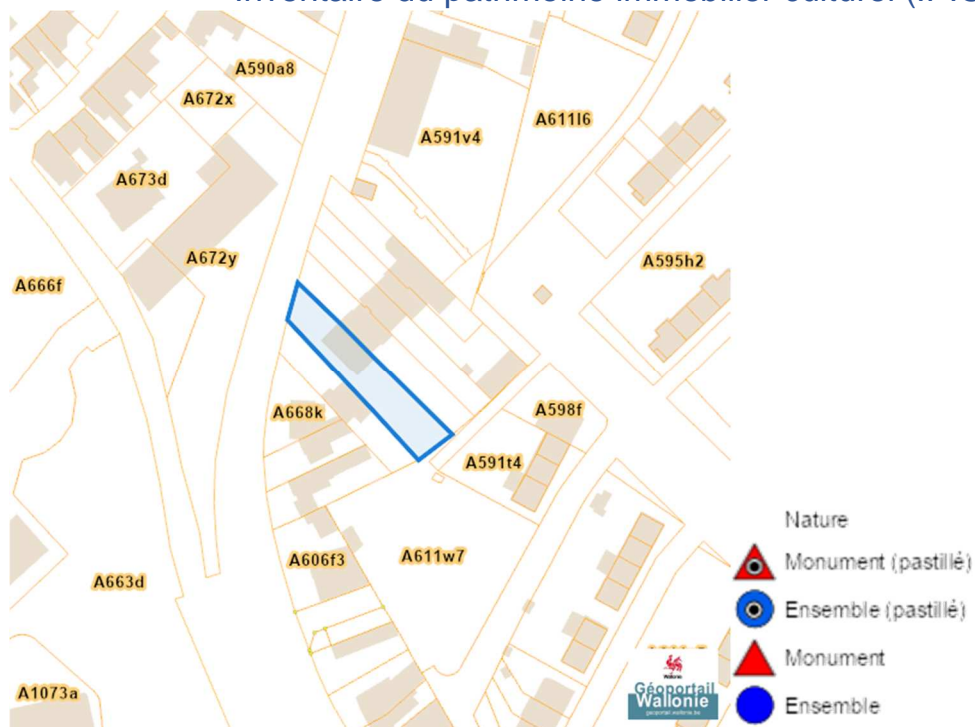


Rue Trixhe Maille 156, 4040 Herstal

### Carte archéologique



### Inventaire du patrimoine immobilier culturel (IPIC)



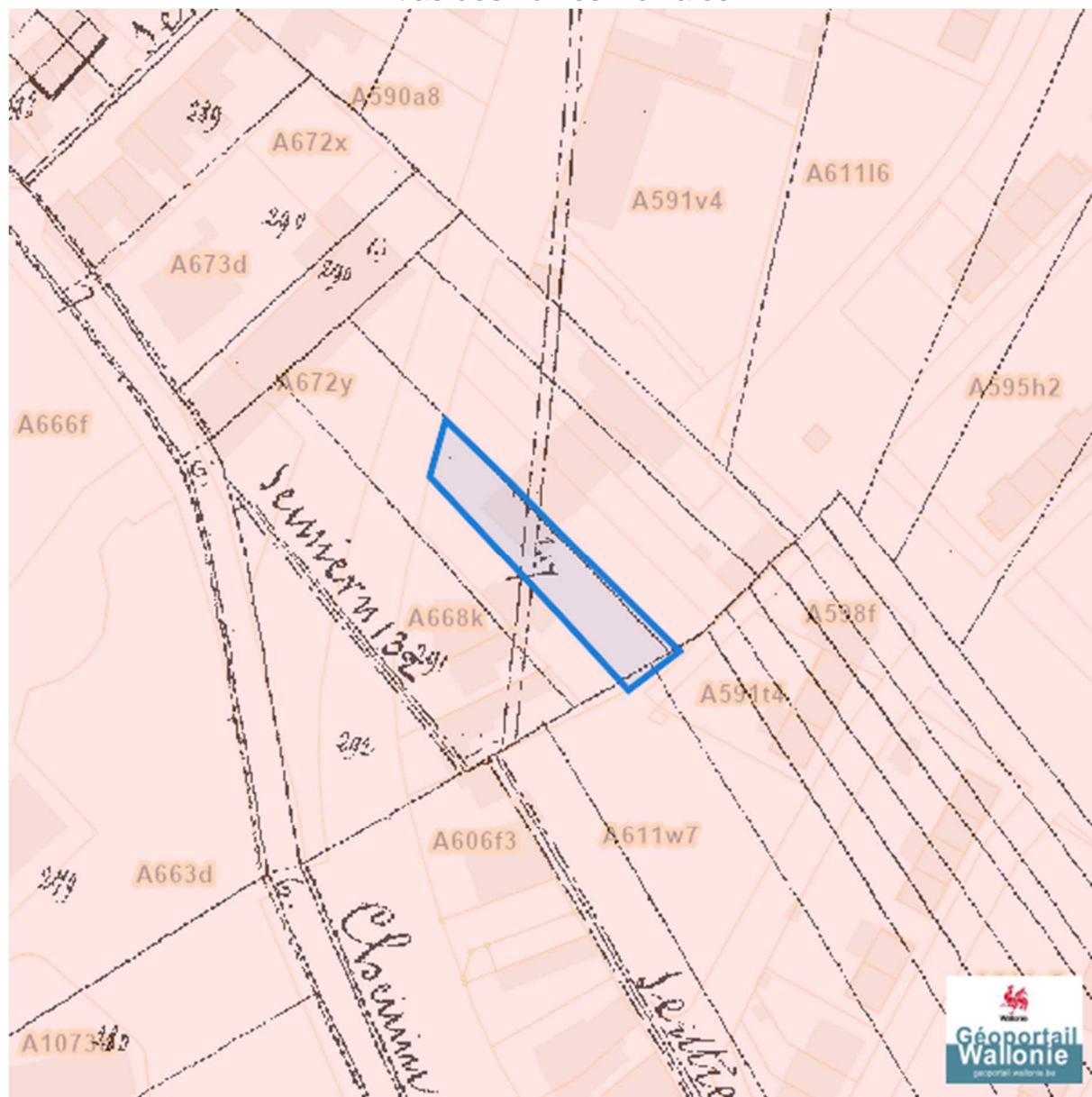
Dossier: 23-00-0136/001

---

*Cartes historiques*


---

## Atlas des voiries vicinales



Dossier: 23-00-0136/001

## Autres cartes

## Réseau routier régional et bornes associées

