

DC à la carte



Rue de Vêves 1, 5561 Celles
91026H0010/00P000

[Lieu](#)
[Environs](#)
[Cadastre](#)
[Plan régional](#)
[Amenagement du territoire](#)
[Sol et sous-sol](#)
[Eau](#)
[Nature](#)
[Droit de préemption](#)
[Patrimoine immobilier](#)
[Cartes historiques](#)
[Autres cartes](#)

Dossier: 2024-0315/001

Lieu



Dossier: 2024-0315/001

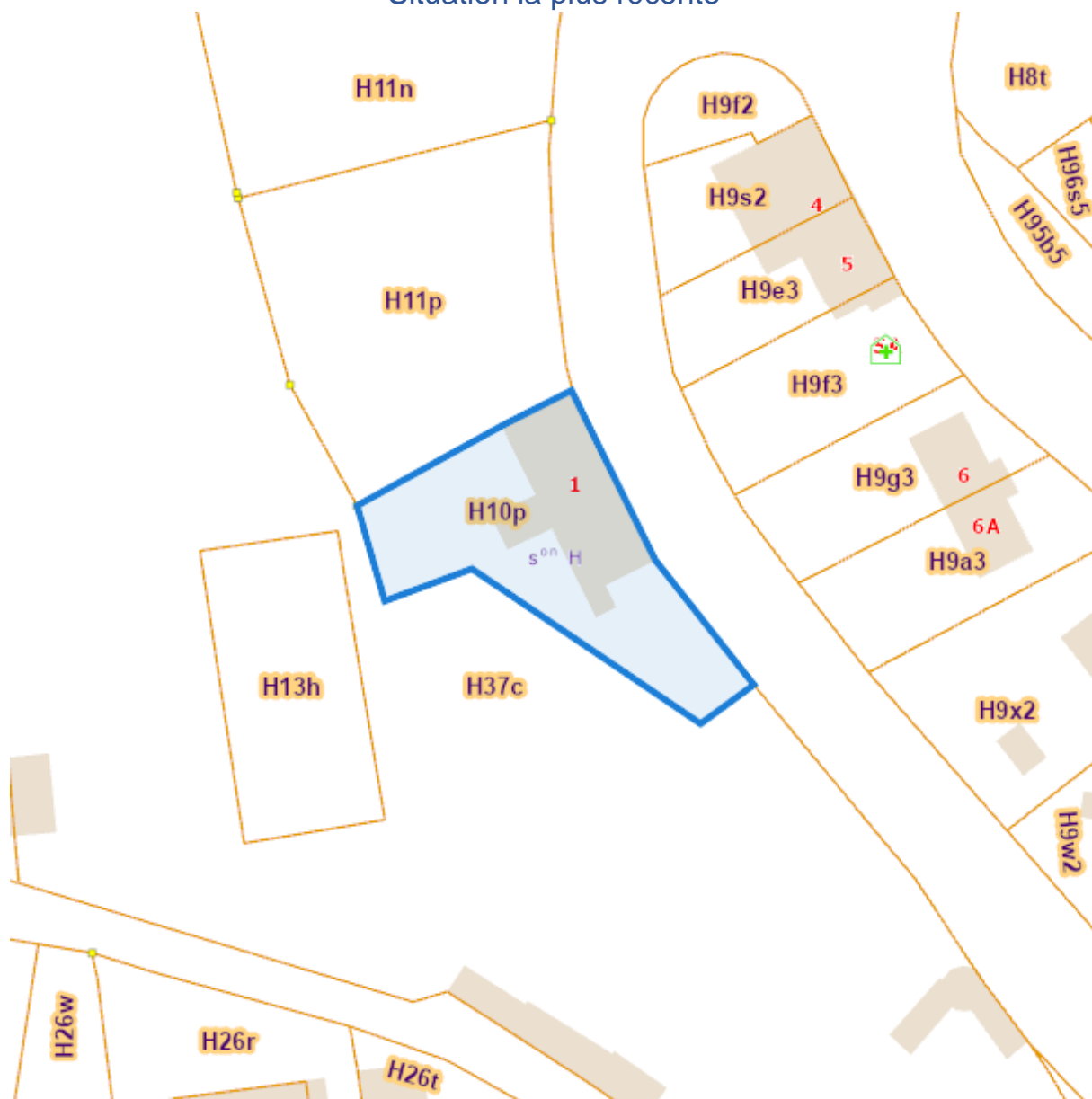
A map of a residential area with various lots labeled with codes. The lot H37c is highlighted in blue. The map shows a network of streets and lots, with some lots containing buildings. The labels are as follows:

- H3k
- H5r
- H5z
- H7d
- H3m
- H4t
- H5x
- H11n
- H12h
- H11p
- H8t
- H8x
- H96t4
- H96s5
- H96r4
- H95b5
- H9m2
- H9v2
- H40d
- H57n
- H174g
- H179b
- H23y
- H26w
- H26s
- H35m
- H22a
- H19
- H18
- H17
- H3k
- H5r
- H5z
- H7d

Document: DC à la carte - WALFRA - DC
Cartes: 17/03/2025 - qlc6cqciksbysz32ns4784hidk3azfl5xfefhbkjz

Cadastre

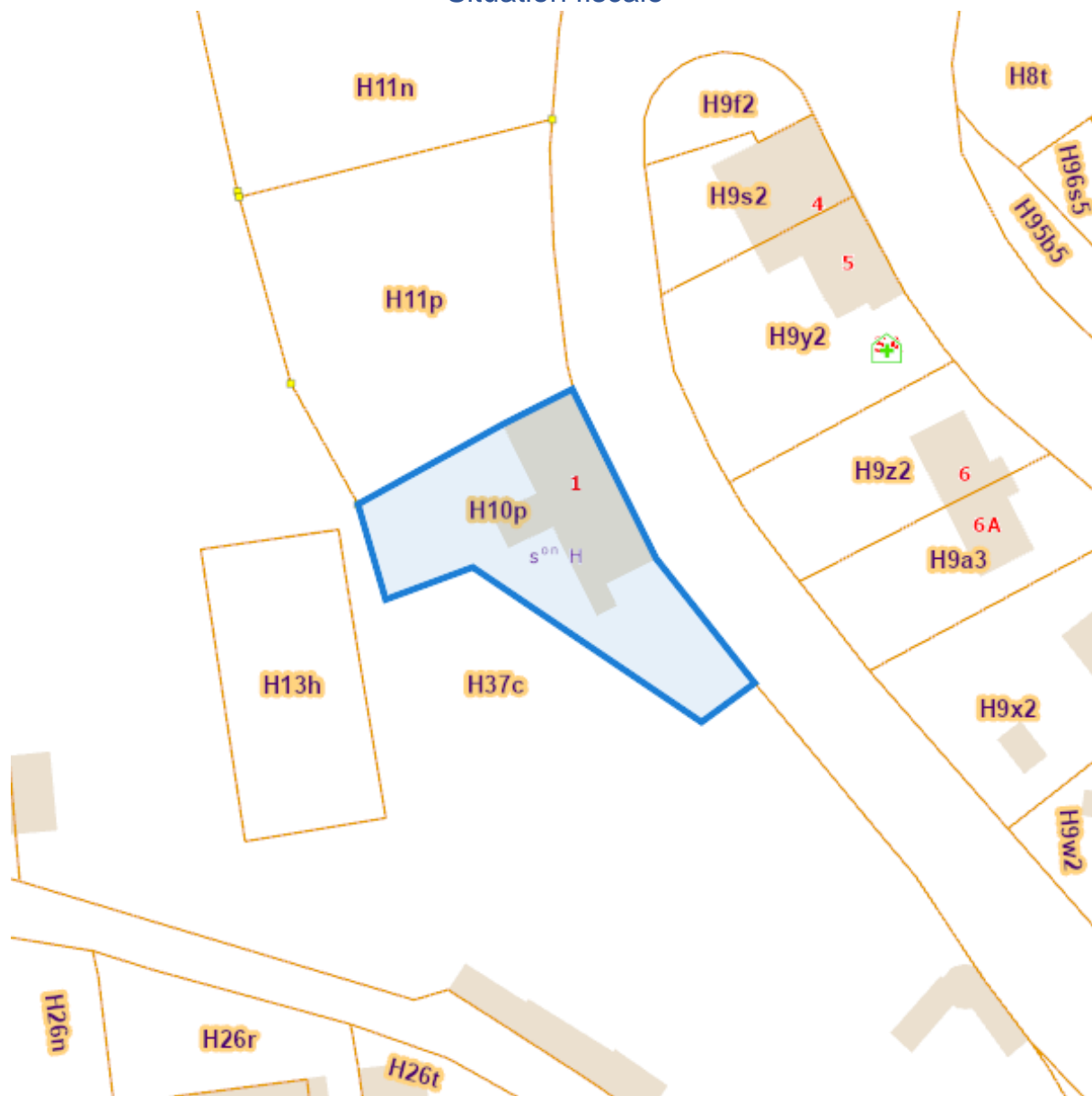
Situation la plus récente



eservices.minfin.fgov.be

Dossier: 2024-0315/001

Situation fiscale

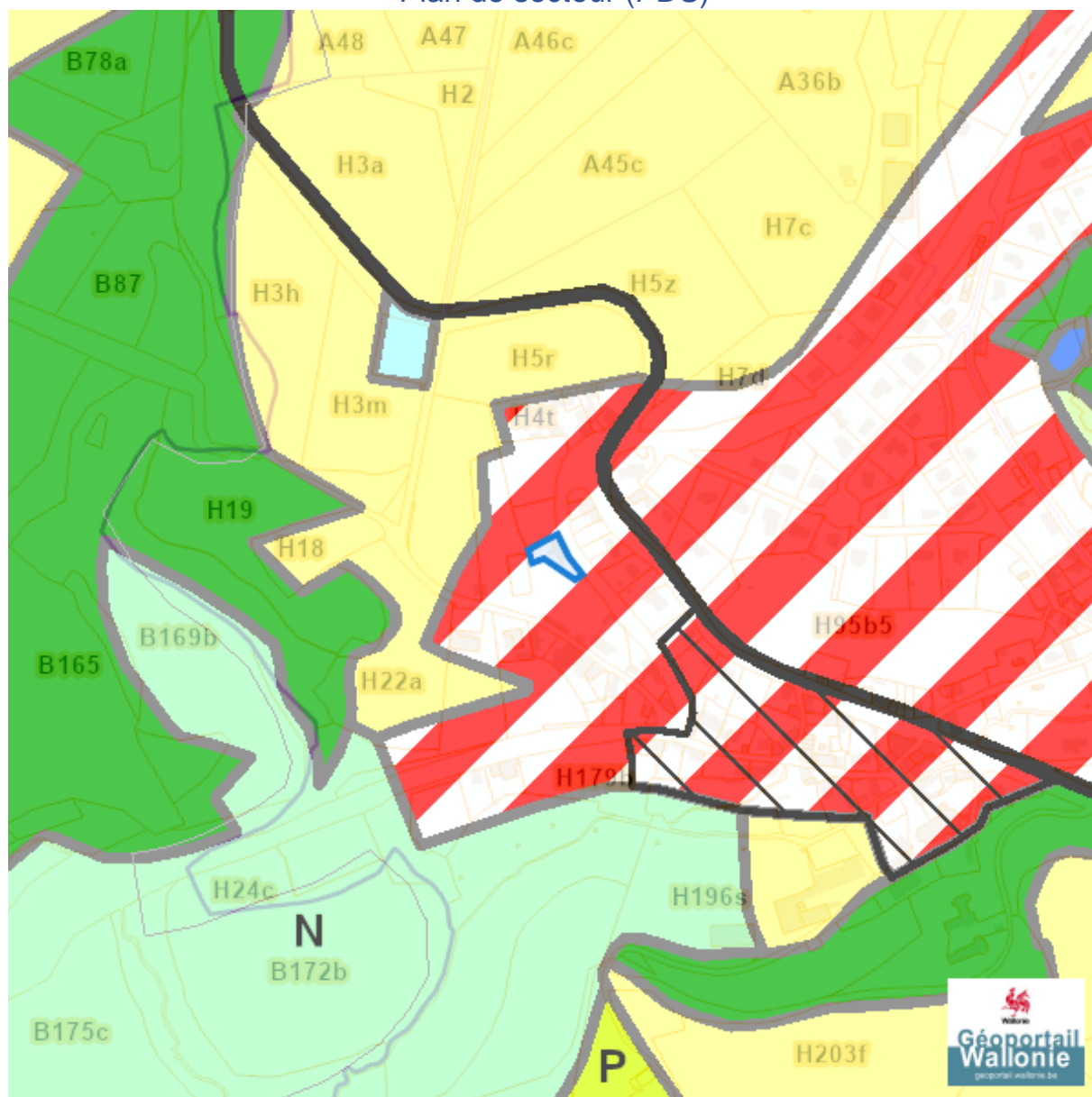


eservices.minfin.fgov.be

Dossier: 2024-0315/001






























Plan régional

Plan de secteur (PDS)



Dossier: 2024-0315/001

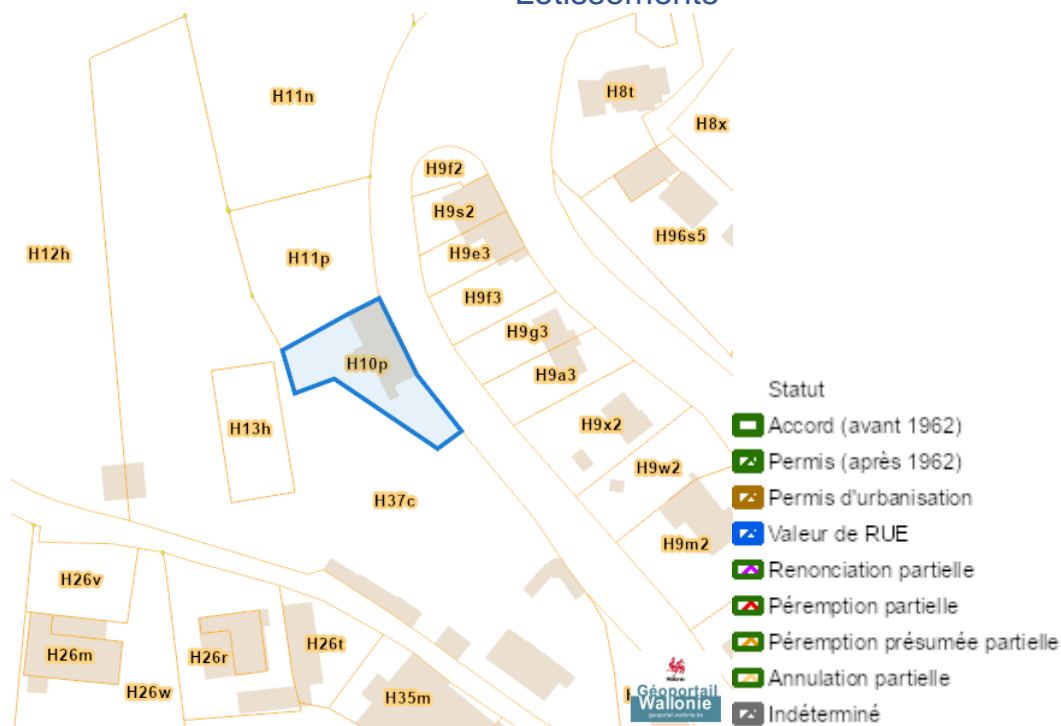
Rue de Vêves 1, 5561 Celles

	Habitat
	Habitat à caractère rural
	Habitat vert
	Services publics et équipements communautaires
	Centre d'enfouissement technique
	Centre d'enfouissement technique désaffecté
	Loisirs
	Servitude particulière
	Activité économique mixte
	Activité économique industrielle
	Activité économique spécifique Agro-Economique
	Activité économique spécifique Grande Distribution
	Activité économique spécifique Risque majeur
	Dépendances d'extraction
	Extraction à destination agricole
	Extraction à destination forestière
	Extraction à destination espaces verts
	Extraction à destination zone naturelle
	Aménagement communal concerté
	Aménagement communal concerté à caractère économique
	Enjeu communal
	Enjeu régional
	Agricole
	Forestière
	Espaces verts
	Naturelle
	Parc
	Eau
	Non affectée ("zone blanche")

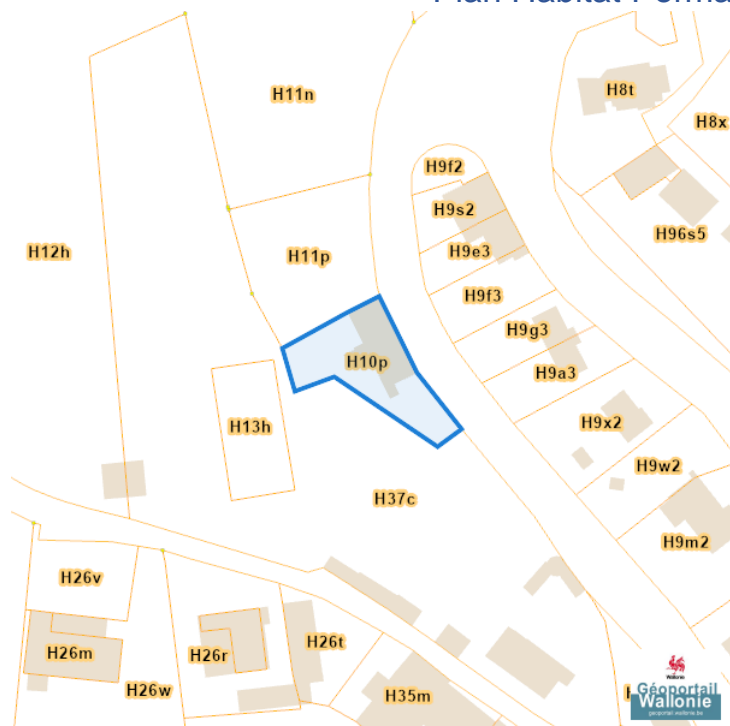
Dossier: 2024-0315/001

Aménagement du territoire

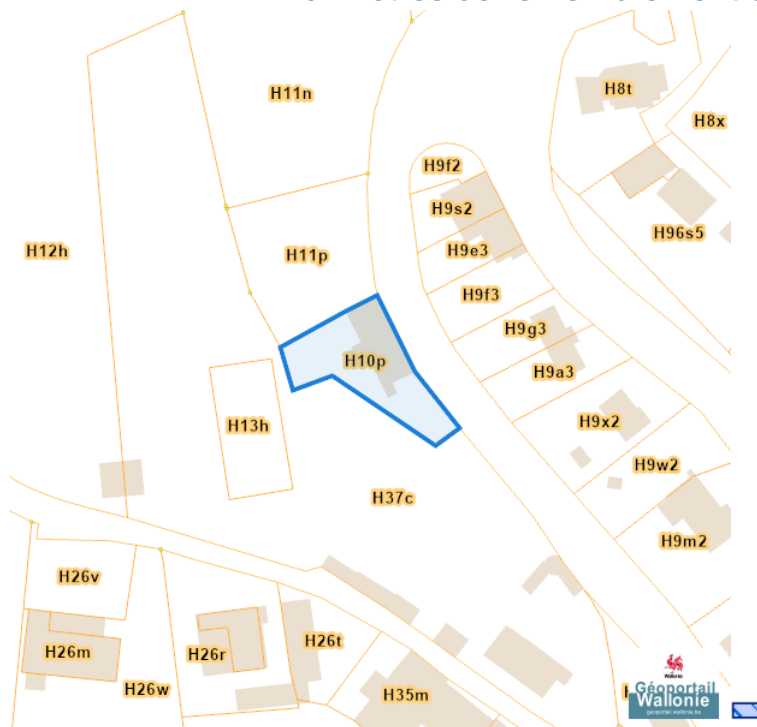
Lotissements



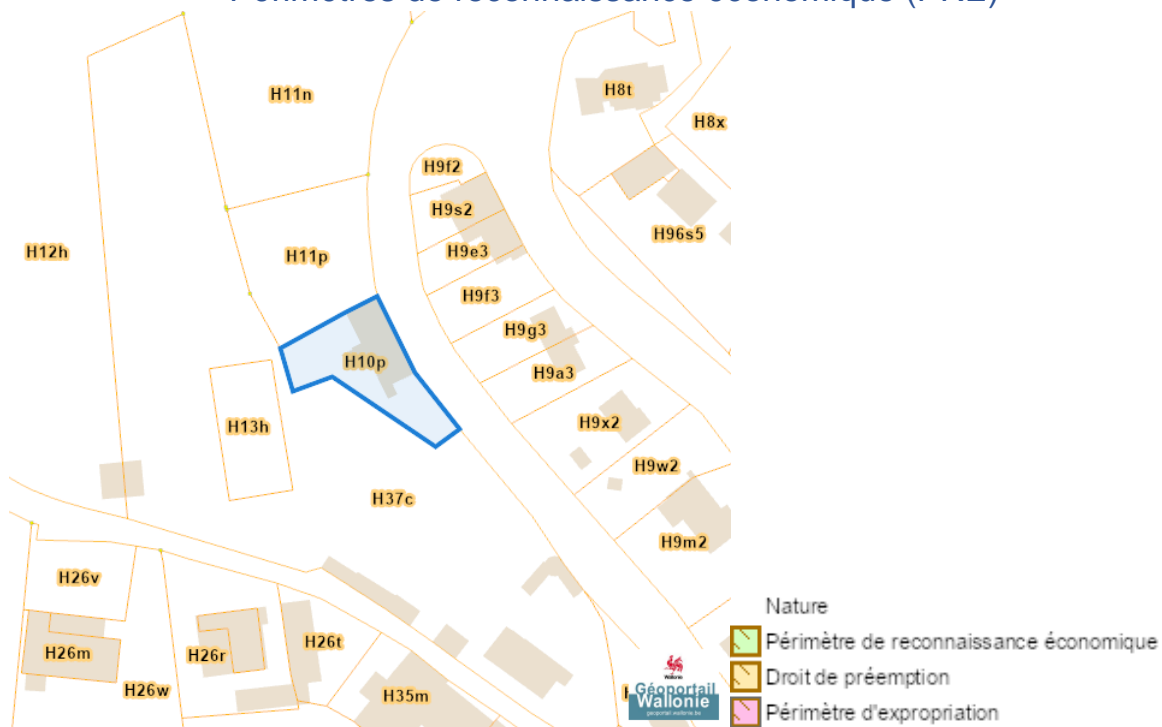
Plan Habitat Permanent



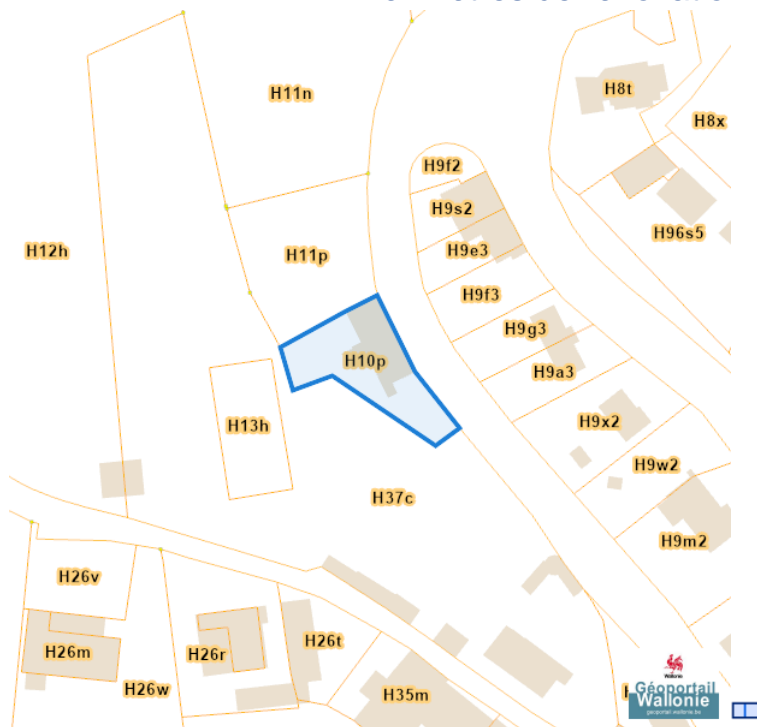
Périmètres de remembrement urbain (PRU)



Périmètres de reconnaissance économique (PRE)



Périmètres de rénovation urbaine



Périmètres de revitalisation urbaine

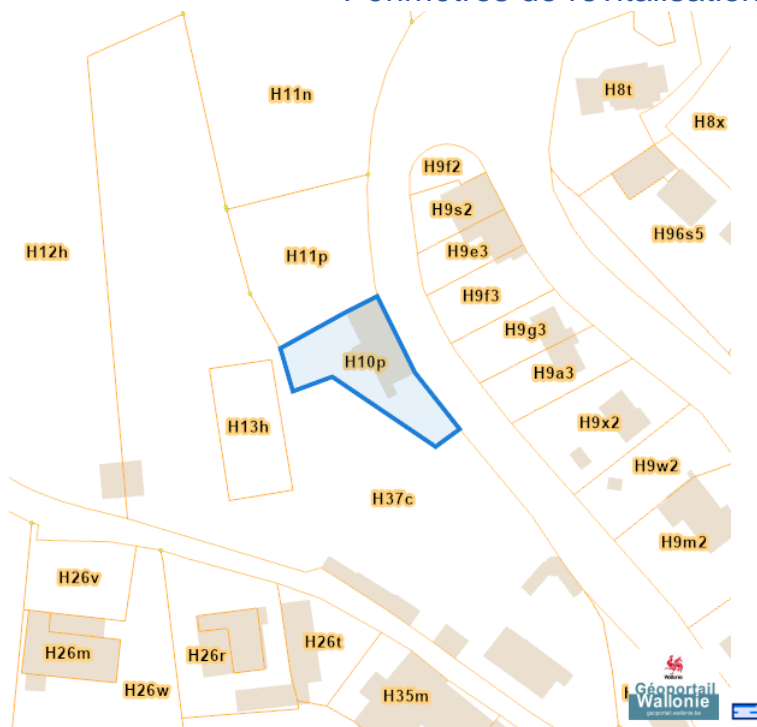


Schéma d'Orientation Local (SOL)

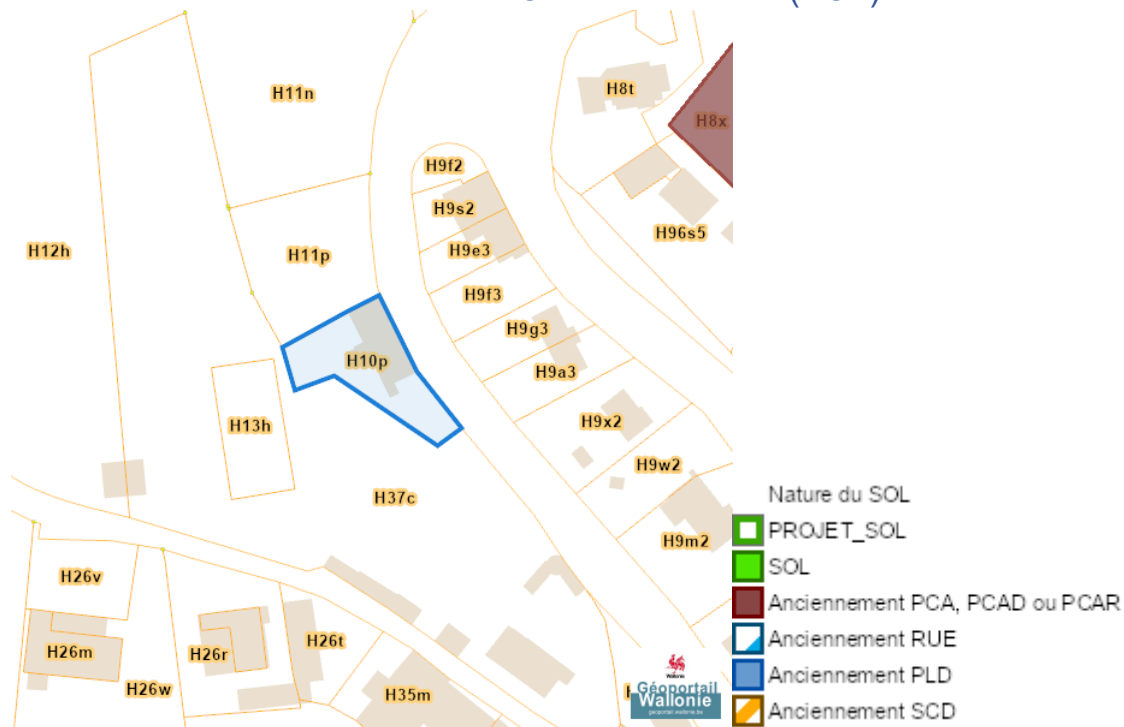
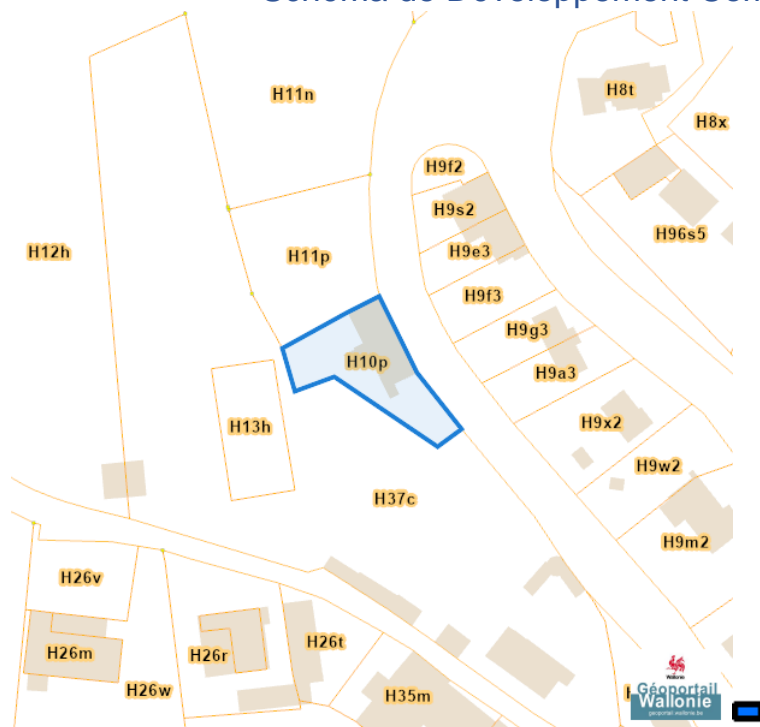
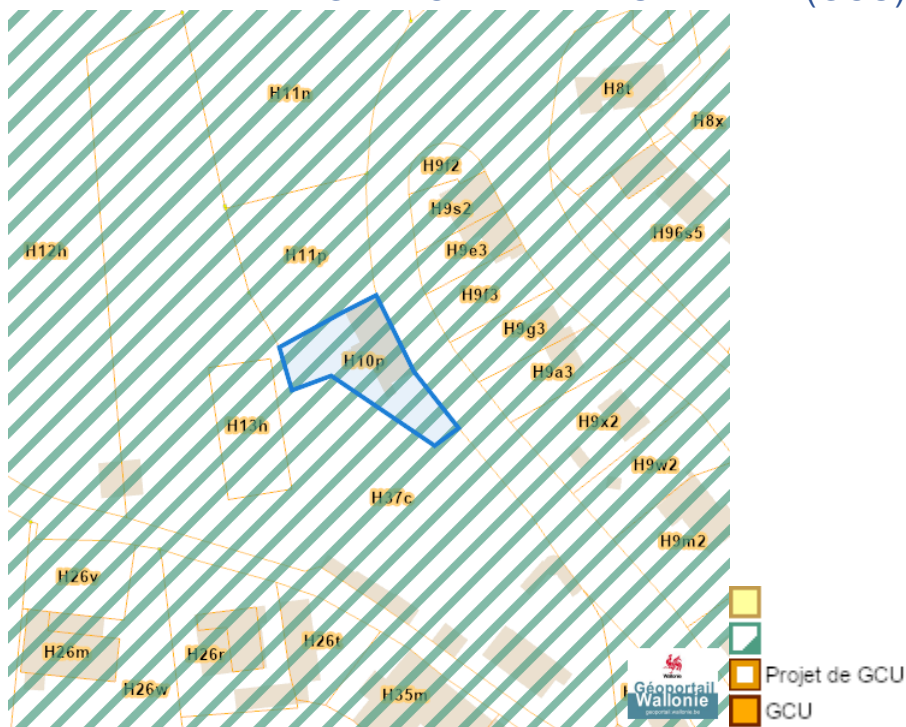


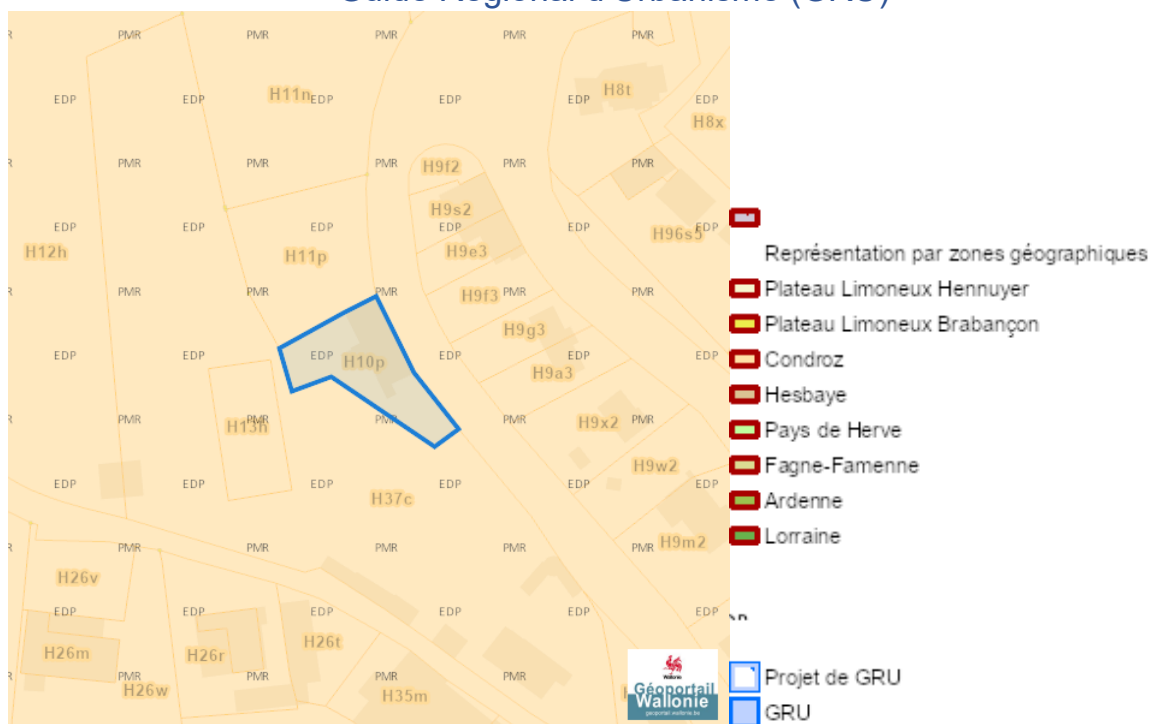
Schéma de Développement Communal (SDC)



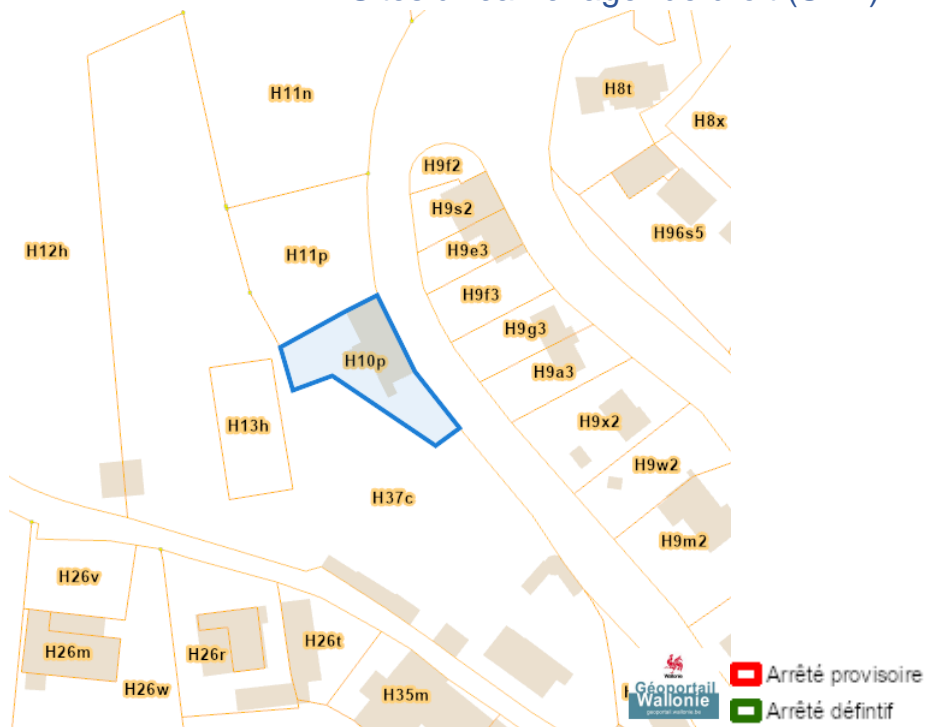
Guide Communal d'Urbanisme (GCU)



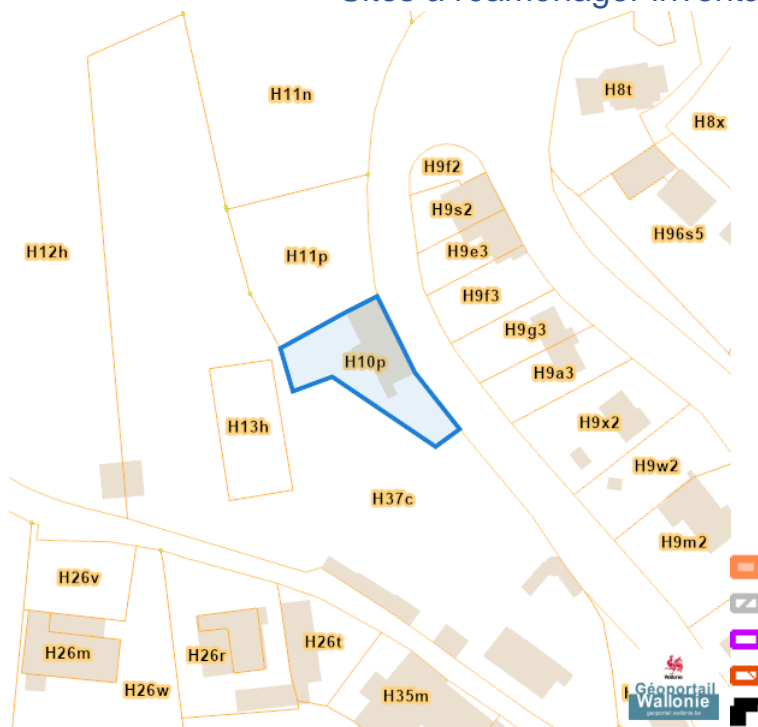
Guide Régional d'Urbanisme (GRU)



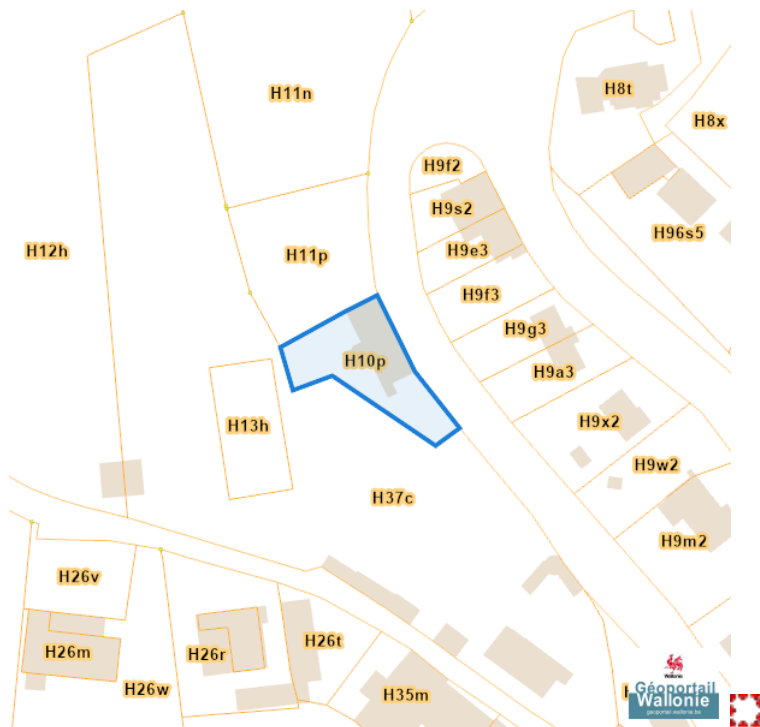
Sites à réaménager de droit (SAR)

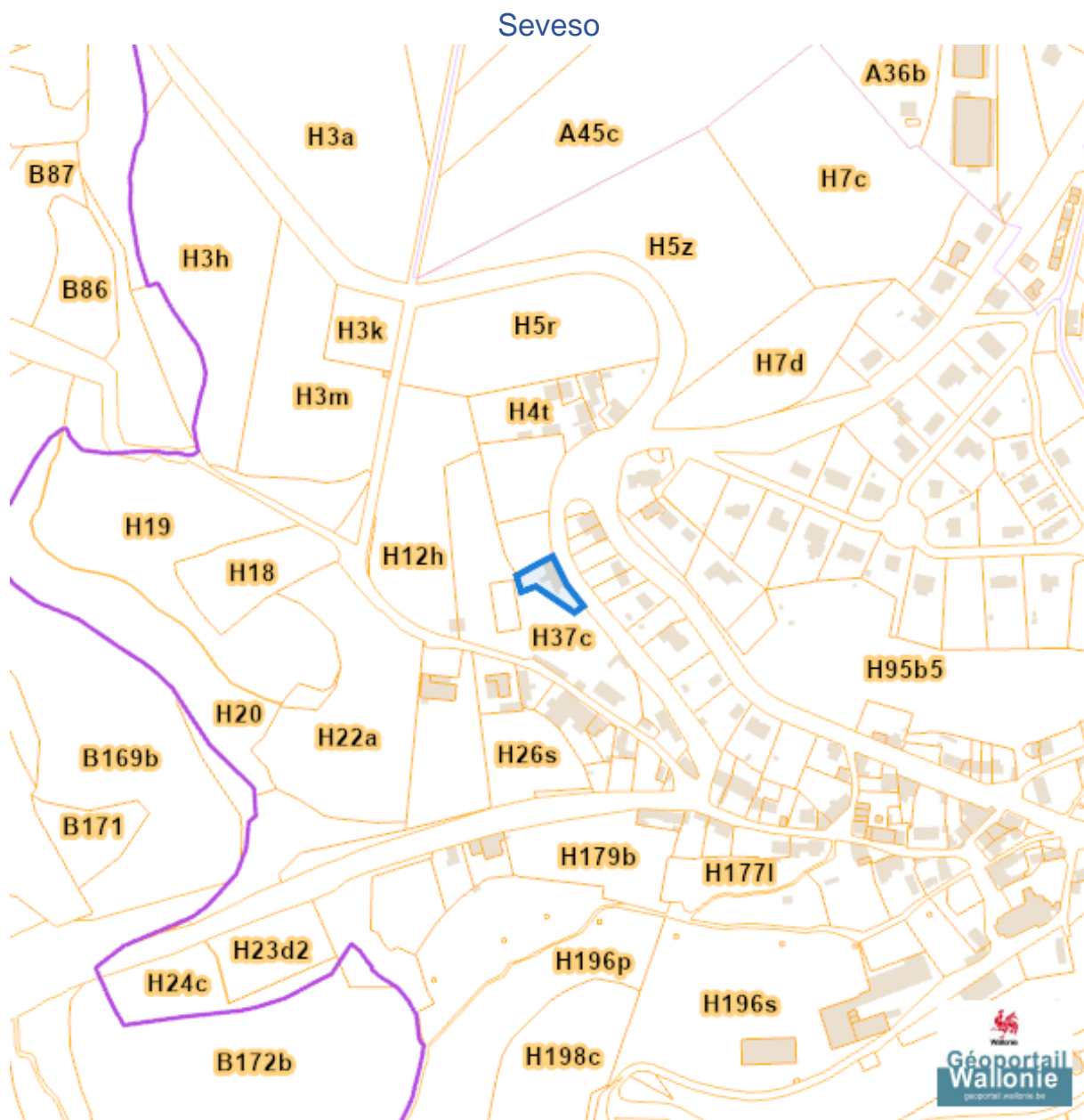


Sites à réaménager inventaire (ISA)



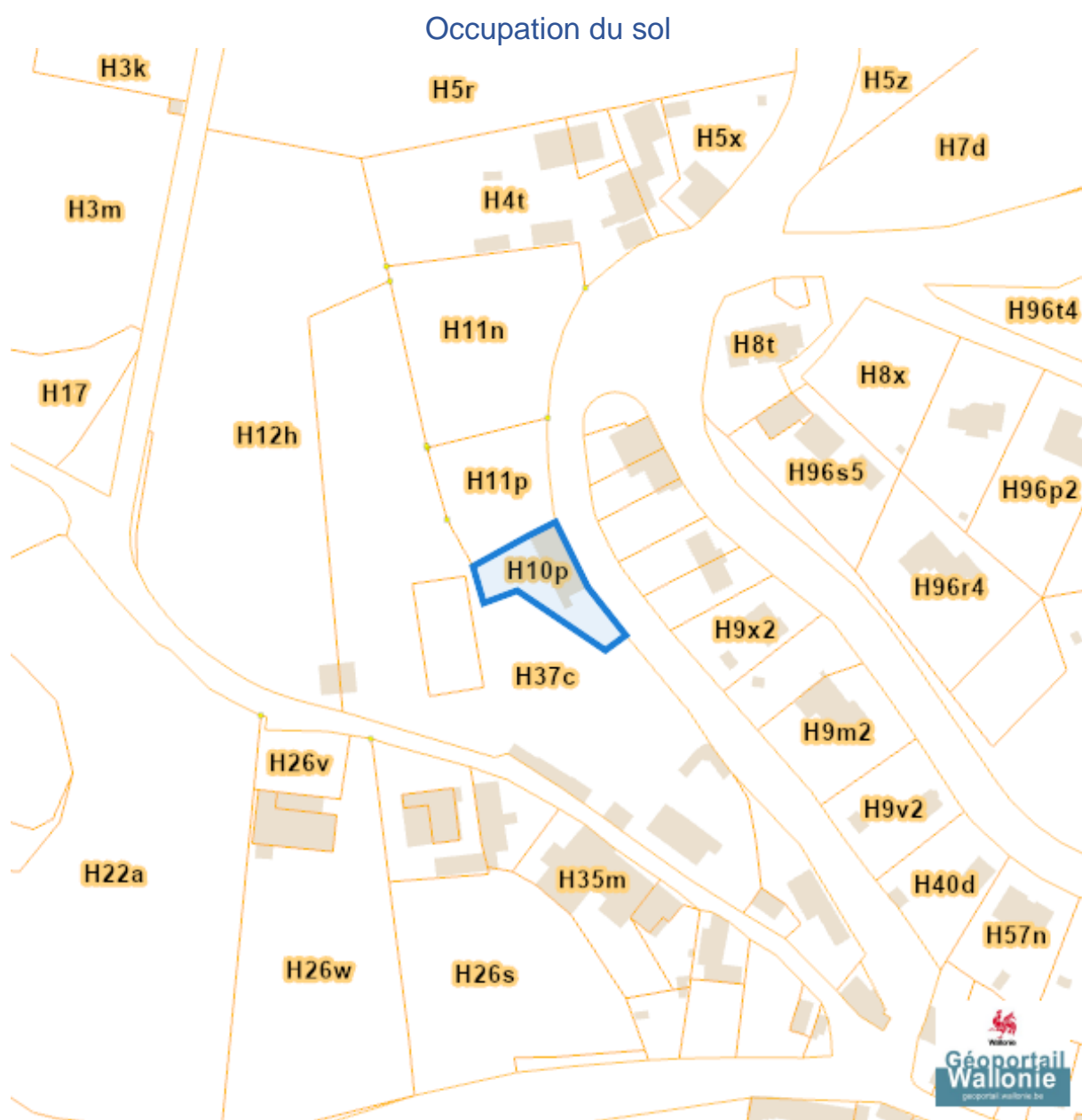
Taxation des bénéfices résultant d'une révision du plan de secteur





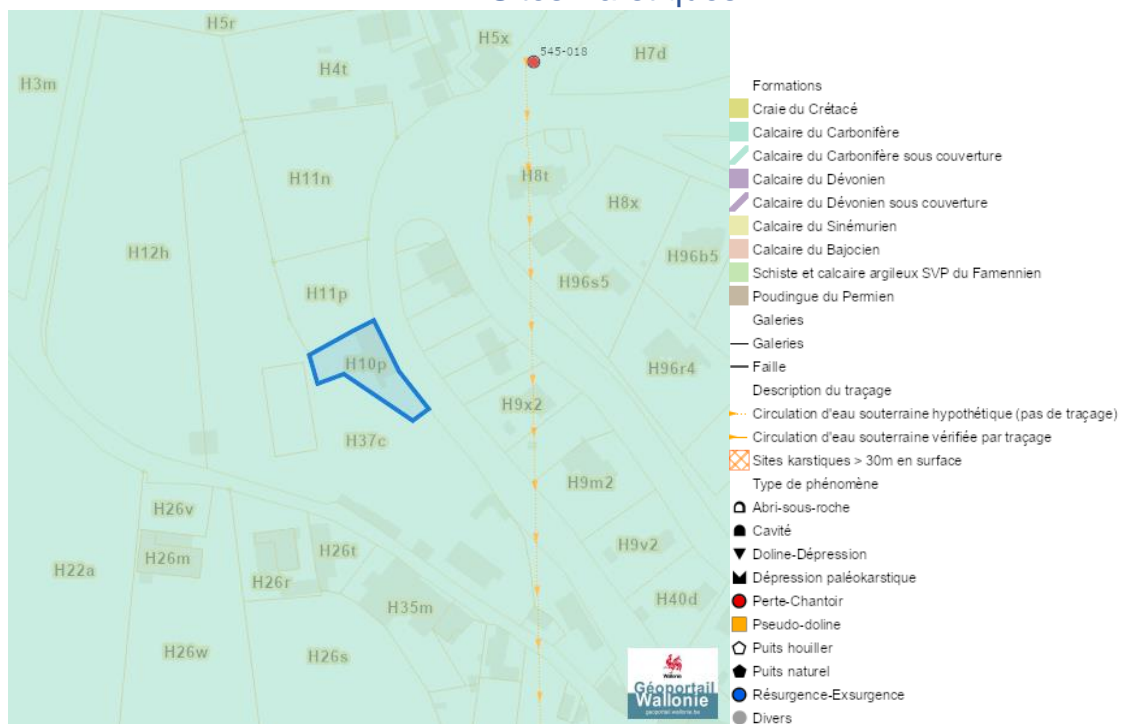
- Zone vulnérable basée sur un risque de probabilité d'effets dangereux supérieure à E-5 et sur une distance de 100m autour du site SEVESO
- Zone vulnérable basée sur un risque de probabilité d'effets dangereux comprise entre E-5 et E-6 et sur une distance de 200m autour du site SEVESO
- Zone vulnérable basée sur une courbe provisoire de risque et sur une distance de 200m autour du site SEVESO
- Seuil SEVESO
- Petits seuils SEVESO
- Grands seuils SEVESO
- Seuil SEVESO
- Petits seuils SEVESO
- Grands seuils SEVESO

Sol et sous-sol

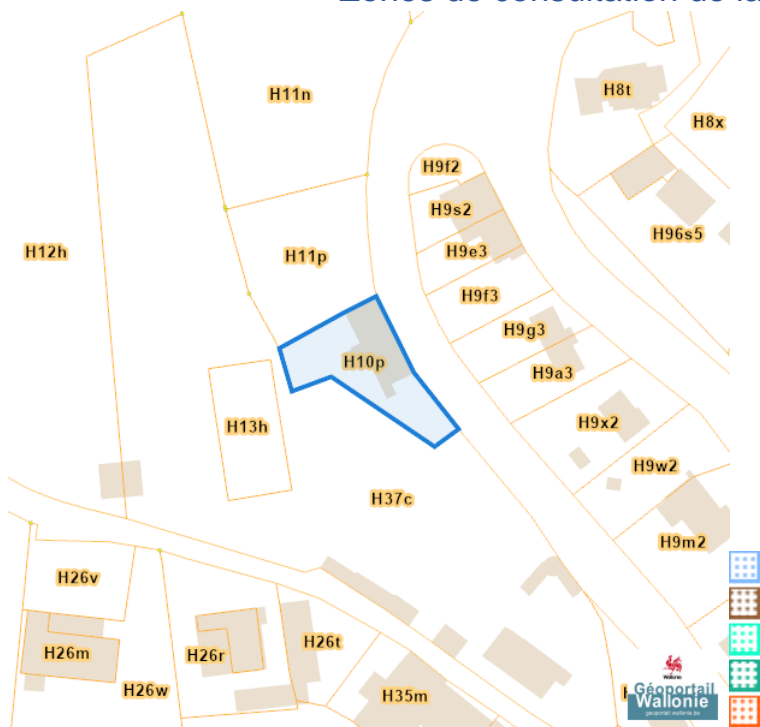


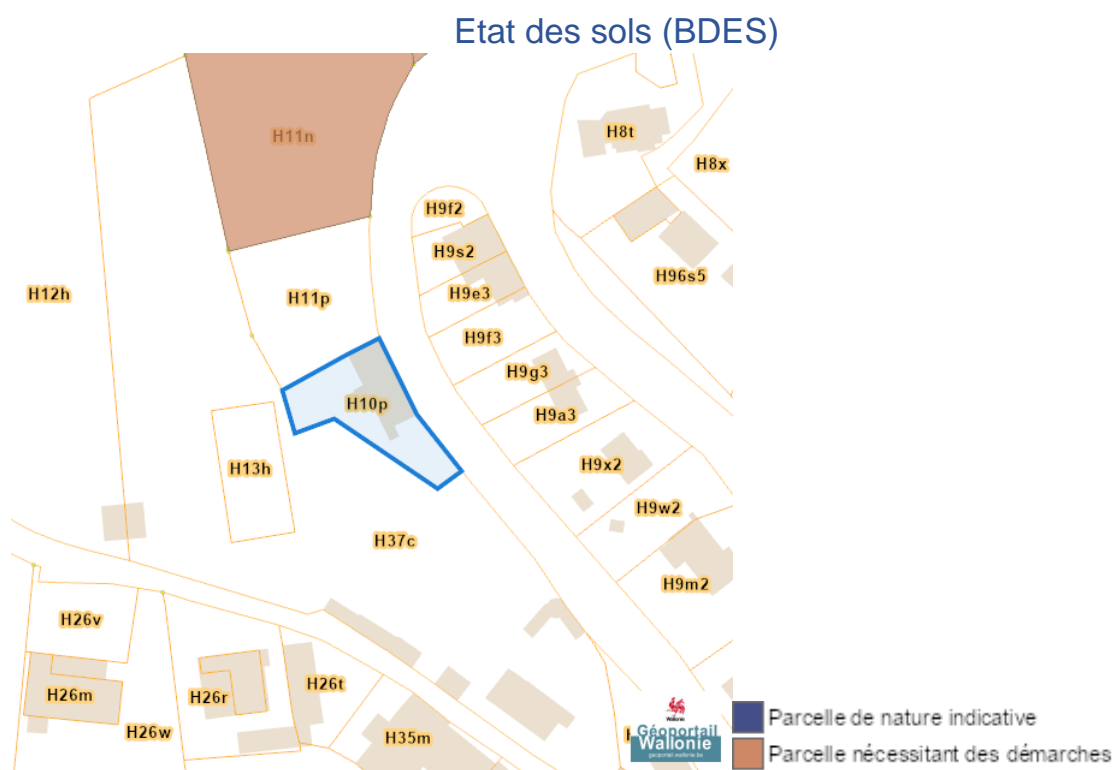
Dossier: 2024-0315/001

Sites Karstiques



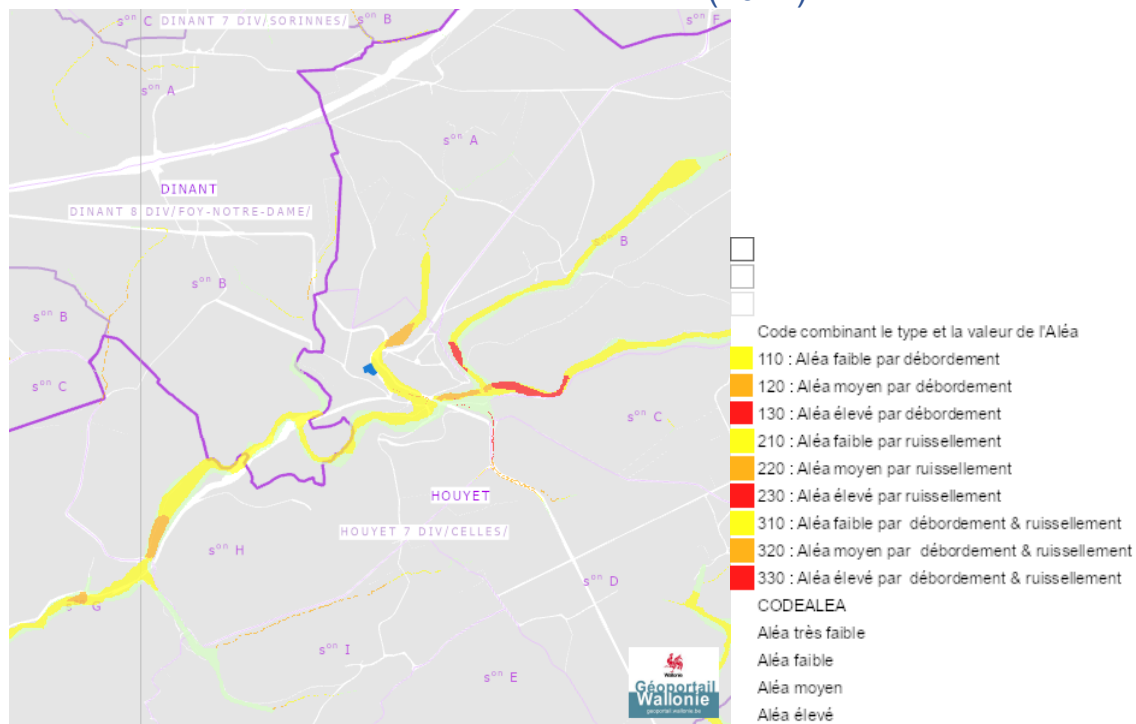
Zones de consultation de la DRIGM



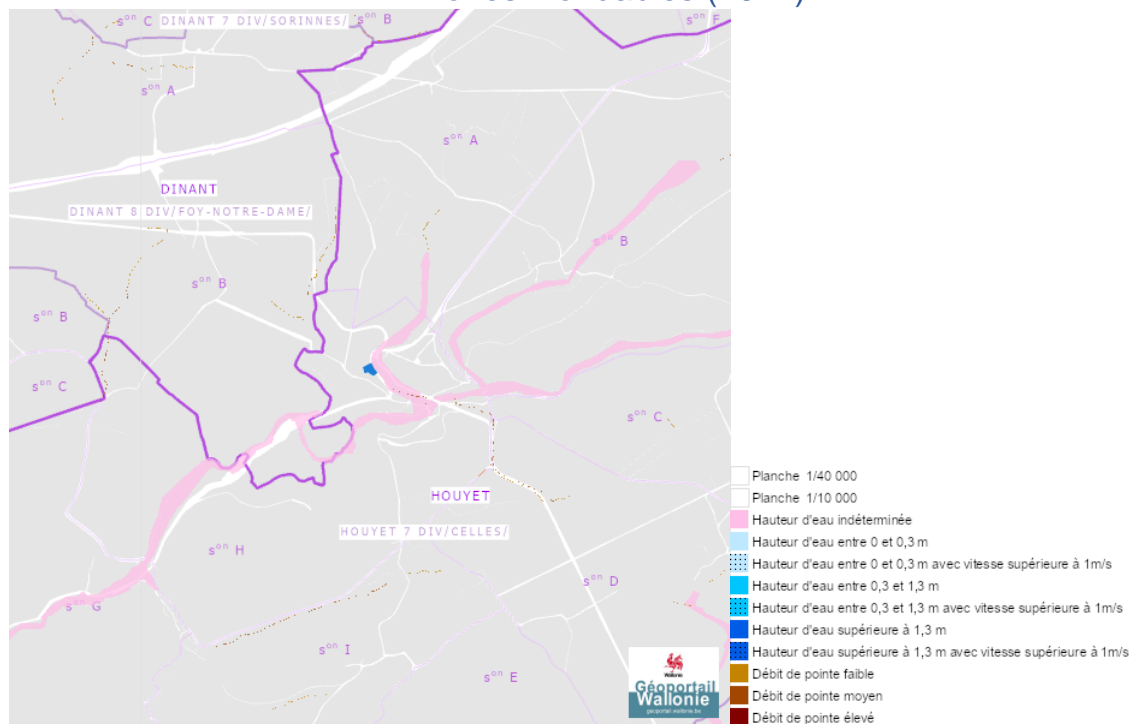


Eau

Aléa d'inondation (2021)

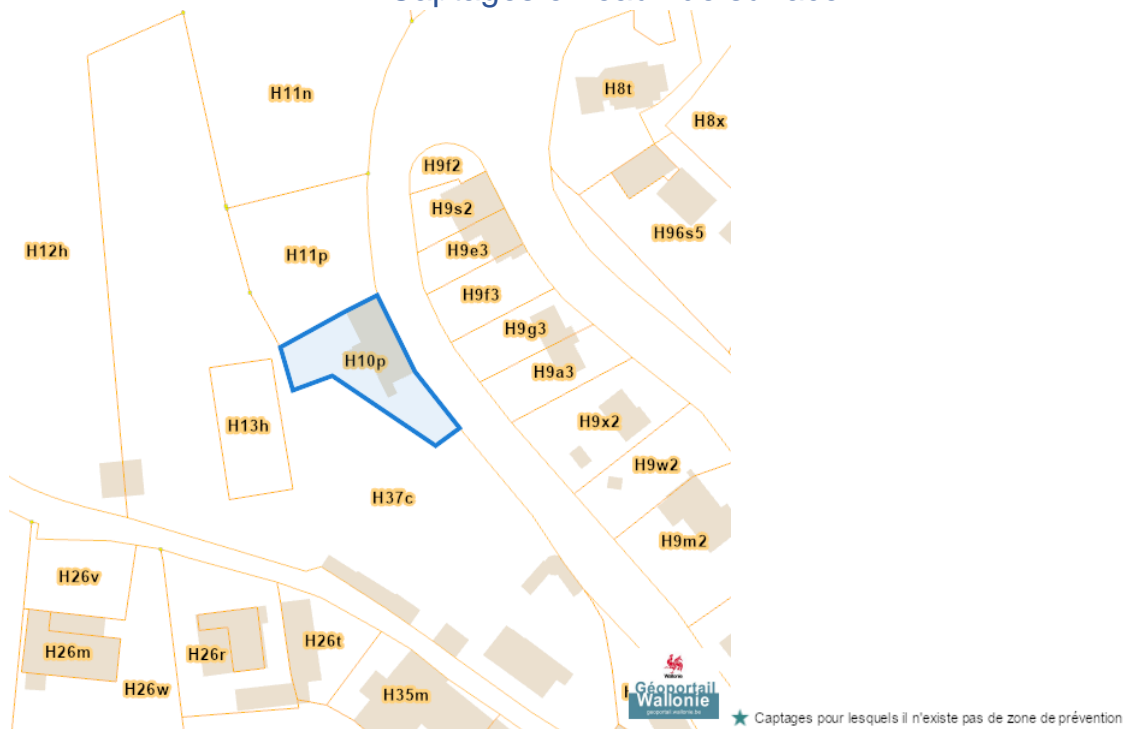


Zones inondables (2021)

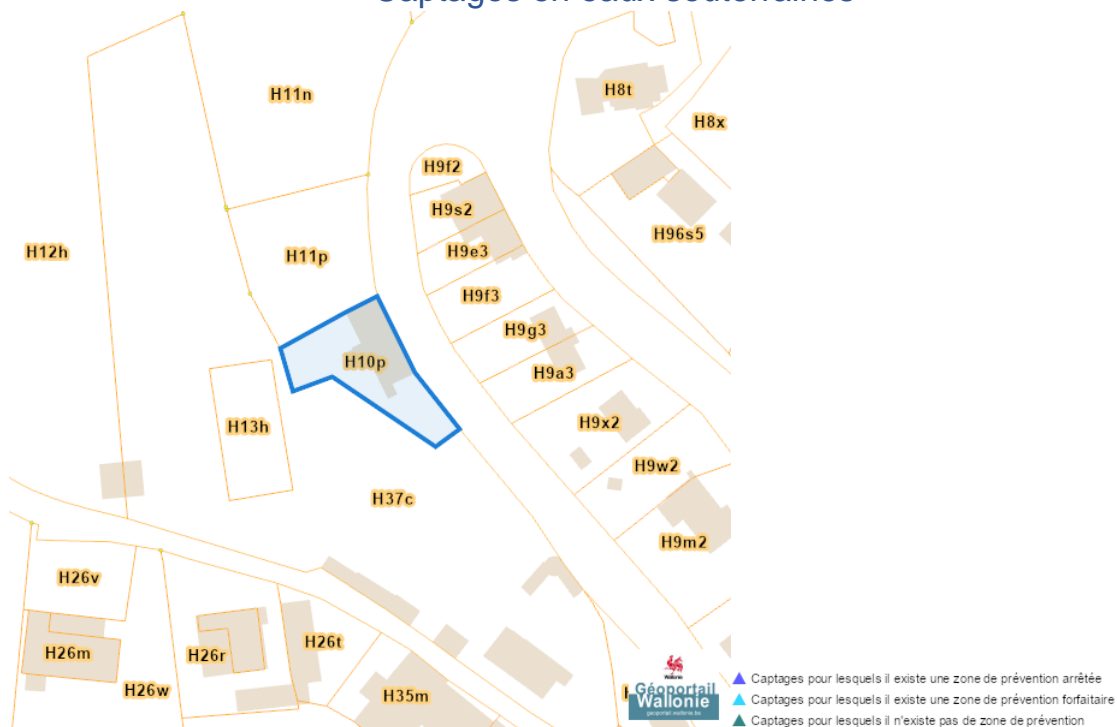


Dossier: 2024-0315/001

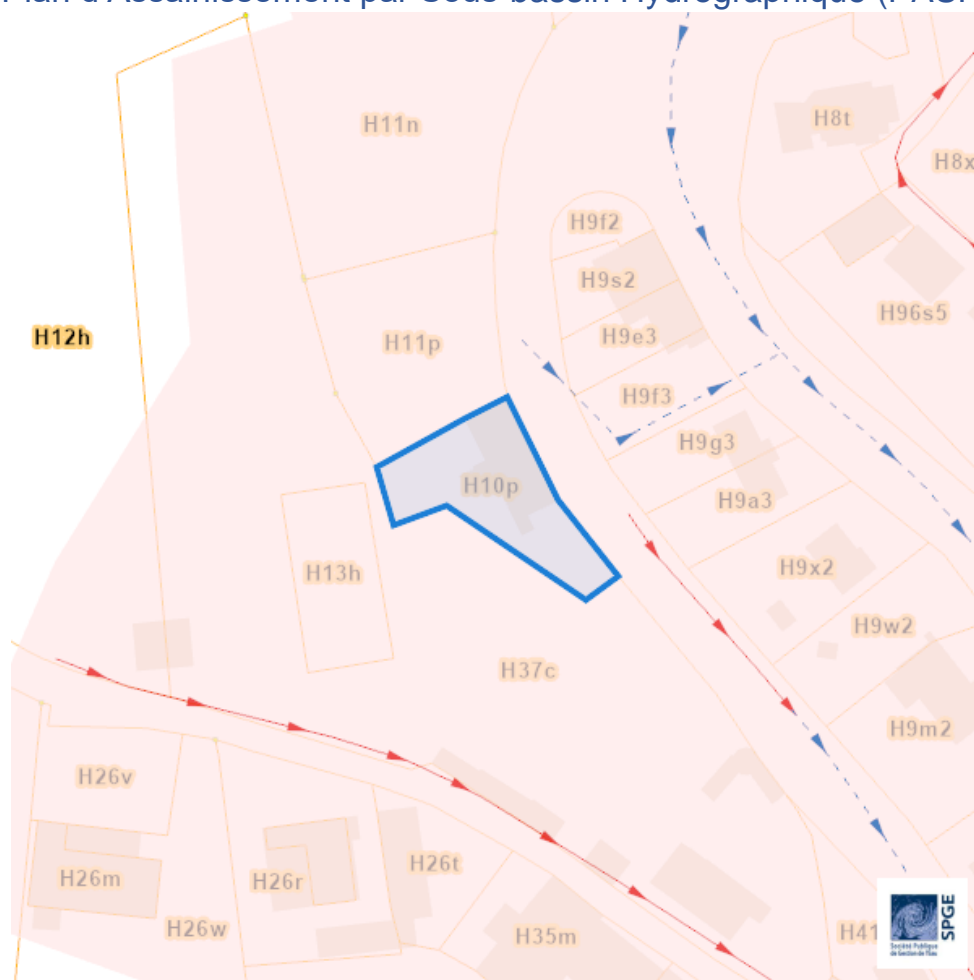
Captages en eaux de surface



Captages en eaux souterraines




Plan d'Assainissement par Sous-bassin Hydrographique (PASH)



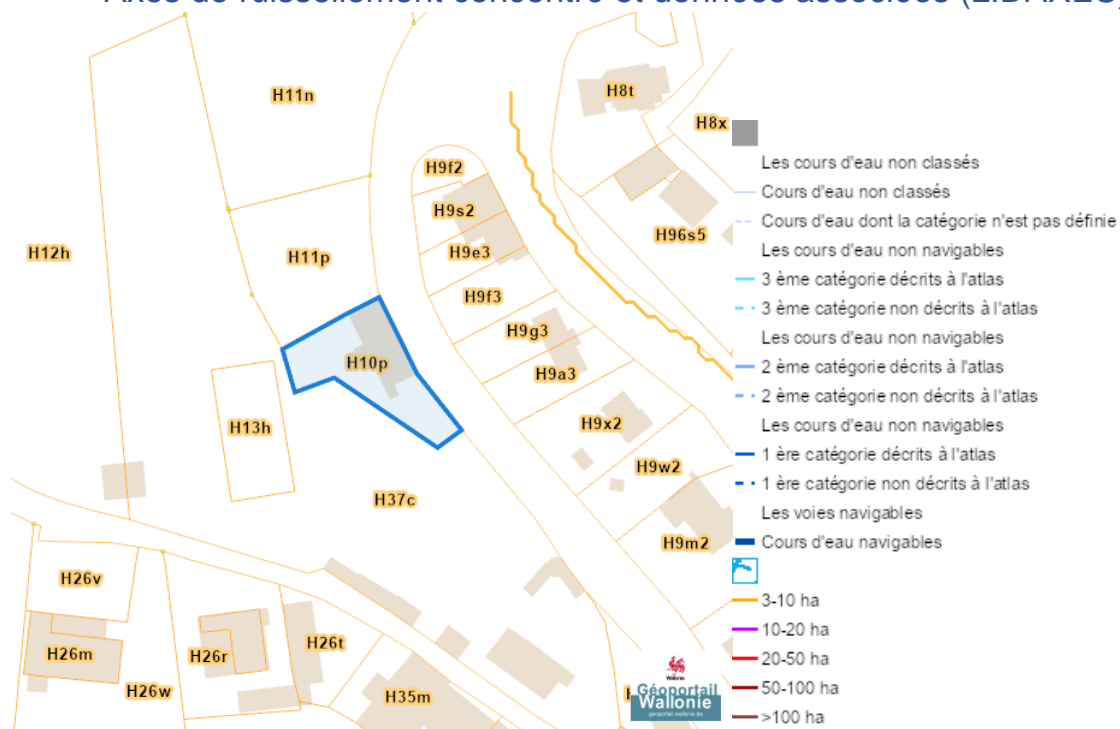
Dossier: 2024-0315/001

Rue de Vêves 1, 5561 Celles

- Assainissement collectif
 -  Collectif
 -  Collectif hors zone urbanisable
- Assainissement autonome
 -  Autonome
- Assainissement transitoire
 -  Transitoire
- Collecteurs gravitaires
 -  Collecteur gravitaire - Existant (localisation vérifiée)
 -  Collecteur gravitaire - Existant (schématique, localisation à vérifier)
 -  Collecteur gravitaire - En construction
 -  Collecteur gravitaire - A l'étude
- Collecteurs sous pression
 -  Collecteur sous-pression - Existant (localisation vérifiée)
 -  Collecteur sous-pression - Existant (schématique, localisation à vérifier)
 -  Collecteur sous-pression - En construction
 -  Collecteur sous-pression - A l'étude
- Type de système
 -  Strictement eaux usées
 -  Strictement eaux claires
- Unitaire (eaux usées et claires)
- Egout gravitaire
 -  Egout gravitaire - Existant (localisation vérifiée)
 -  Egout gravitaire - Existant (schématique, localisation à vérifier)
 -  Egout gravitaire - En construction
 -  Egout gravitaire - A l'étude
 -  Egout gravitaire - Existence à vérifier auprès de la commune
- Egout sous pression
 -  Egout sous pression - Existant (localisation vérifiée)
 -  Egout sous pression - Existant (schématique, localisation à vérifier)
 -  Egout sous pression - En construction
 -  Egout sous pression - A l'étude
 -  Egout sous pression - Existence à vérifier auprès de la commune
- Pompage
 -  Existant
 -  En construction
 -  A l'étude
- Publiques
 -  Existant
 -  En construction
 -  A l'étude
 -  A déclasser
 -  Hors Wallonie

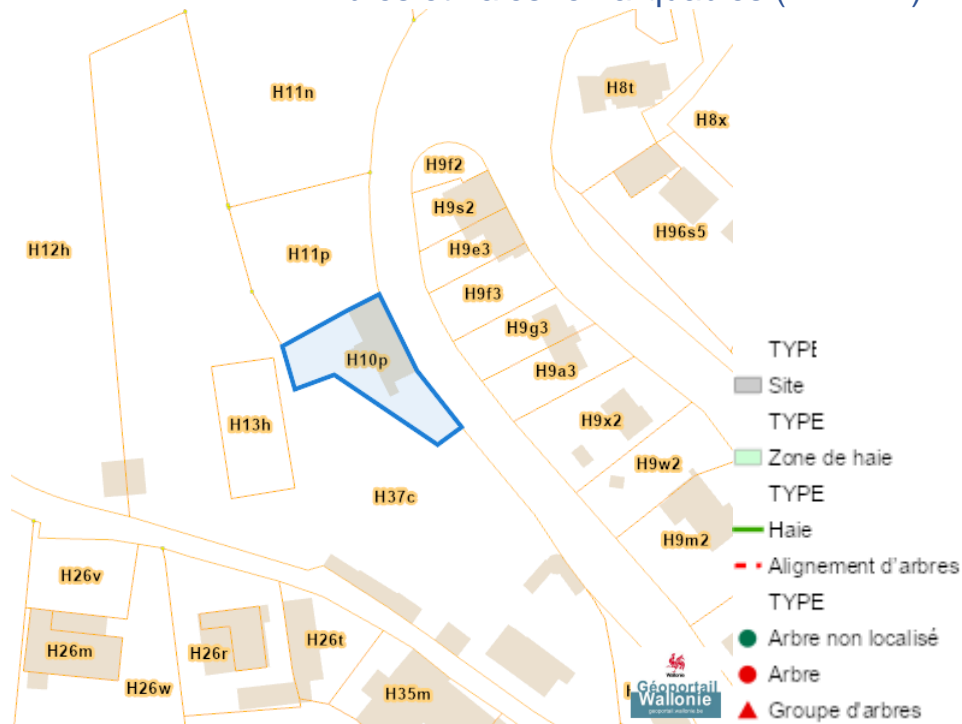
Dossier: 2024-0315/001

Axes de ruissellement concentré et données associées (LIDAXES)

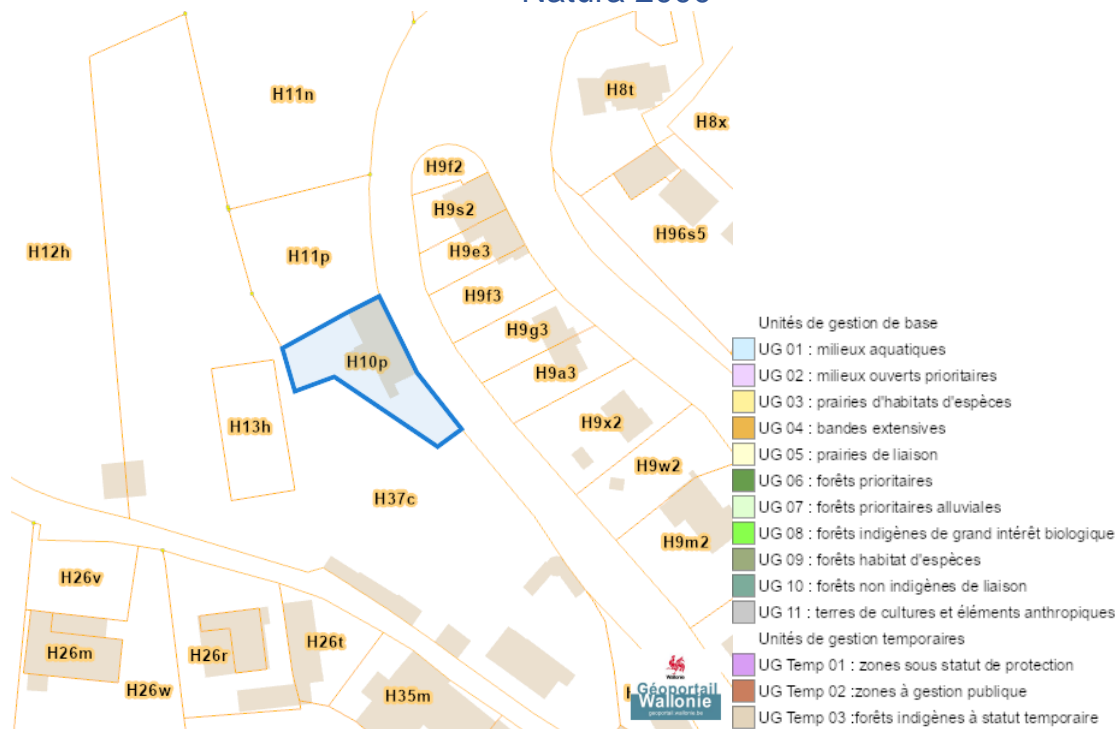


Nature

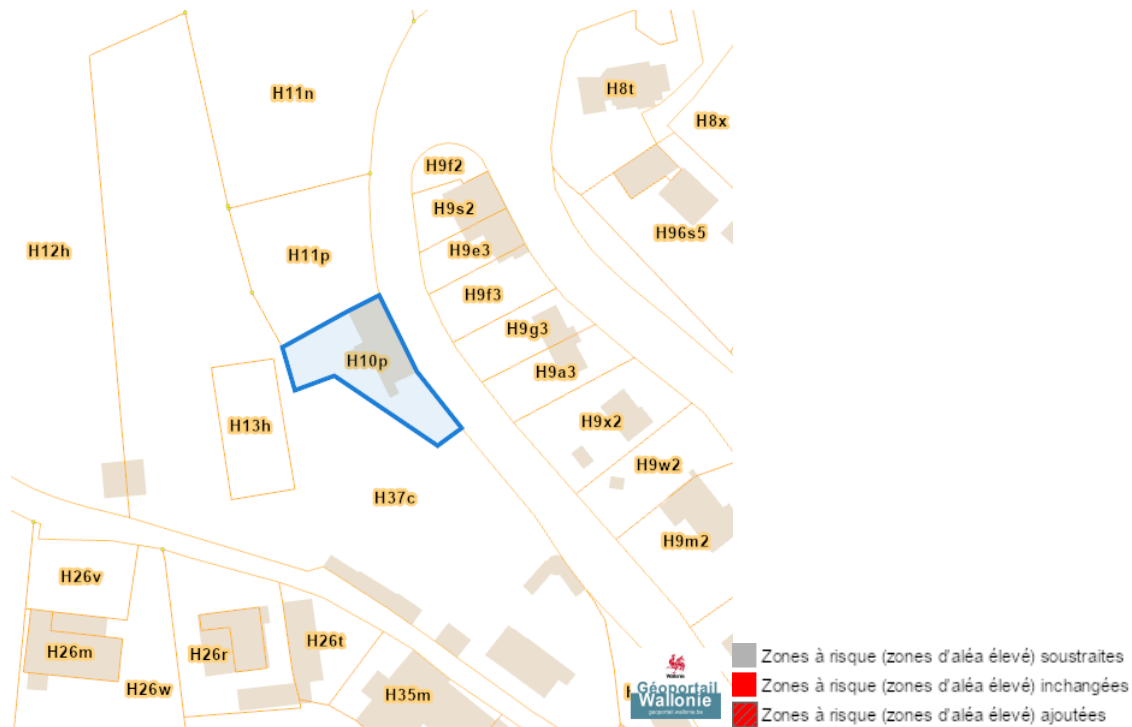
Arbres et haies remarquables (AHREM)



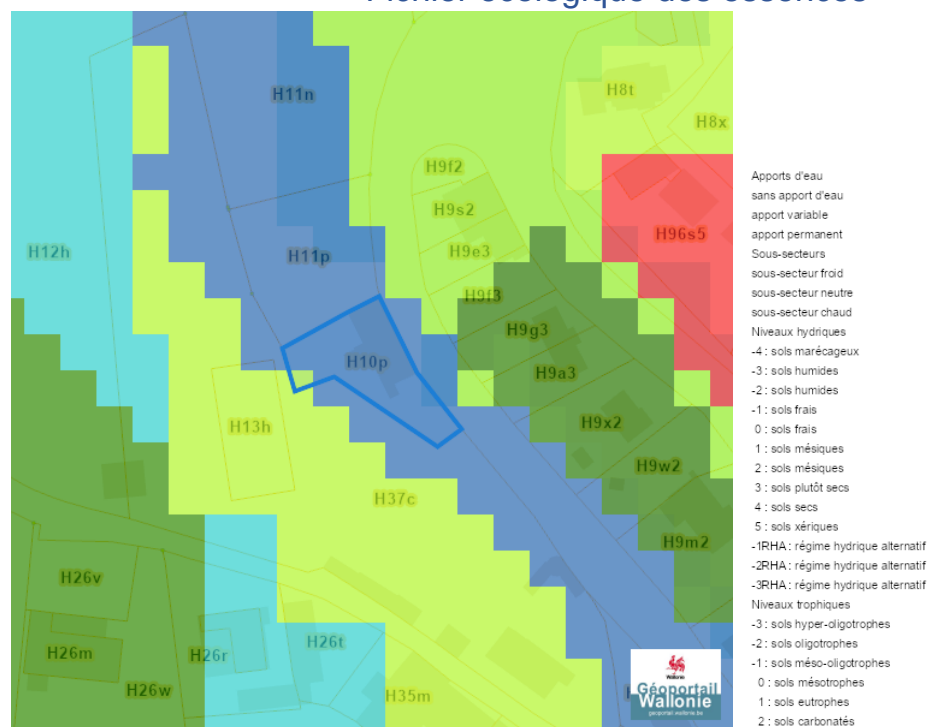
Natura 2000



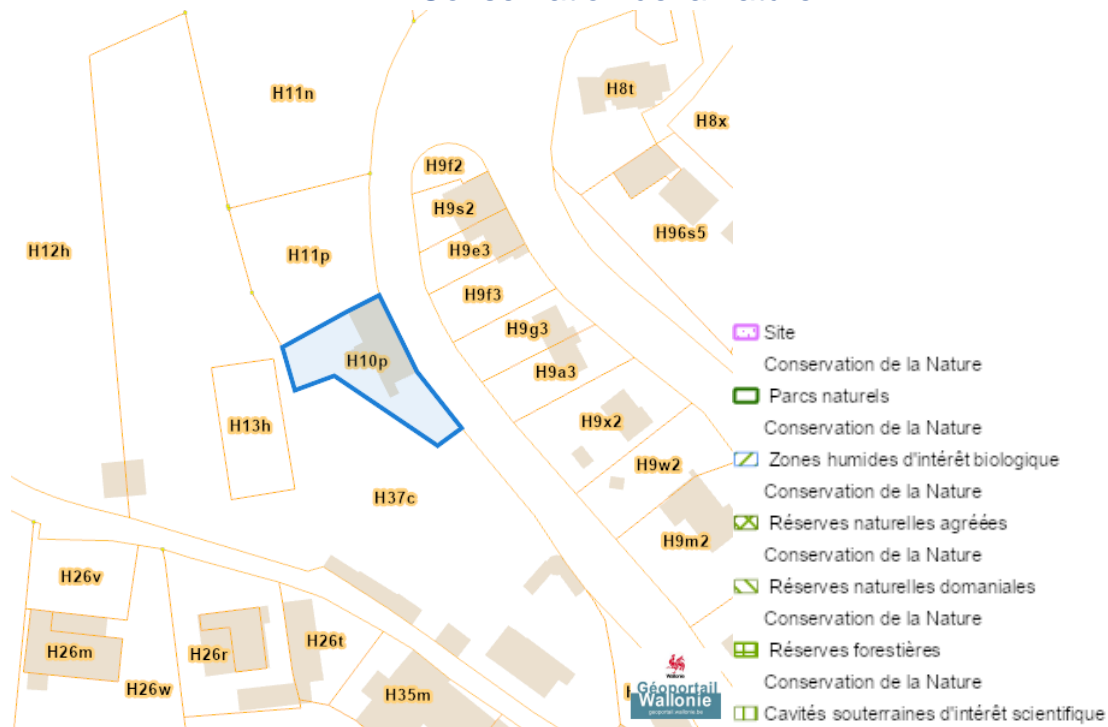
Loi sur le contrat d'assurance terrestre



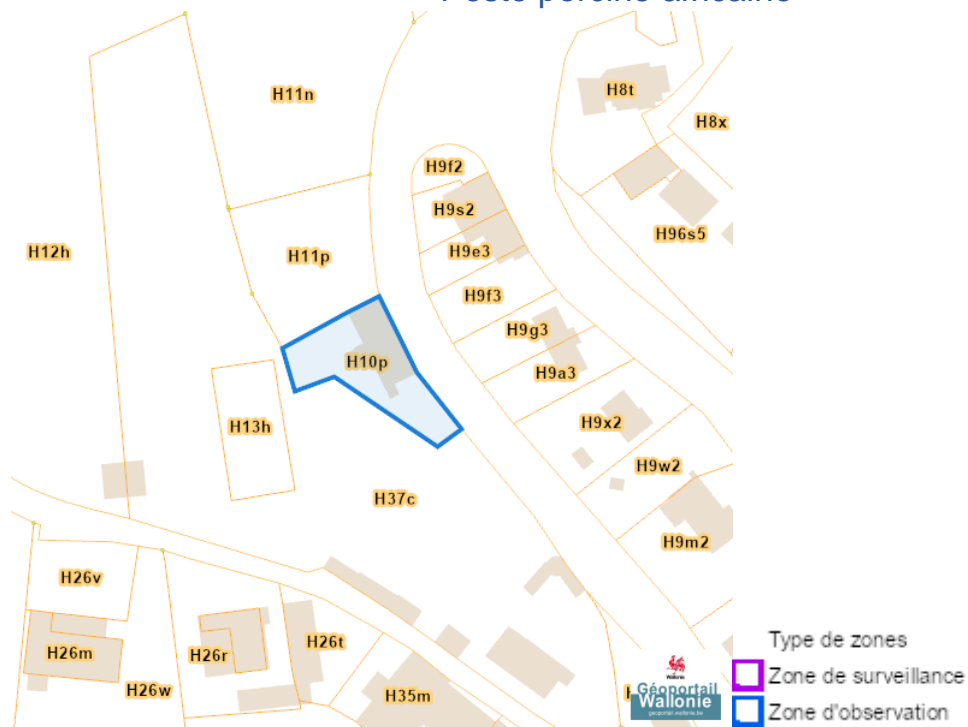
Fichier écologique des essences



Conservation de la nature

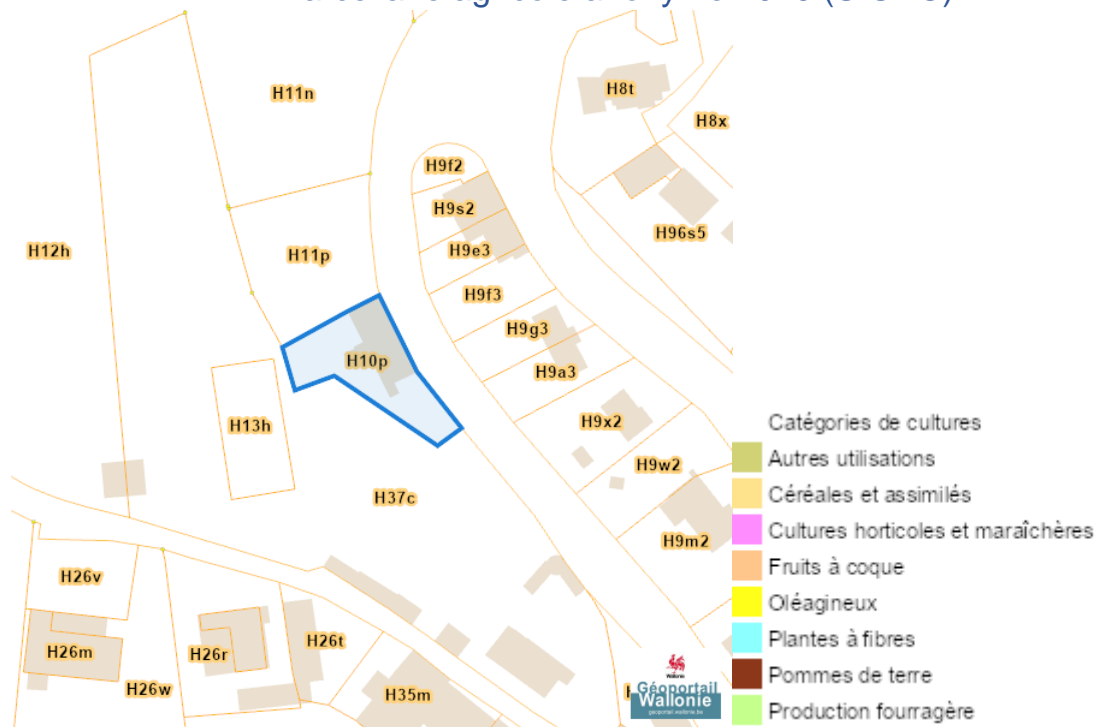


Peste porcine africaine

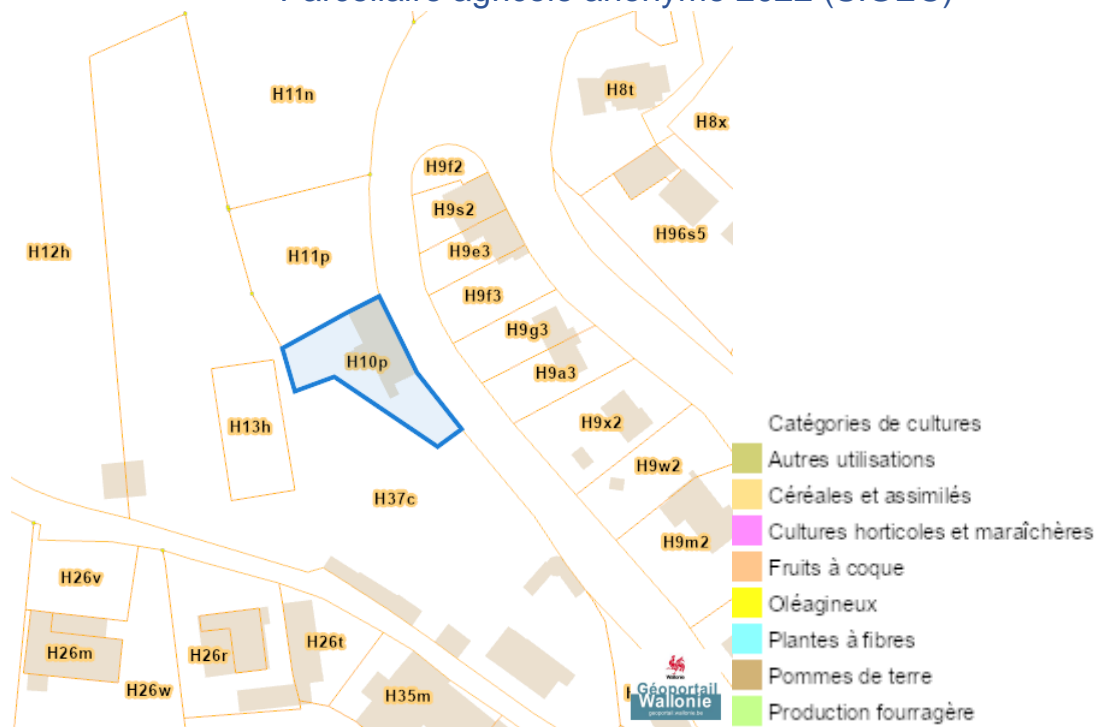


Rue de Vêves 1, 5561 Celles

Parcellaire agricole anonyme 2019 (SIGEC)

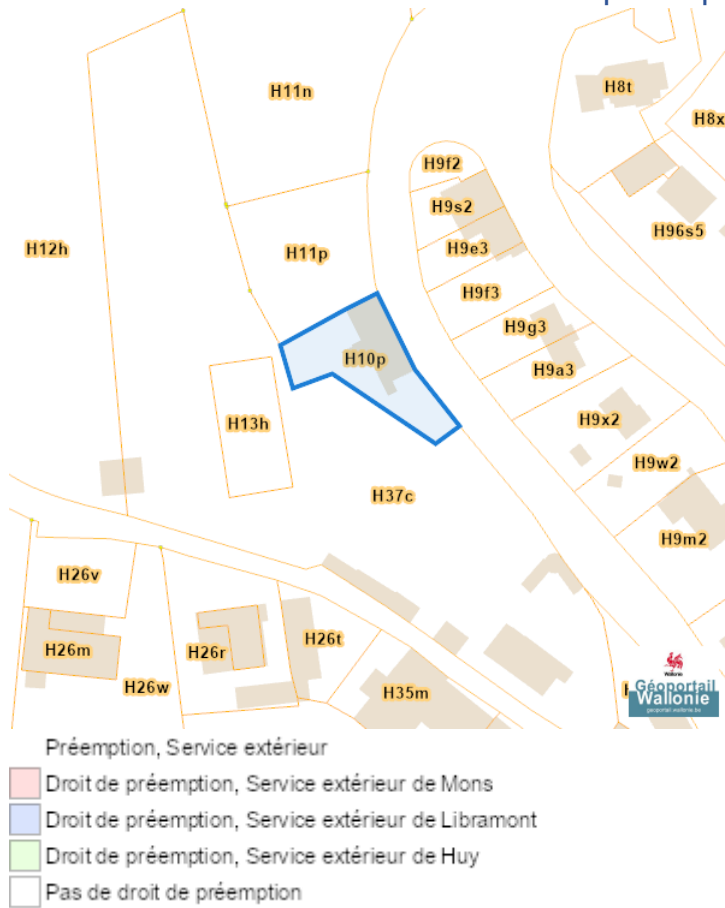


Parcellaire agricole anonyme 2022 (SIGEC)



Dossier: 2024-0315/001

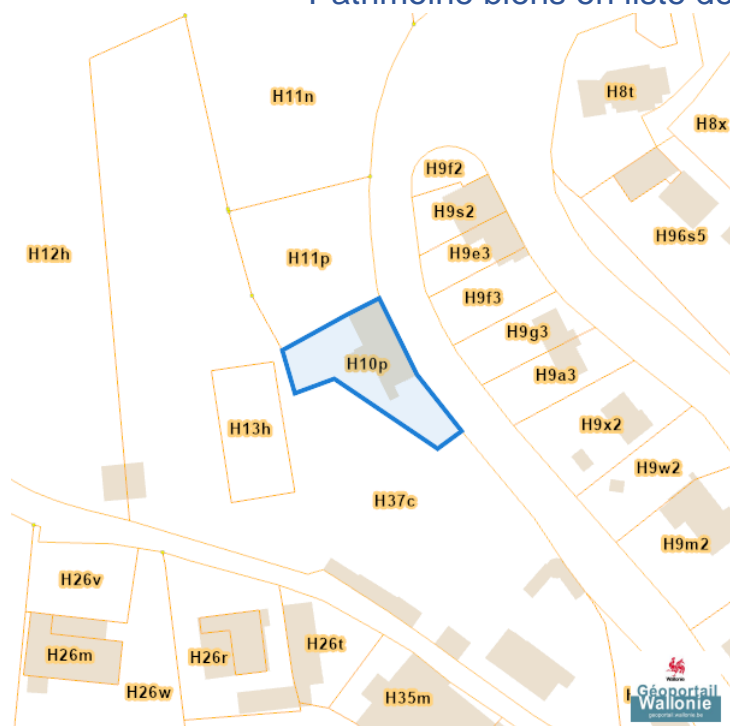
Droit de préemption

Communes préemptibles

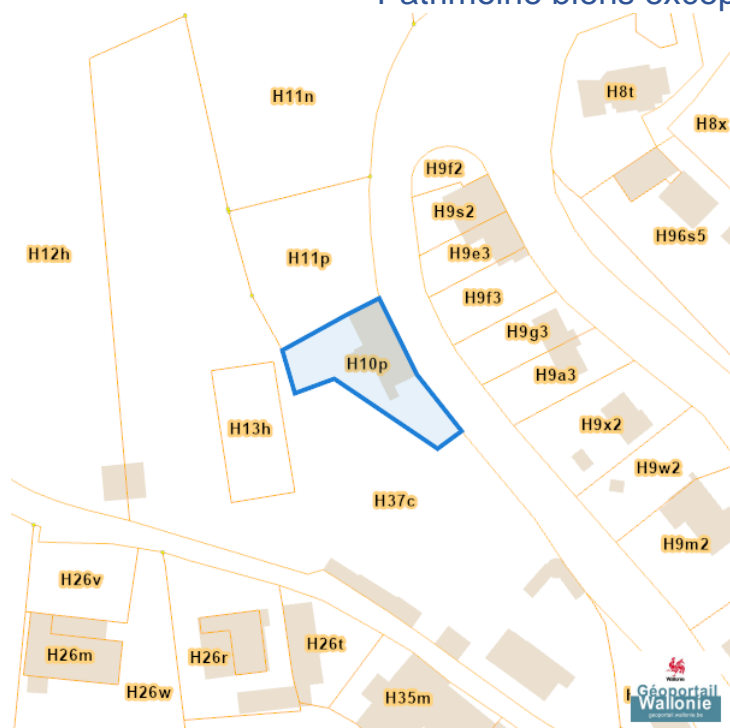
Dossier: 2024-0315/001

Patrimoine immobilier

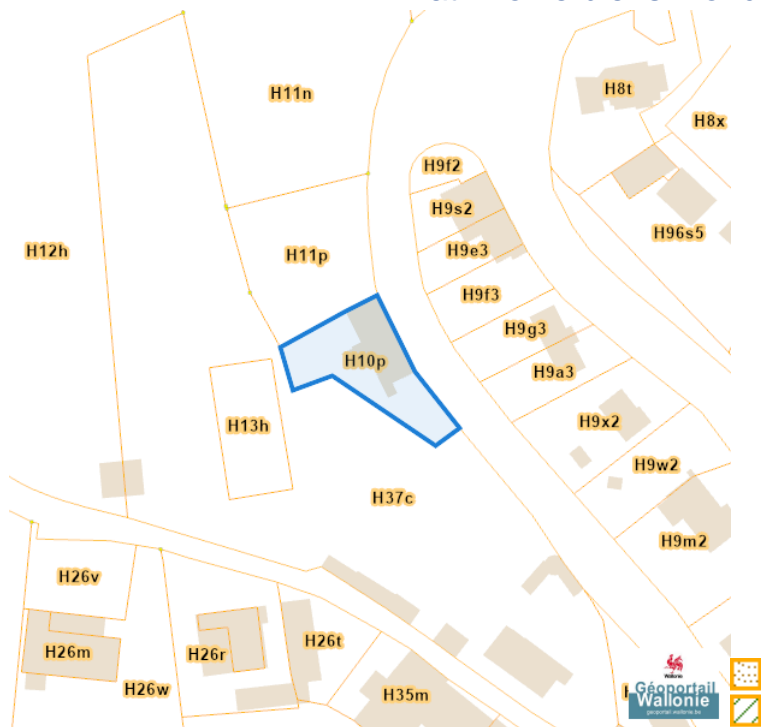
Patrimoine biens en liste de sauvegarde



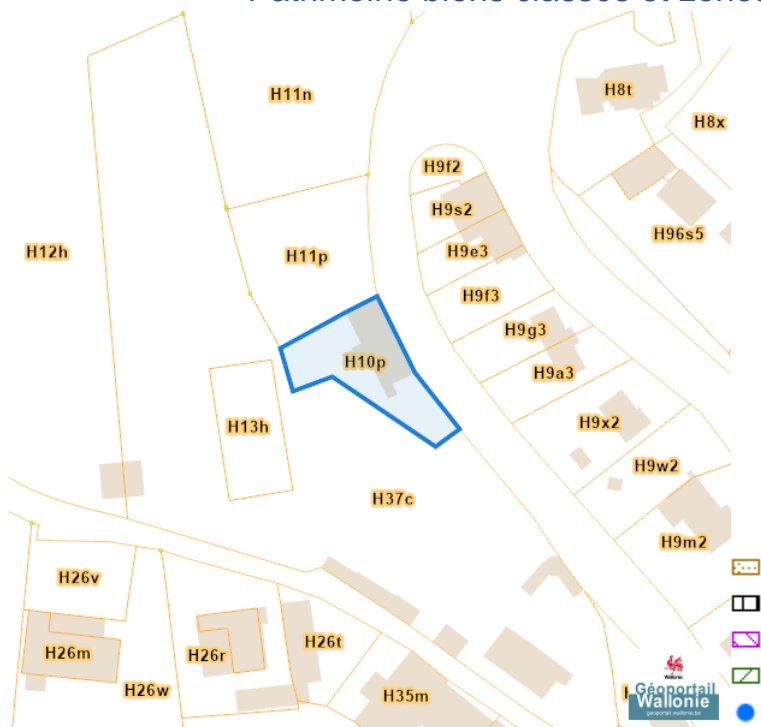
Patrimoine biens exceptionnels



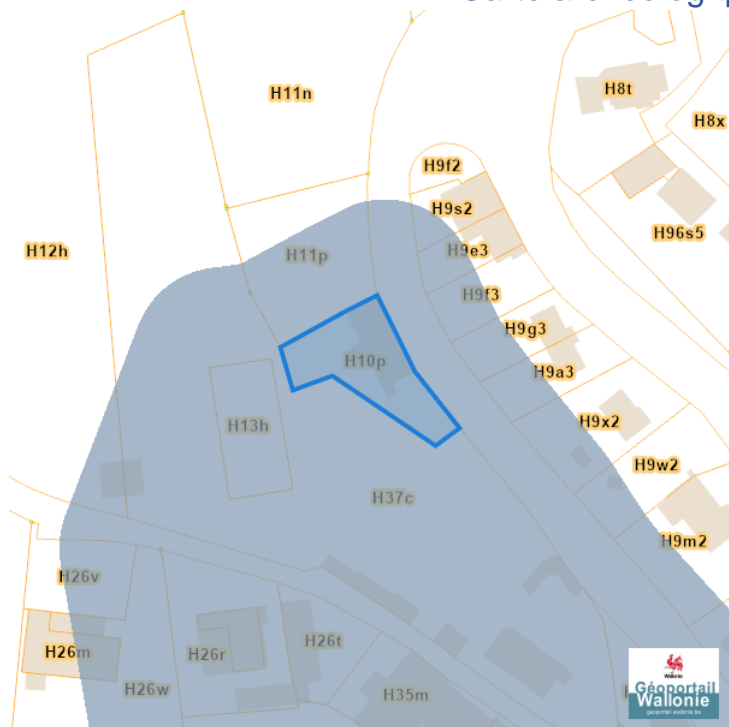
Patrimoine biens mondiaux



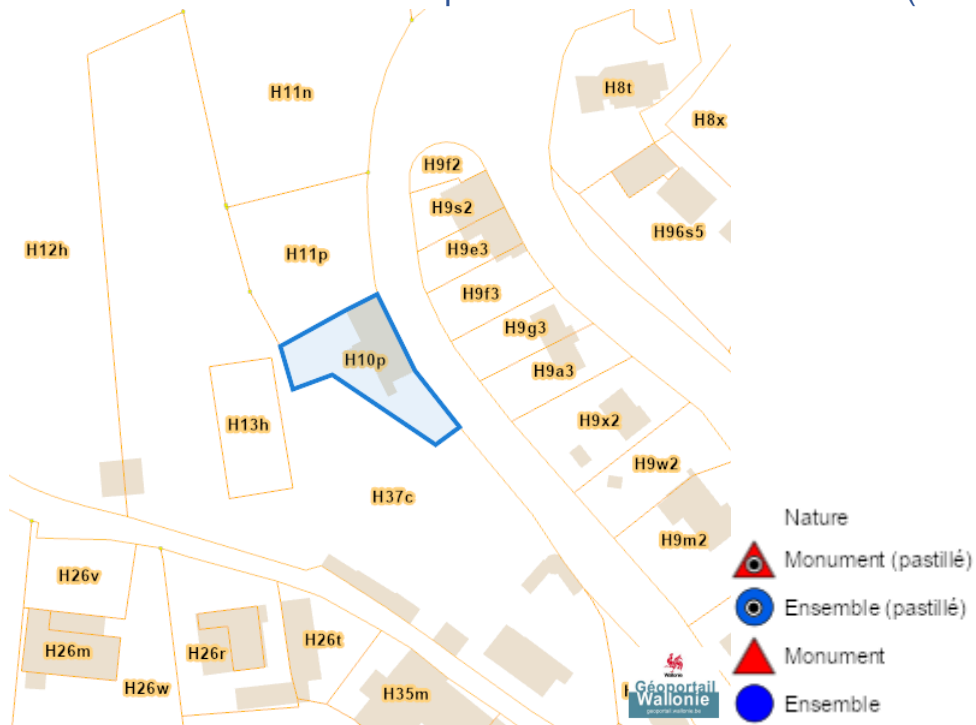
Patrimoine biens classés et zones de protection



Carte archéologique



Inventaire du patrimoine immobilier culturel (IPIC)



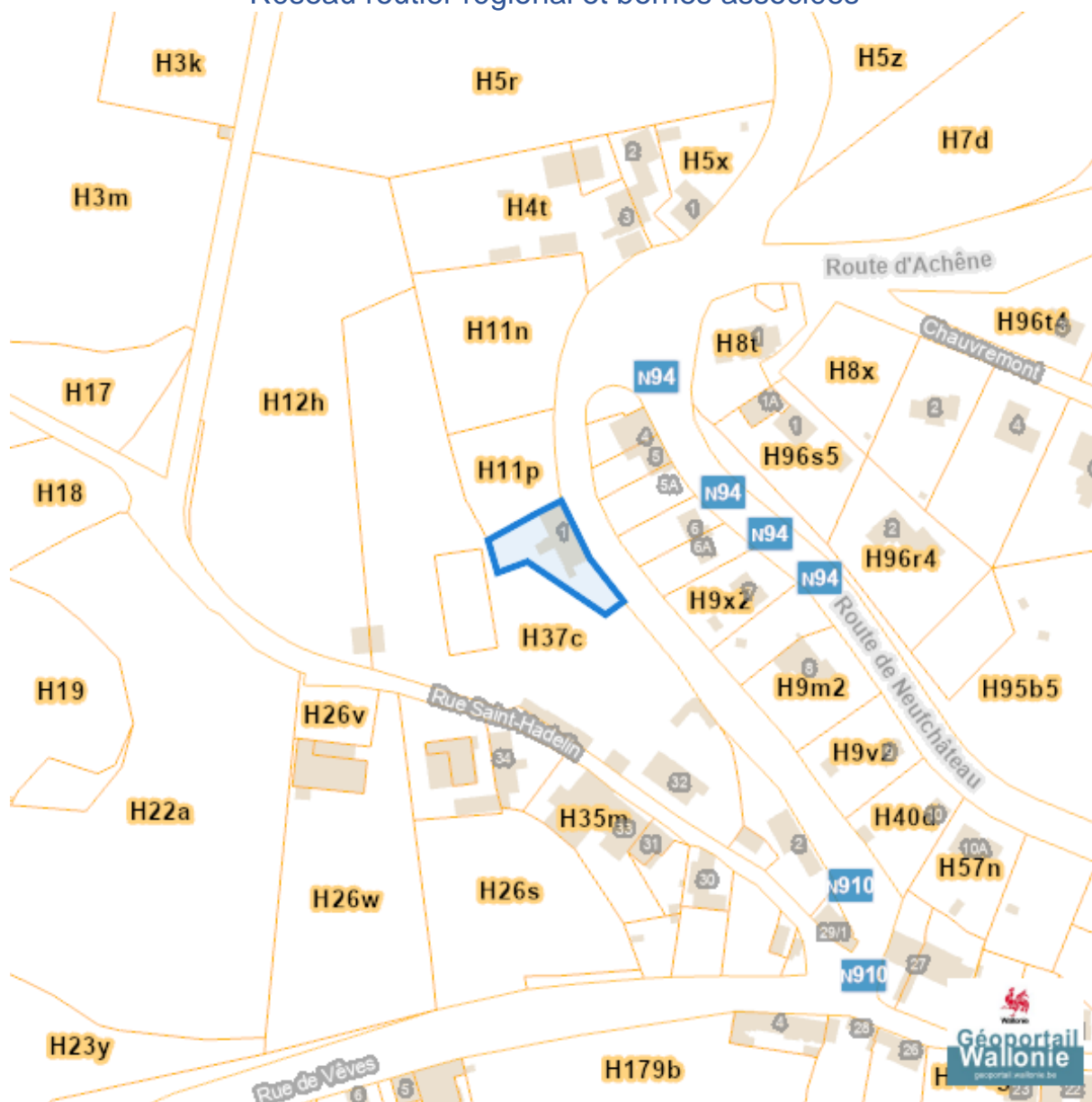
Cartes historiques

Atlas des voiries vicinales



Autres cartes

Réseau routier régional et bornes associées



Dossier: 2024-0315/001