

DC à la carte



Rue Arthur Defoin 118, 5500 Dinant
91034D0183/00Y000

[Lieu](#)
[Environs](#)
[Cadastre](#)
[Plan régional](#)
[Amenagement du territoire](#)
[Sol et sous-sol](#)
[Eau](#)
[Nature](#)
[Droit de préemption](#)
[Patrimoine immobilier](#)
[Cartes historiques](#)
[Autres cartes](#)

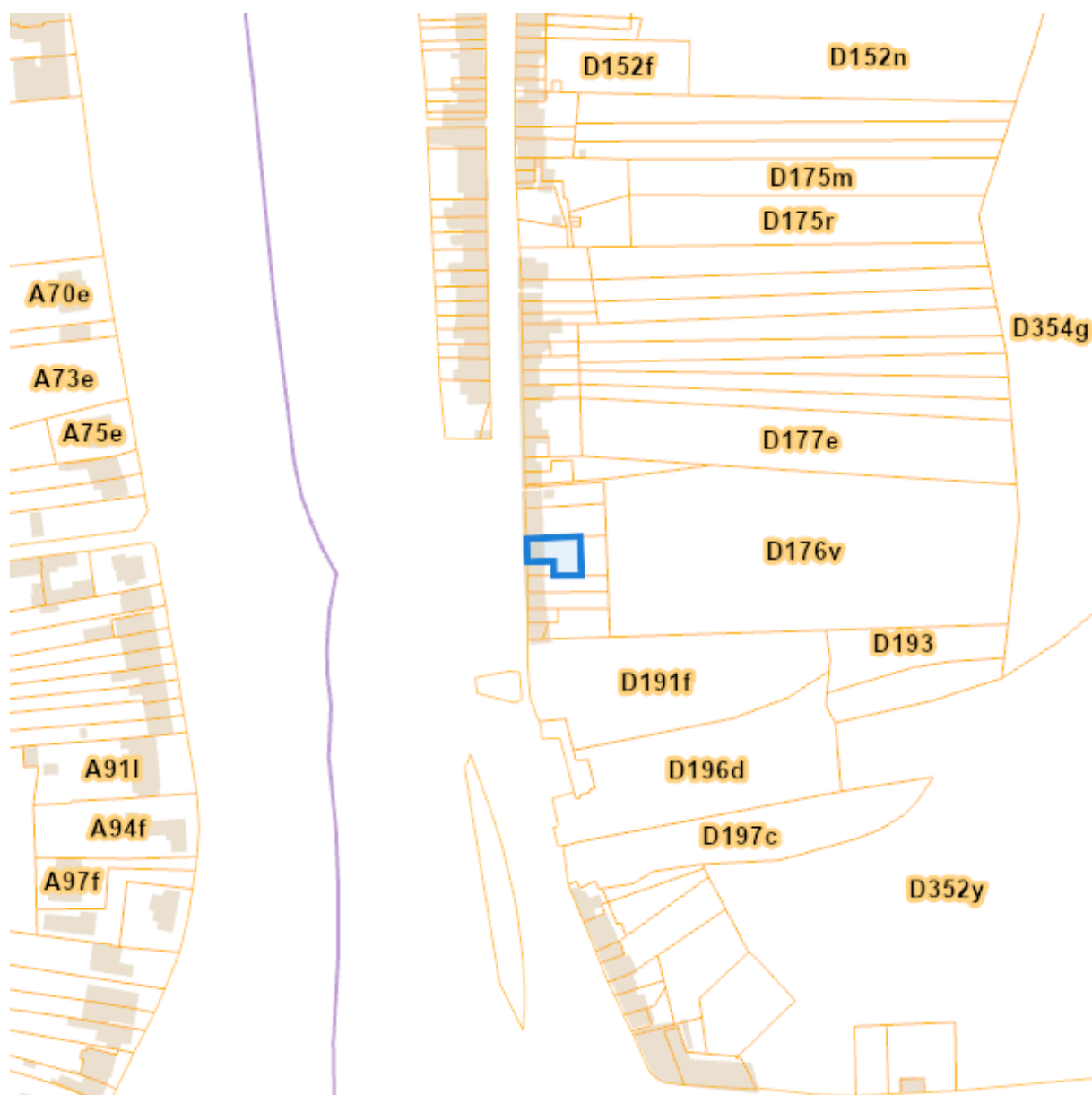
Dossier: 2025-0077/001

Lieu



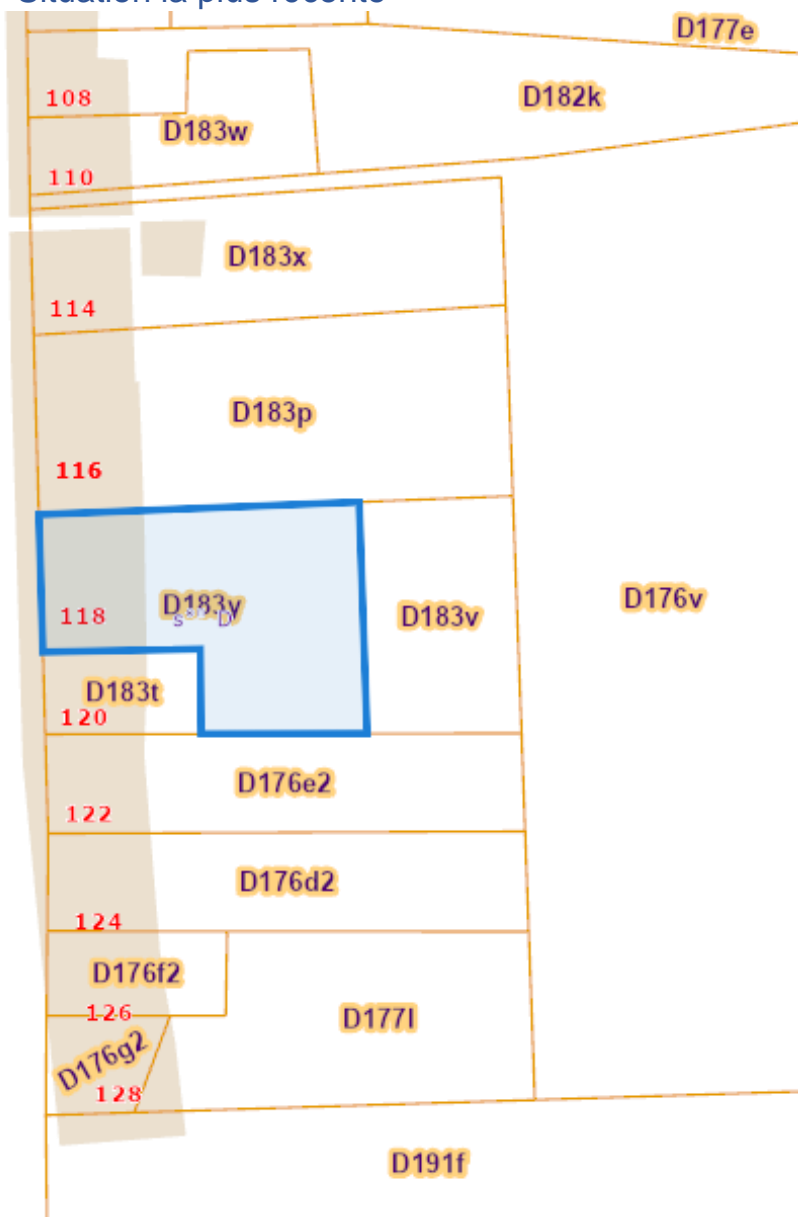
Dossier: 2025-0077/001

Environs



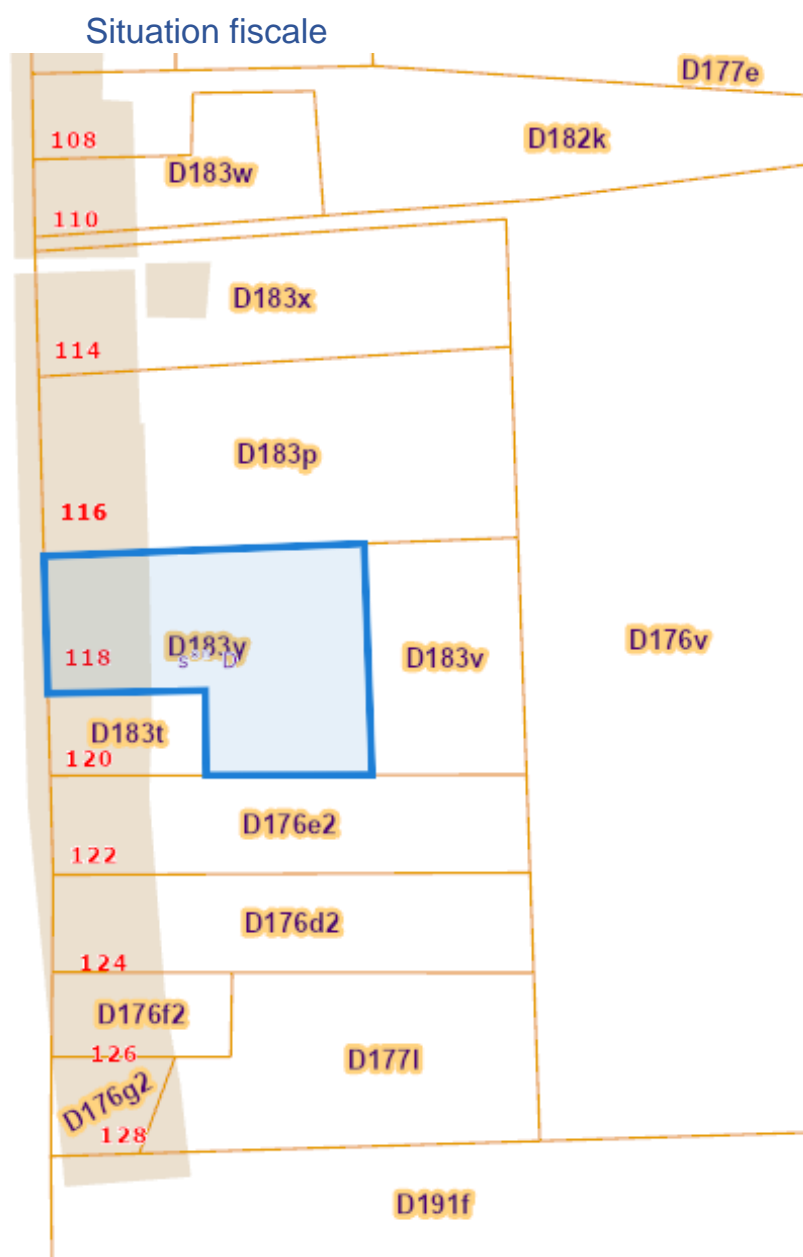
Cadastre

Situation la plus récente



eservices.minfin.fgov.be

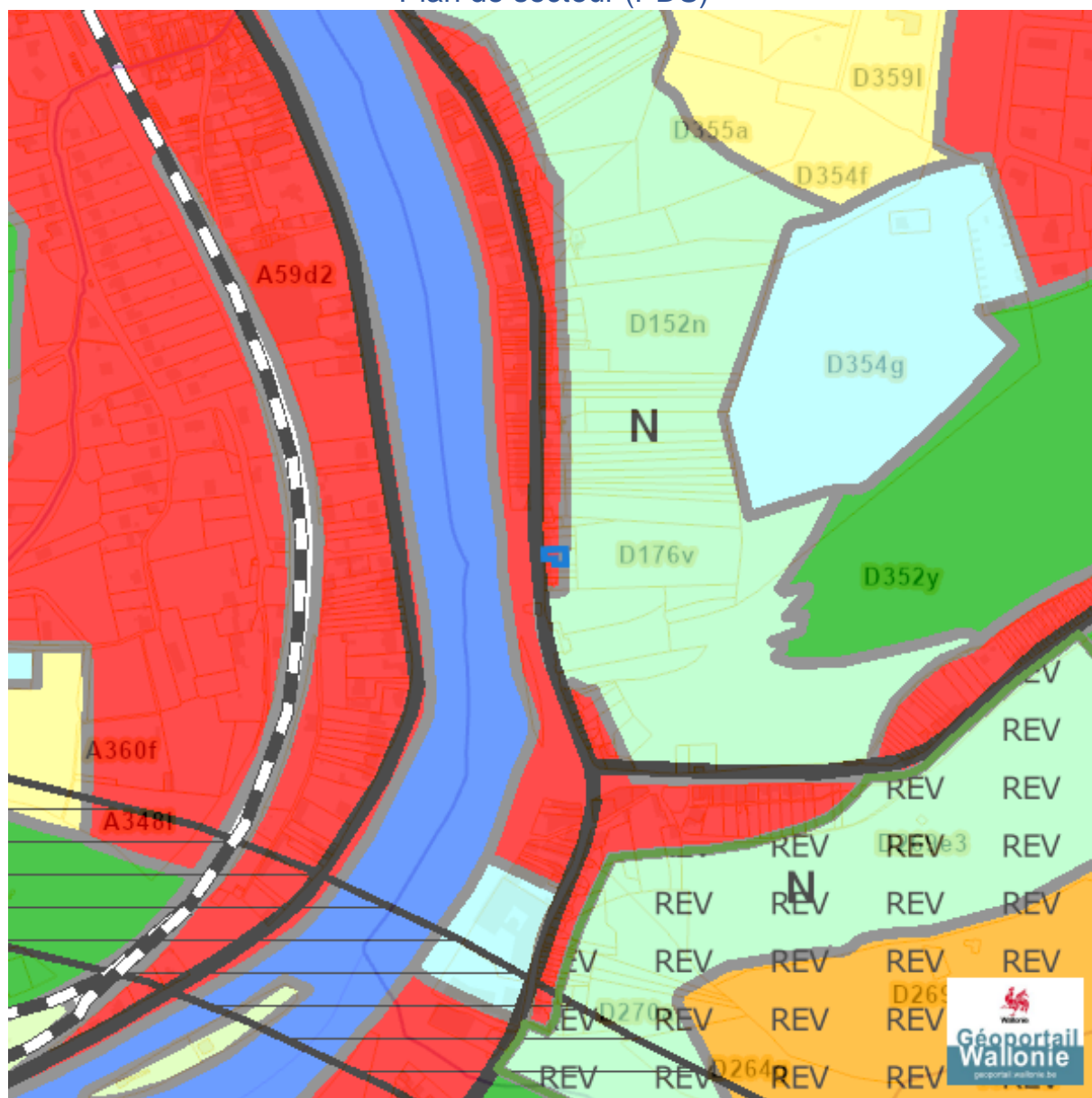
Dossier: 2025-0077/001



eservices.minfin.fgov.be






























Plan régional

Plan de secteur (PDS)



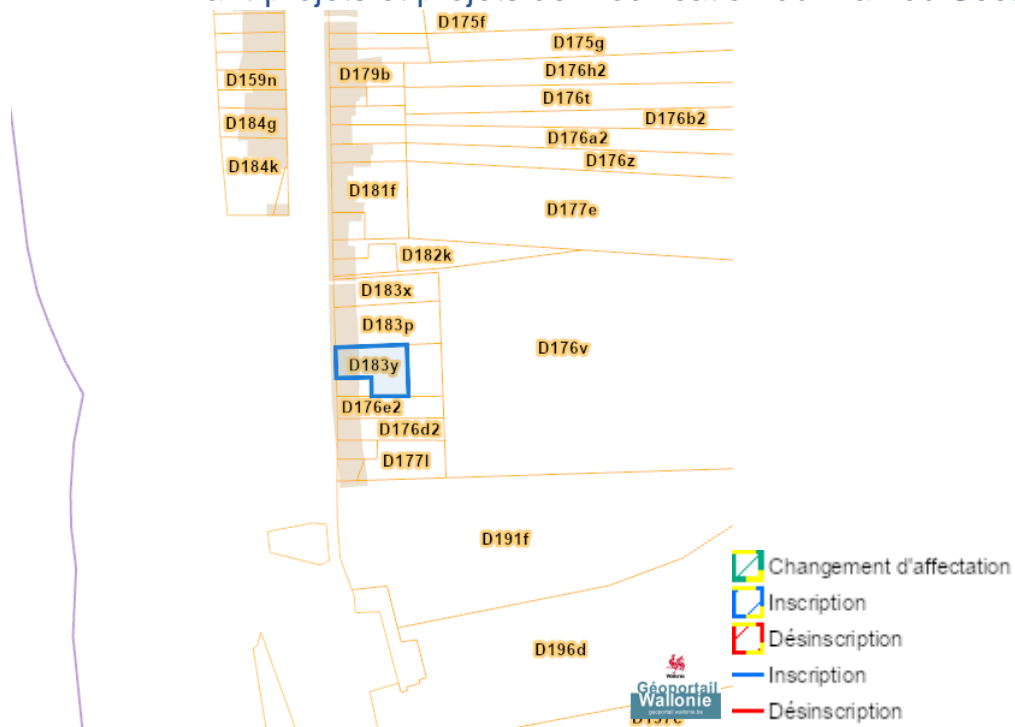
Dossier: 2025-0077/001

Rue Arthur Defoin 118, 5500 Dinant

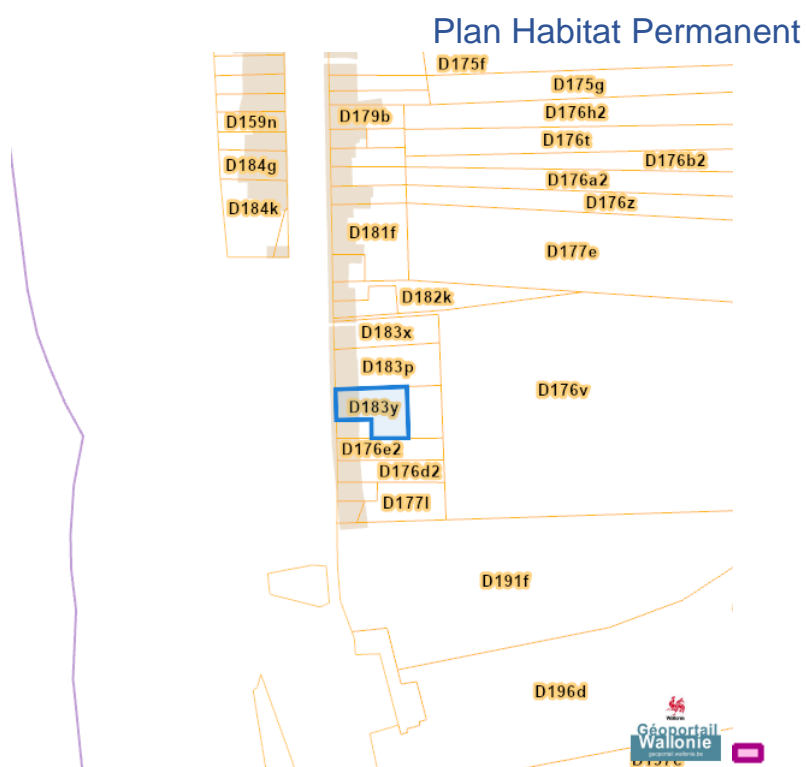
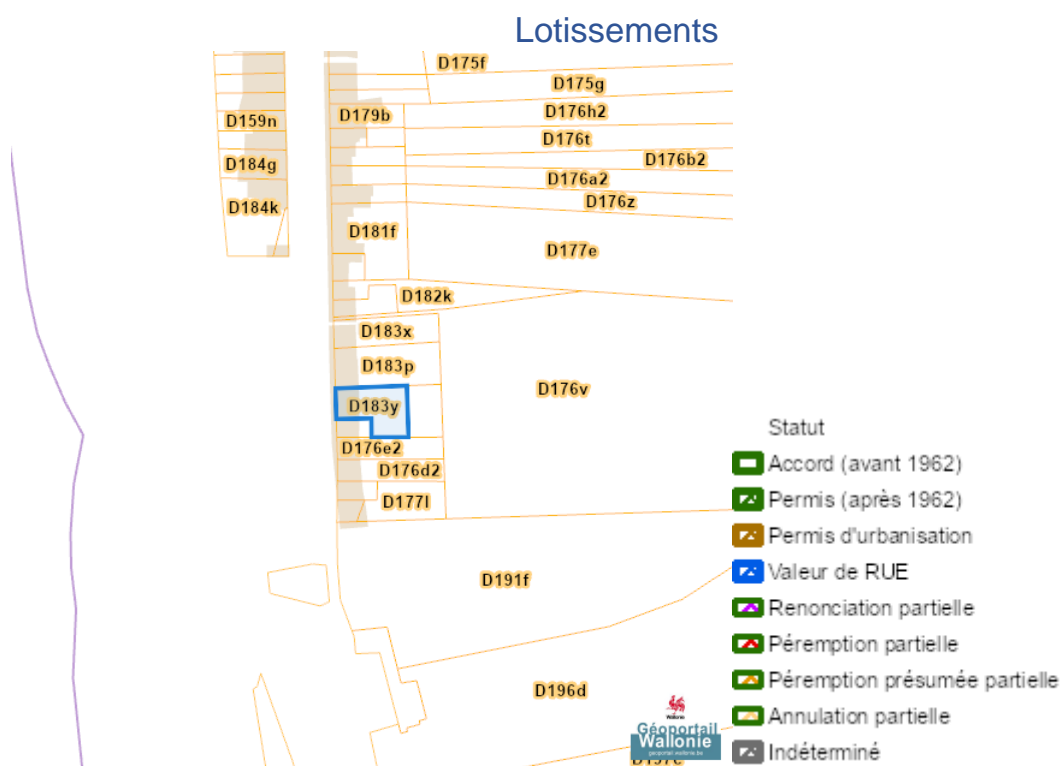
	Habitat
	Habitat à caractère rural
	Habitat vert
	Services publics et équipements communautaires
	Centre d'enfouissement technique
	Centre d'enfouissement technique désaffecté
	Loisirs
	Servitude particulière
	Activité économique mixte
	Activité économique industrielle
	Activité économique spécifique Agro-Economique
	Activité économique spécifique Grande Distribution
	Activité économique spécifique Risque majeur
	Dépendances d'extraction
	Extraction à destination agricole
	Extraction à destination forestière
	Extraction à destination espaces verts
	Extraction à destination zone naturelle
	Aménagement communal concerté
	Aménagement communal concerté à caractère économique
	Enjeu communal
	Enjeu régional
	Agricole
	Forestière
	Espaces verts
	Naturelle
	Parc
	Eau
	Non affectée ("zone blanche")

Dossier: 2025-0077/001

Avant-projets et projets de modification du Plan du Secteur

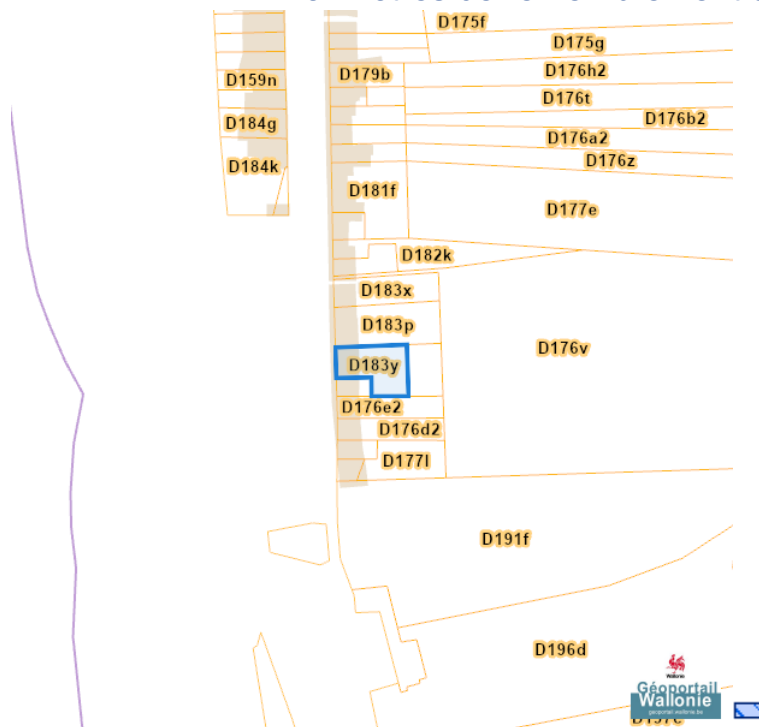


Aménagement du territoire

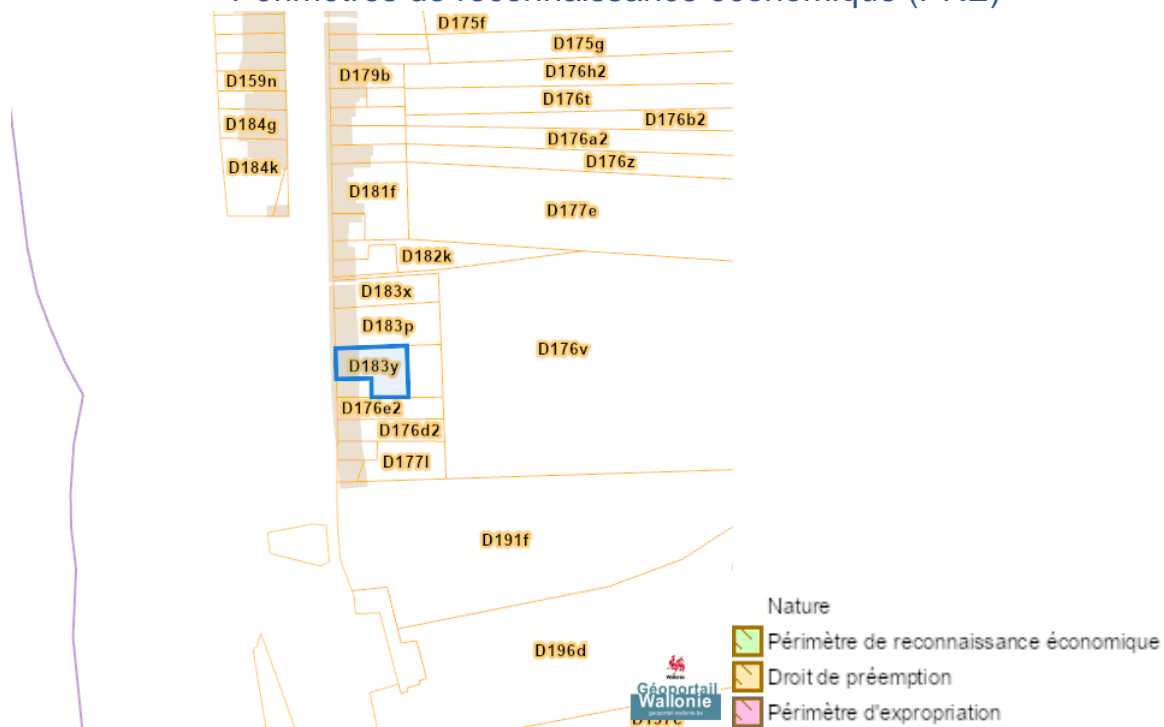


Dossier: 2025-0077/001

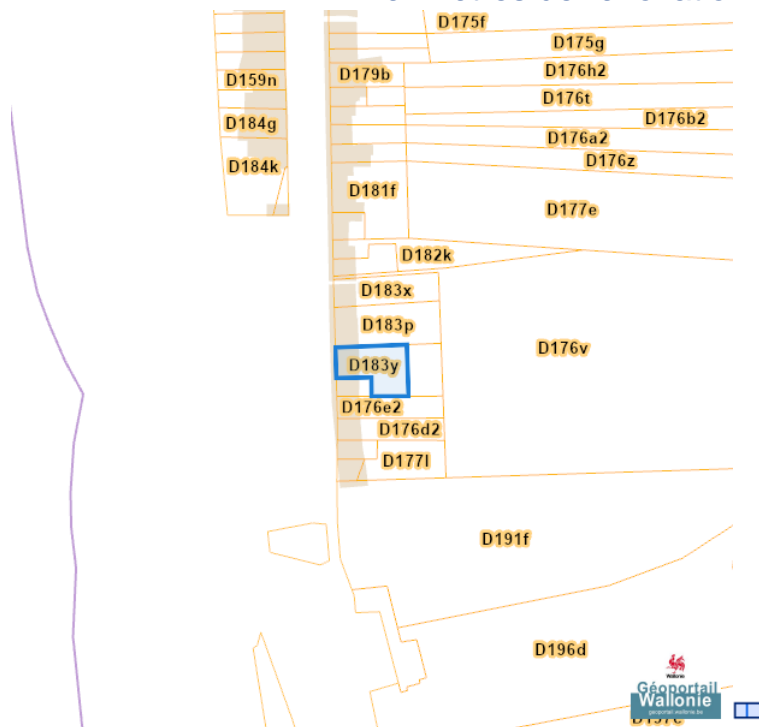
Périmètres de remembrement urbain (PRU)



Périmètres de reconnaissance économique (PRE)



Périmètres de rénovation urbaine



Périmètres de revitalisation urbaine

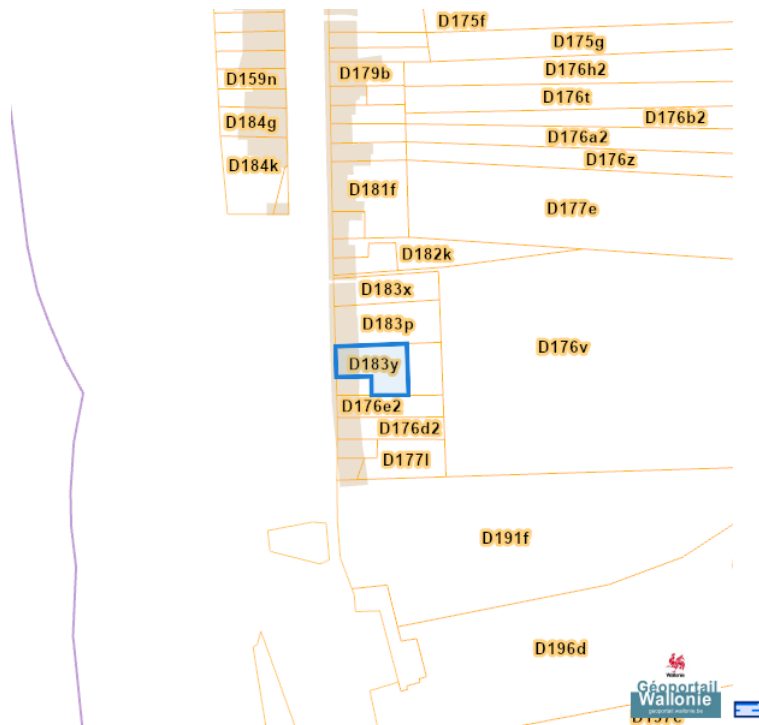


Schéma d'Orientation Local (SOL)

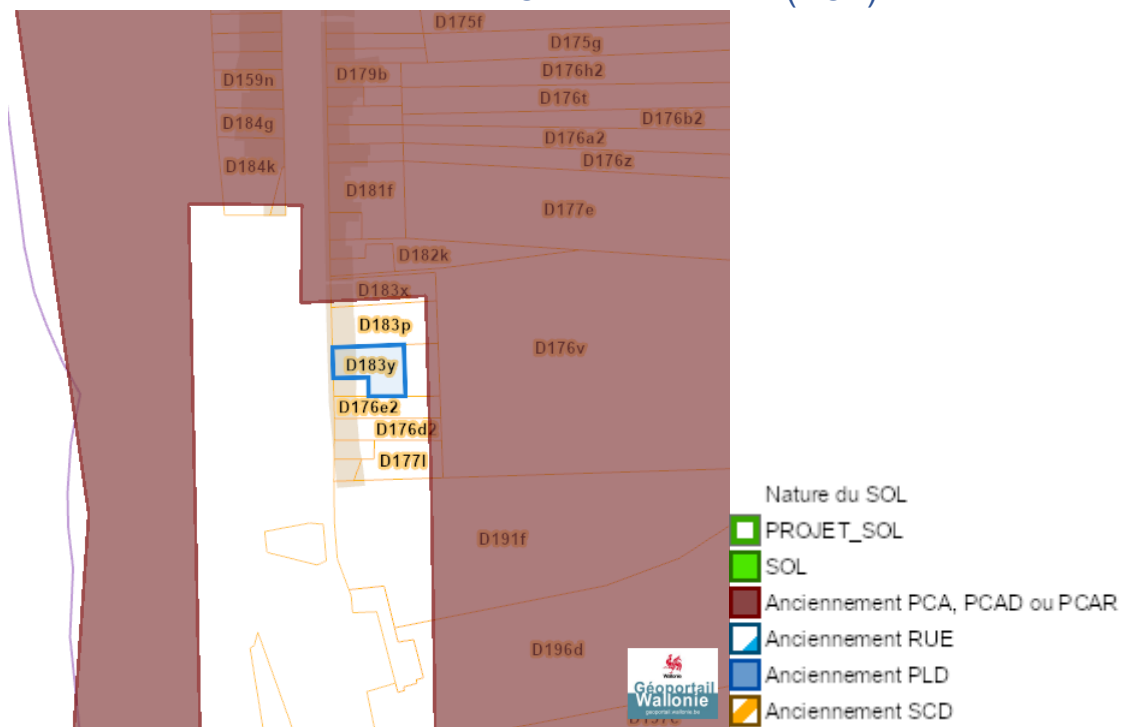
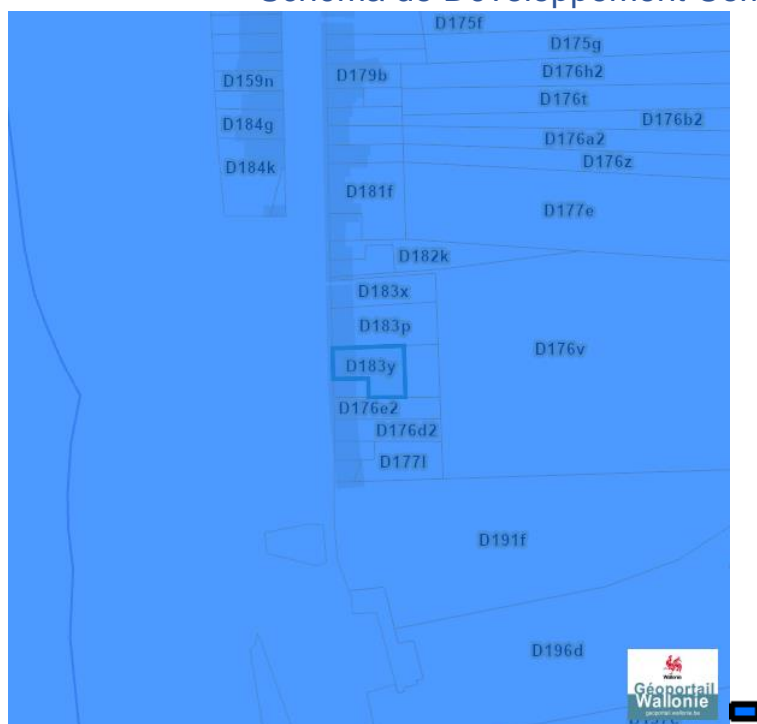
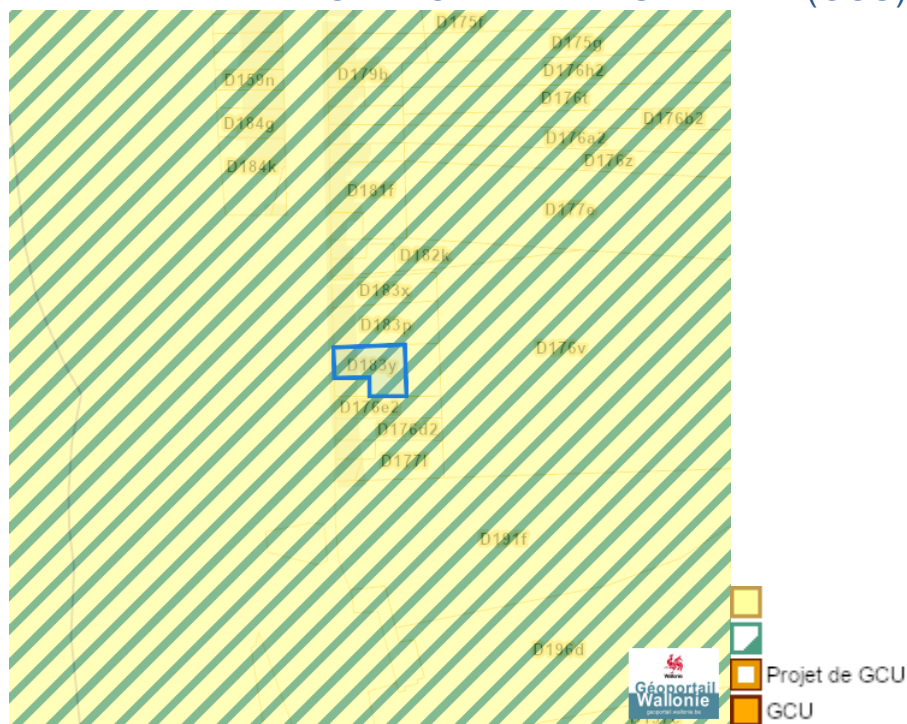


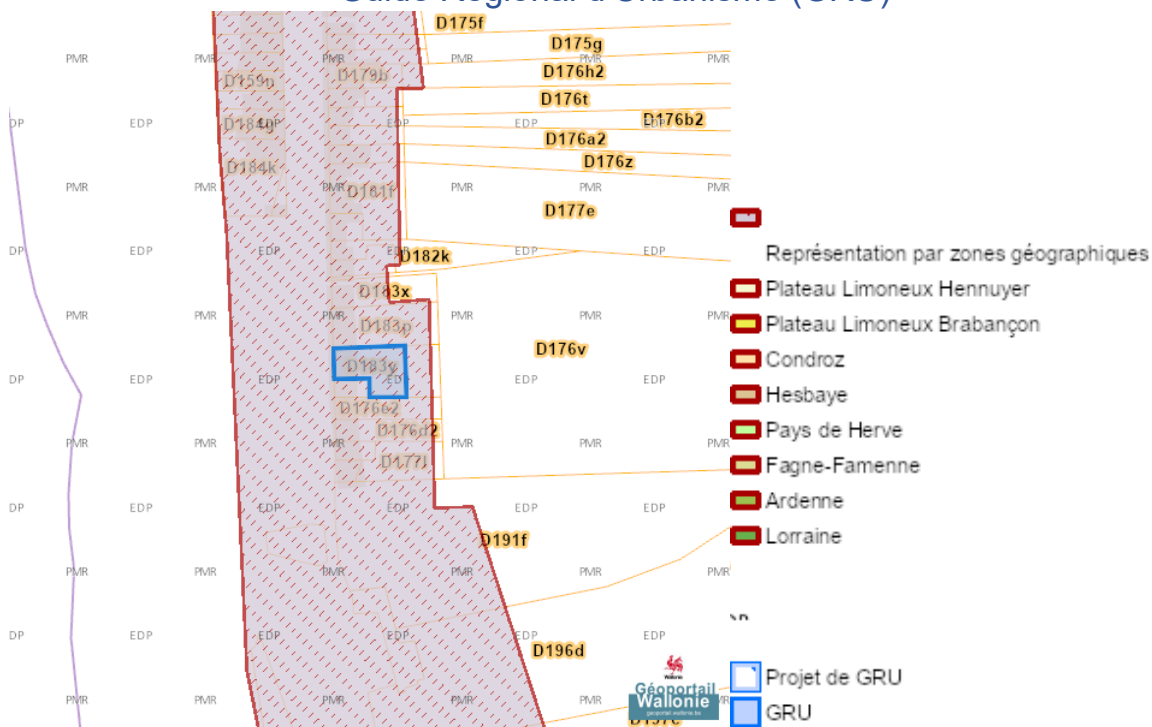
Schéma de Développement Communal (SDC)



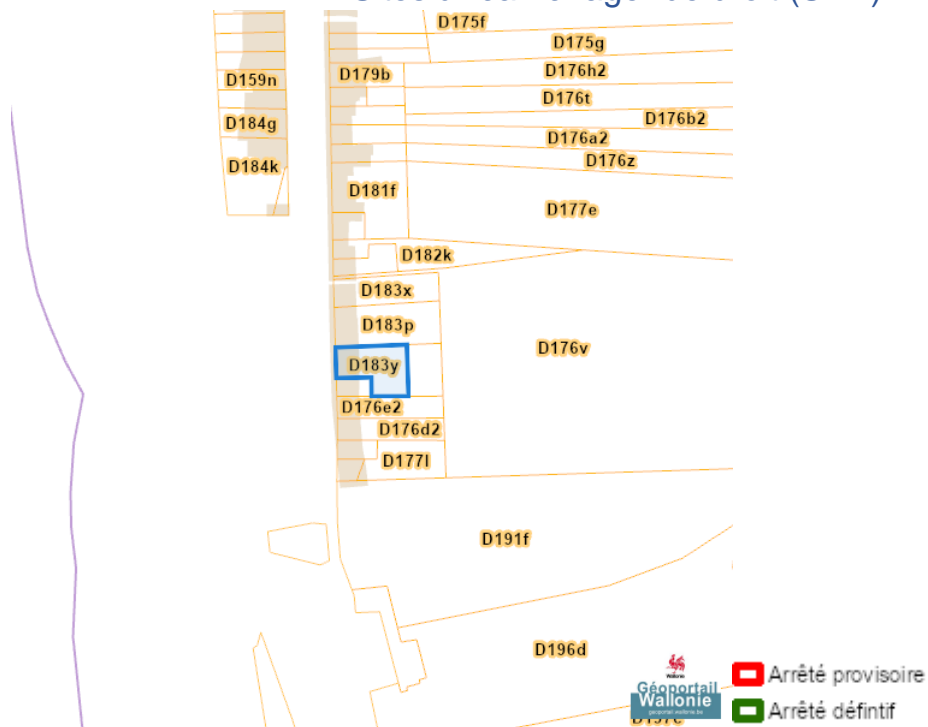
Guide Communal d'Urbanisme (GCU)



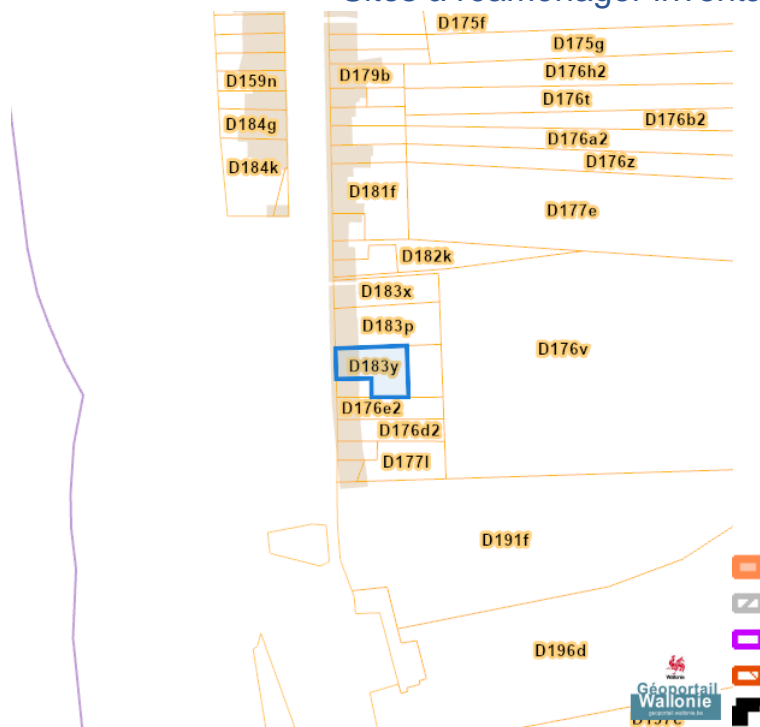
Guide Régional d'Urbanisme (GRU)



Sites à réaménager de droit (SAR)

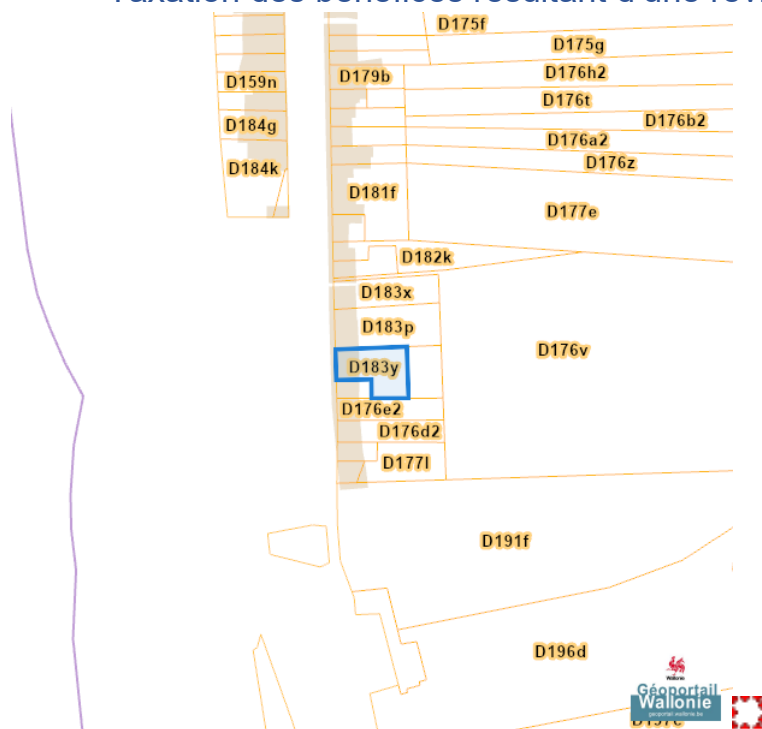


Sites à réaménager inventaire (ISA)

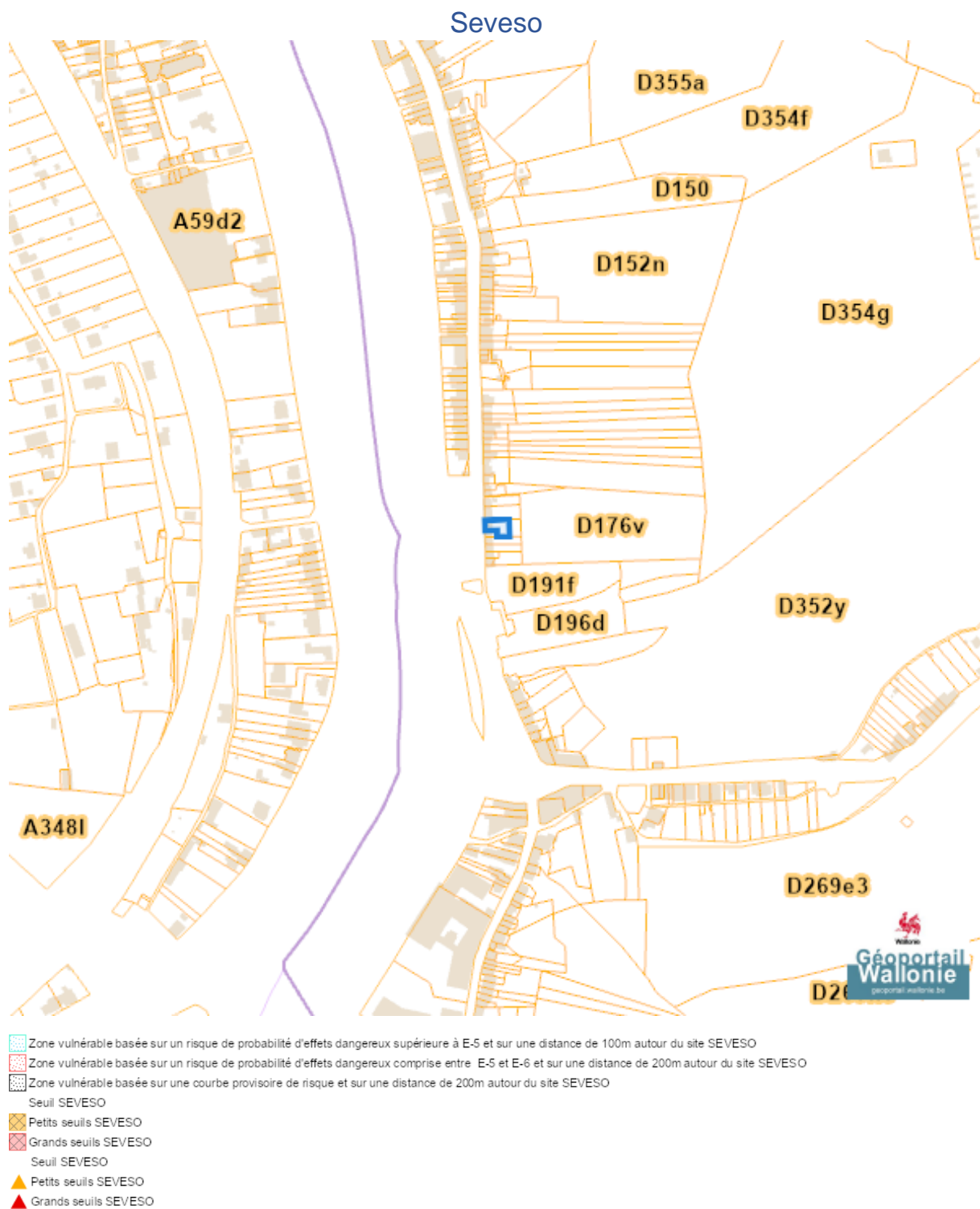


Rue Arthur Defoin 118, 5500 Dinant

Taxation des bénéfices résultant d'une révision du plan de secteur

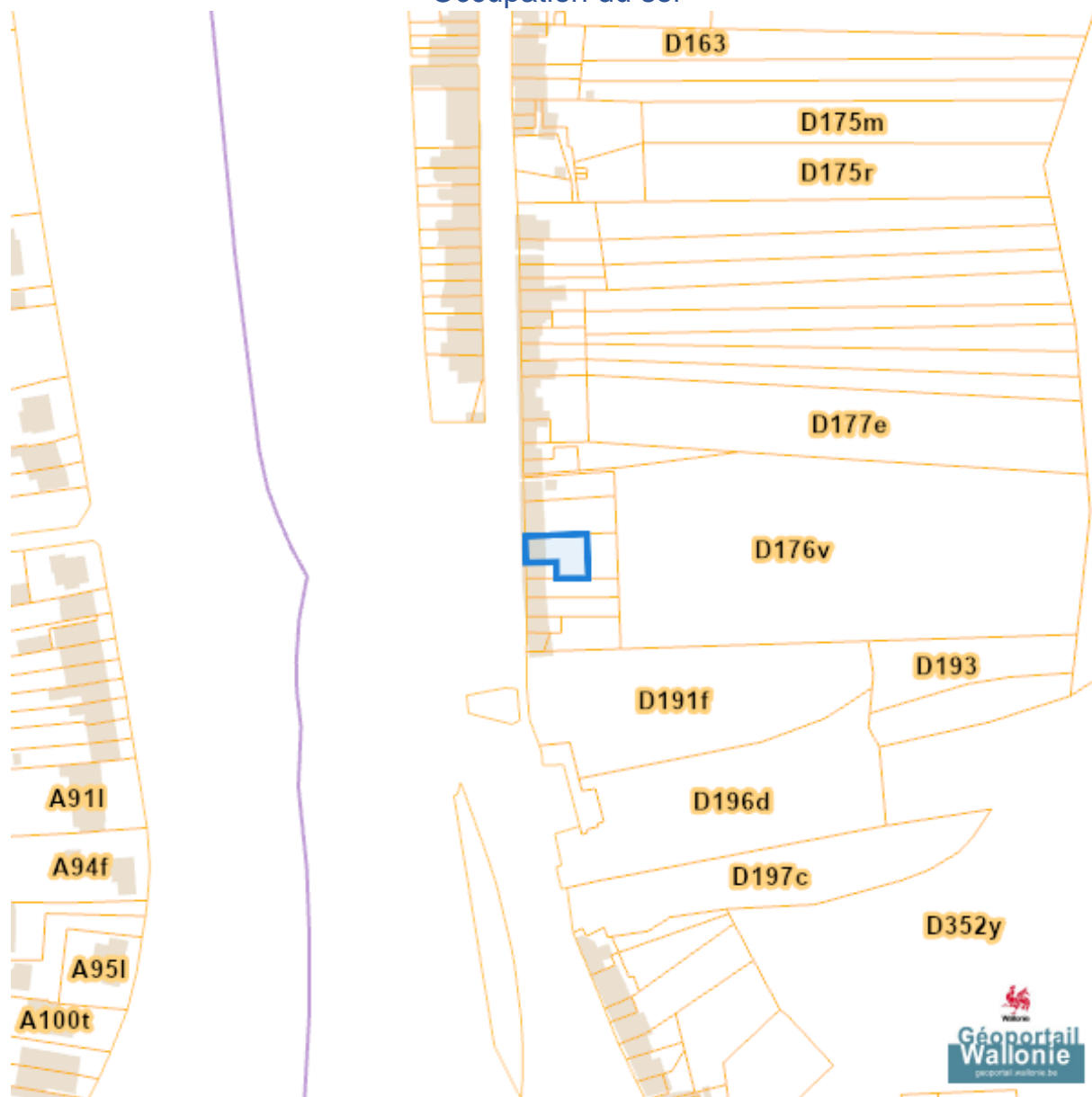


Dossier: 2025-0077/001



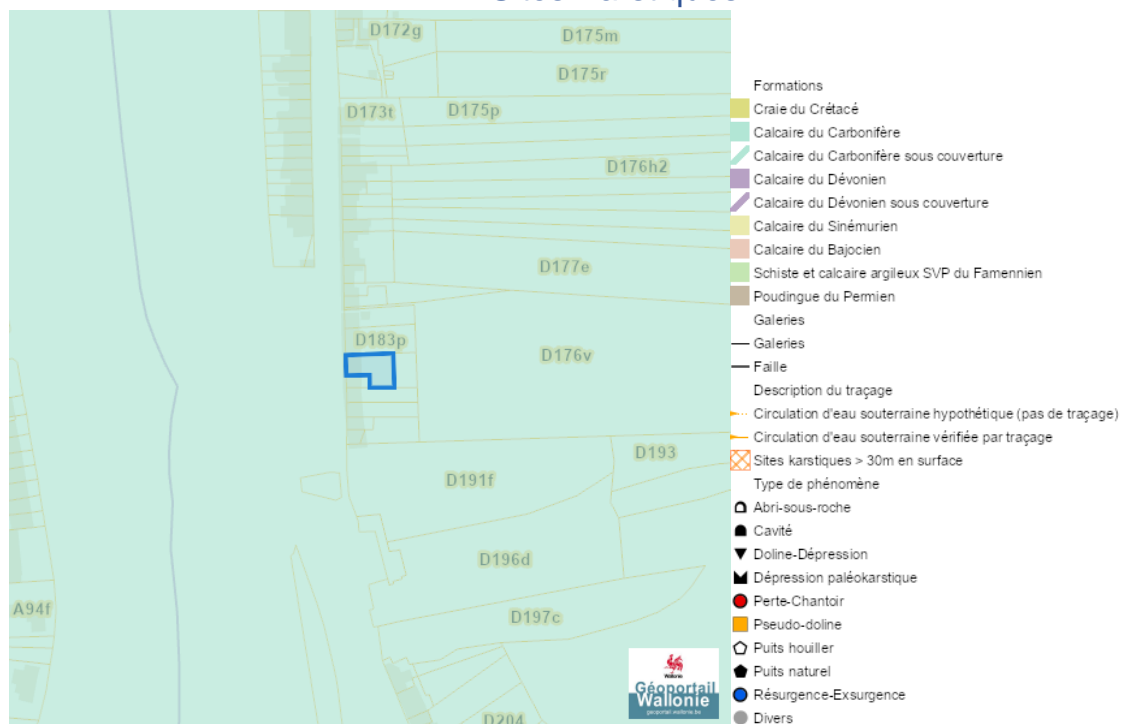
Sol et sous-sol

Occupation du sol

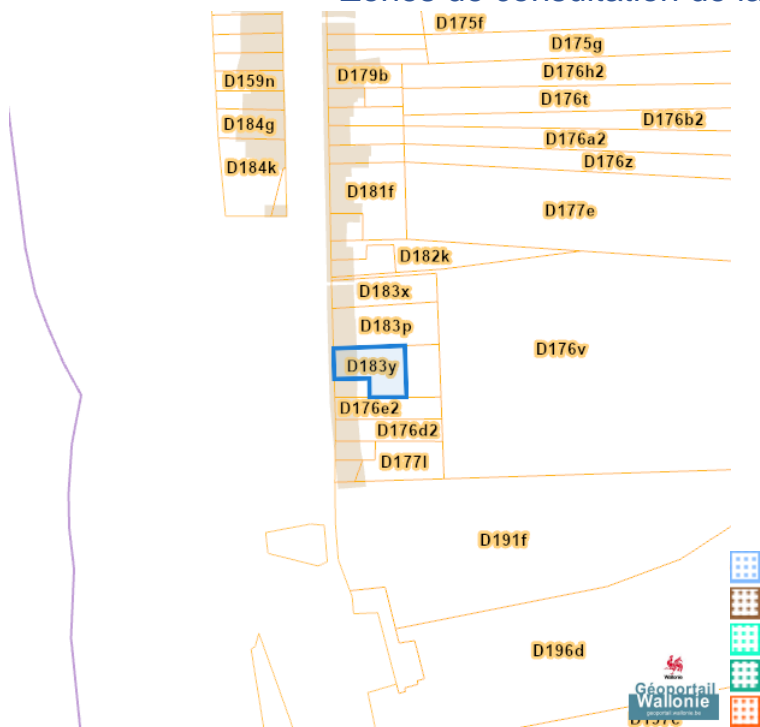


Dossier: 2025-0077/001

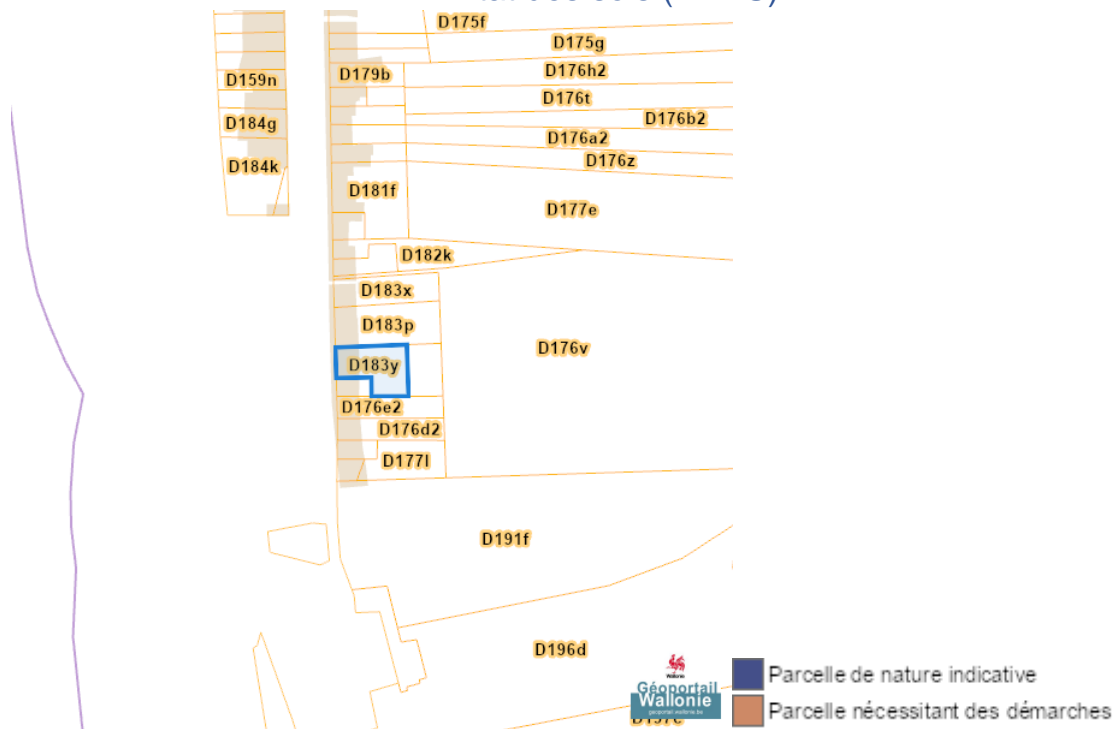
Sites Karstiques



Zones de consultation de la DRIGM

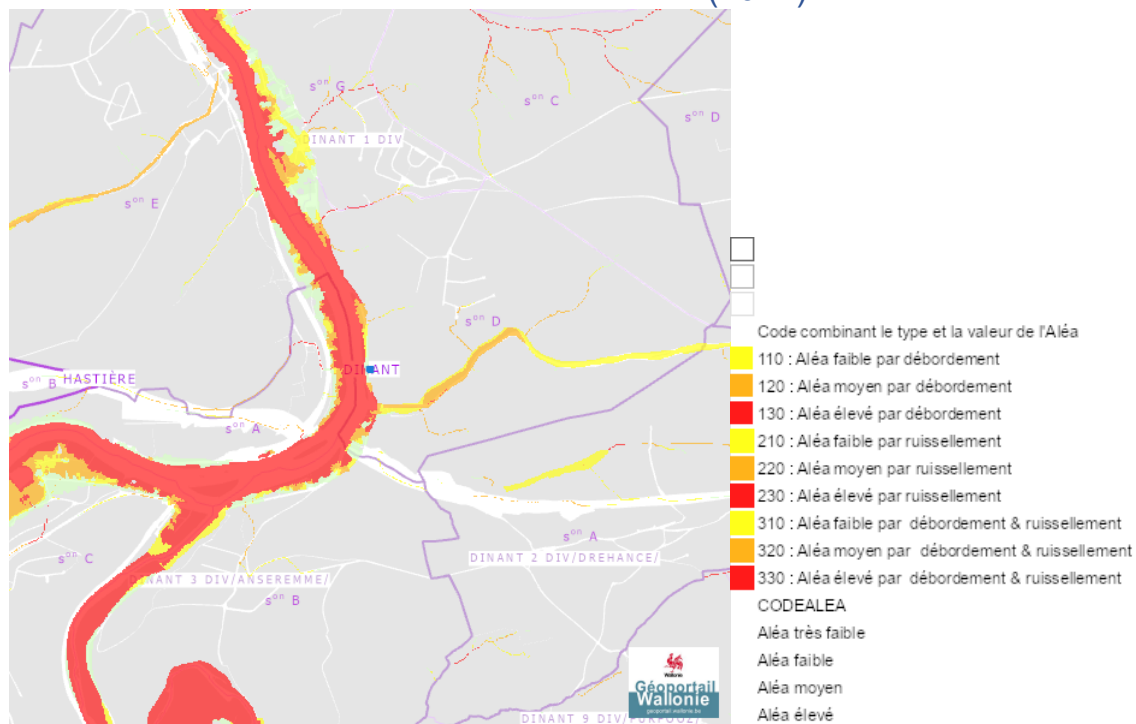


Etat des sols (BDES)

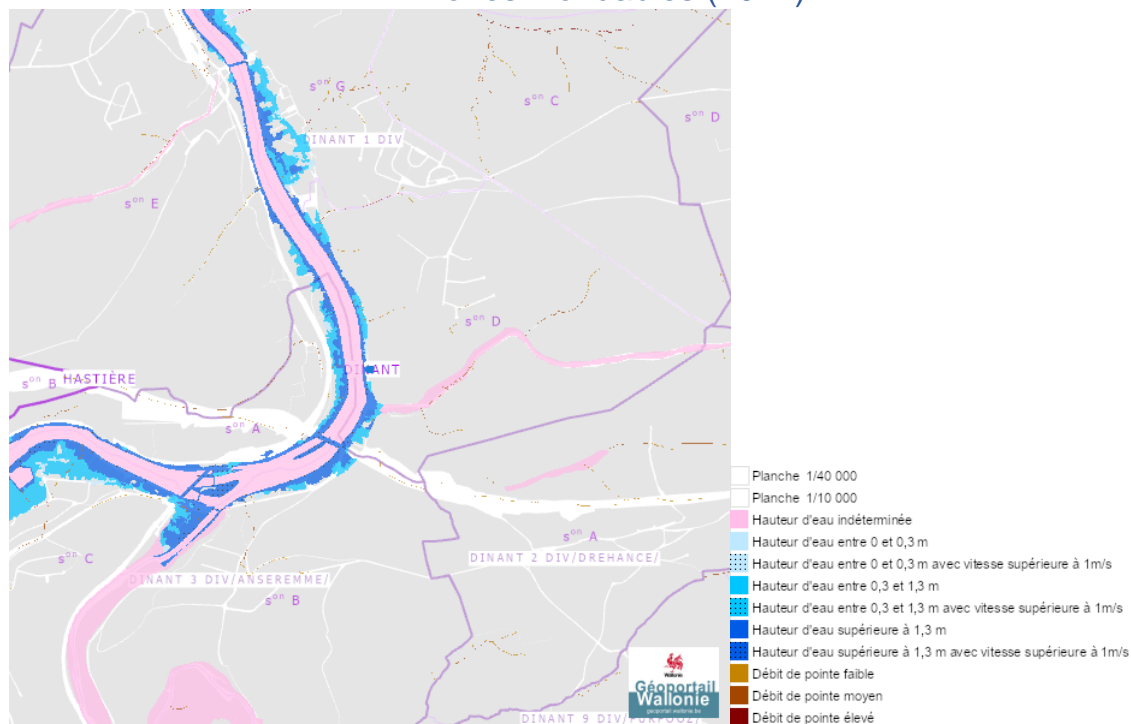


Eau

Aléa d'inondation (2021)

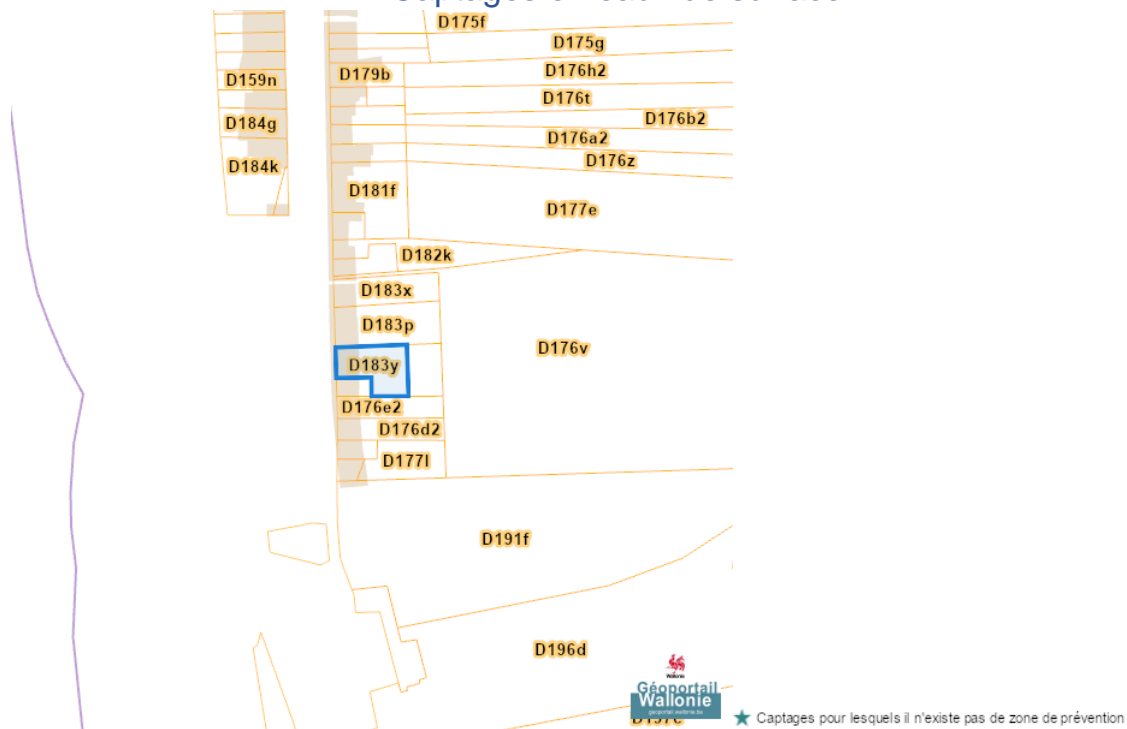


Zones inondables (2021)

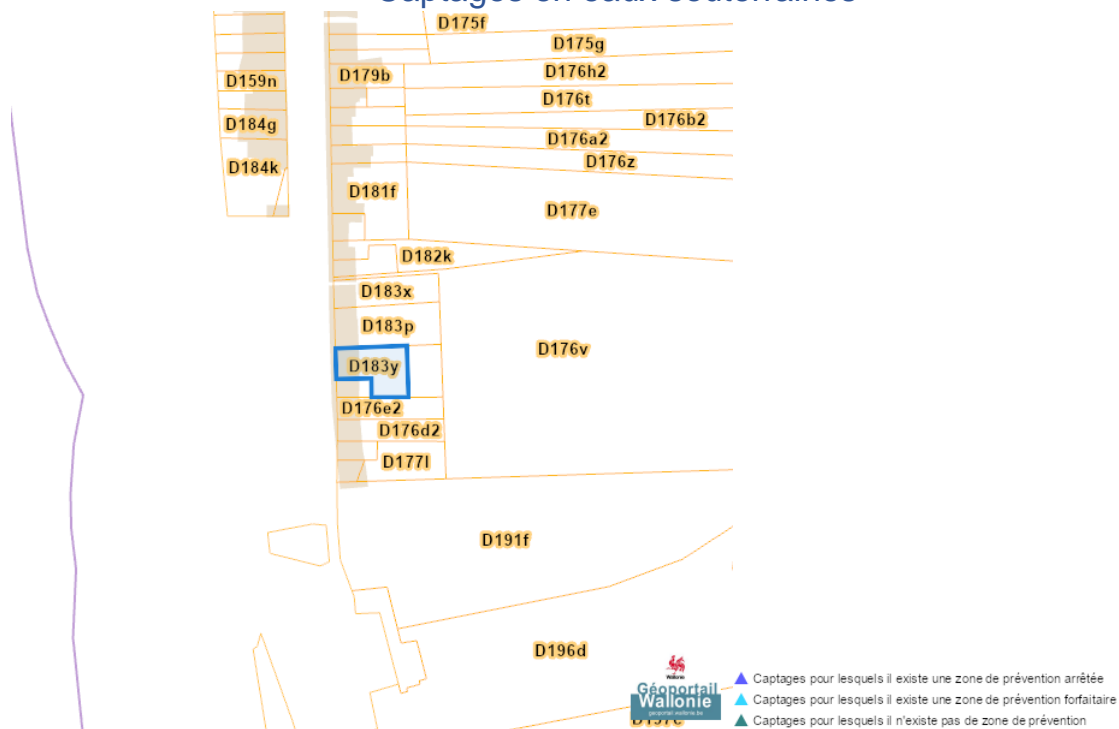


Dossier: 2025-0077/001

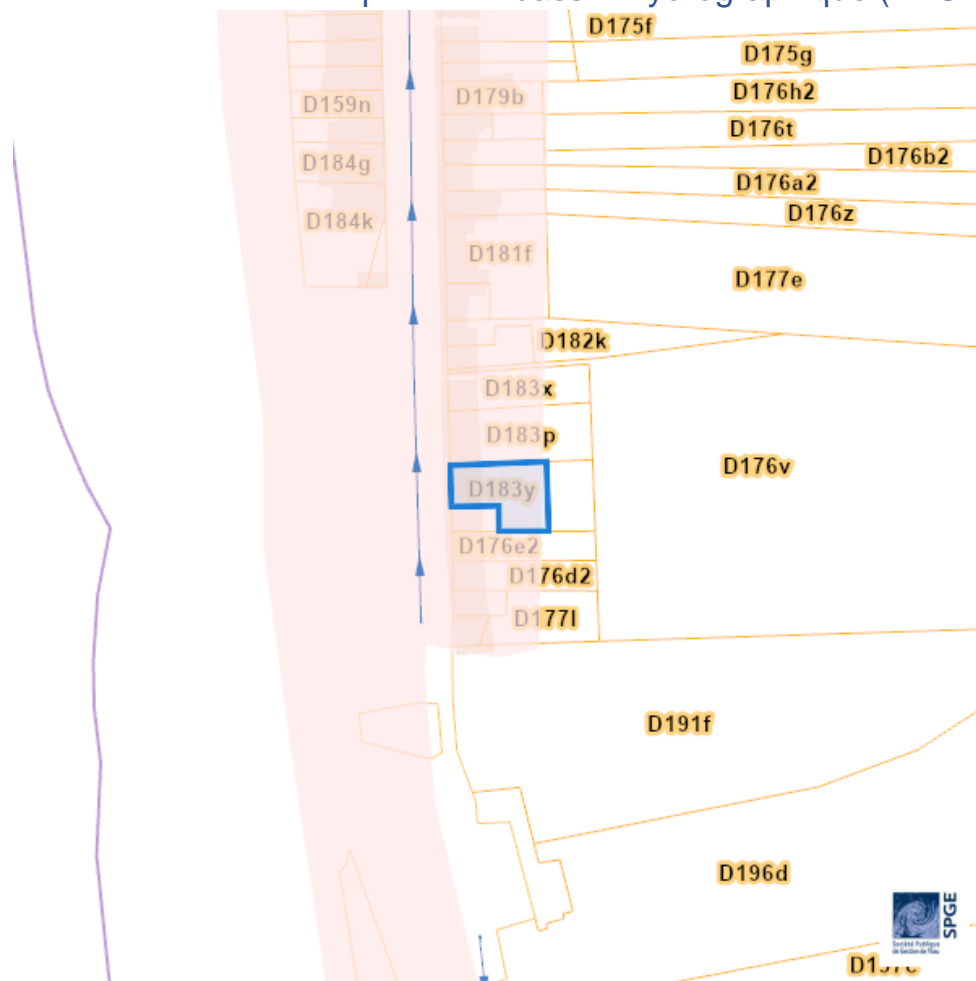
Captages en eaux de surface






Captages en eaux souterraines

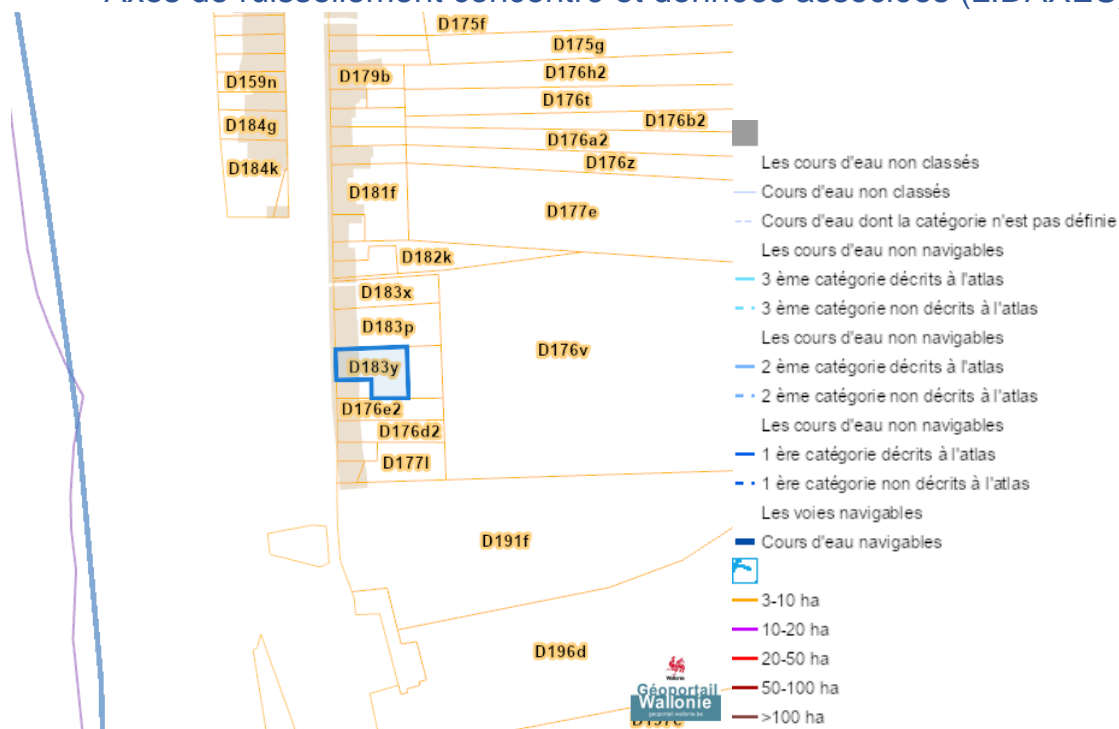


Plan d'Assainissement par Sous-bassin Hydrographique (PASH)



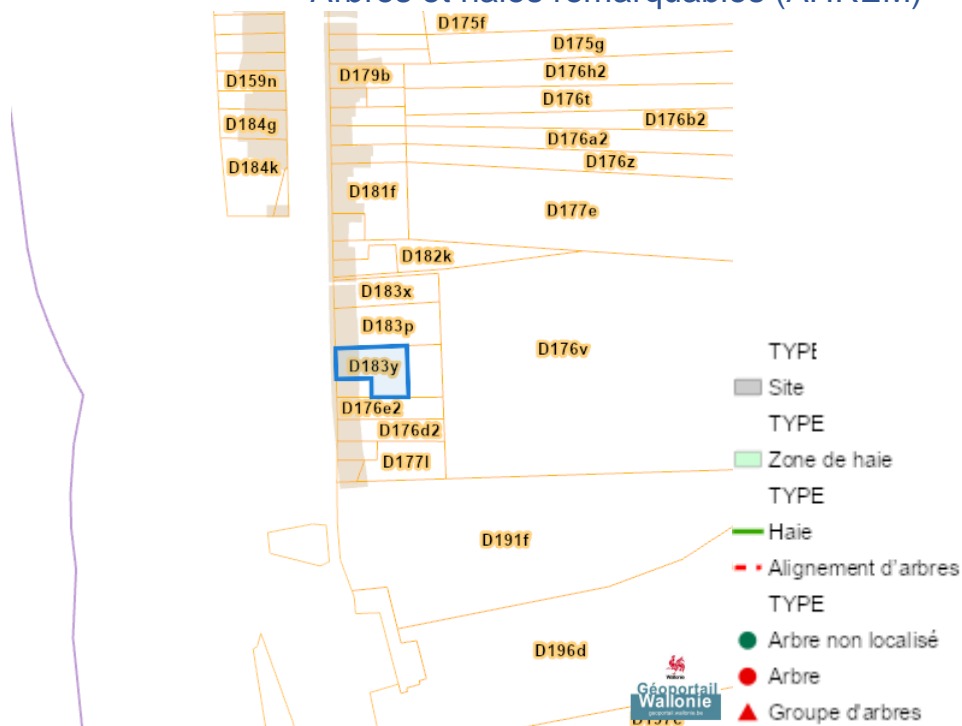
- Assainissement collectif
 -  Collectif
 -  Collectif hors zone urbanisable
- Assainissement autonome
 -  Autonome
- Assainissement transitoire
 -  Transitoire
- Collecteurs gravitaires
 -  Collecteur gravitaire - Existant (localisation vérifiée)
 -  Collecteur gravitaire - Existant (schématique, localisation à vérifier)
 -  Collecteur gravitaire - En construction
 -  Collecteur gravitaire - A l'étude
- Collecteurs sous pression
 -  Collecteur sous-pression - Existant (localisation vérifiée)
 -  Collecteur sous-pression - Existant (schématique, localisation à vérifier)
 -  Collecteur sous-pression - En construction
 -  Collecteur sous-pression - A l'étude
- Type de système
 -  Strictement eaux usées
 -  Strictement eaux claires
- Unitaire (eaux usées et claires)
 -  Egoût gravitaire - Existant (localisation vérifiée)
 -  Egoût gravitaire - Existant (schématique, localisation à vérifier)
 -  Egoût gravitaire - En construction
 -  Egoût gravitaire - A l'étude
 -  Egoût gravitaire - Existence à vérifier auprès de la commune
- Egoût sous pression
 -  Egoût sous pression - Existant (localisation vérifiée)
 -  Egoût sous pression - Existant (schématique, localisation à vérifier)
 -  Egoût sous pression - En construction
 -  Egoût sous pression - A l'étude
 -  Egoût sous pression - Existence à vérifier auprès de la commune
- Pompage
 -  Existant
 -  En construction
 -  A l'étude
- Publiques
 -  Existant
 -  En construction
 -  A l'étude
 -  A déclasser
 -  Hors Wallonie

Axes de ruissellement concentré et données associées (LIDAXES)

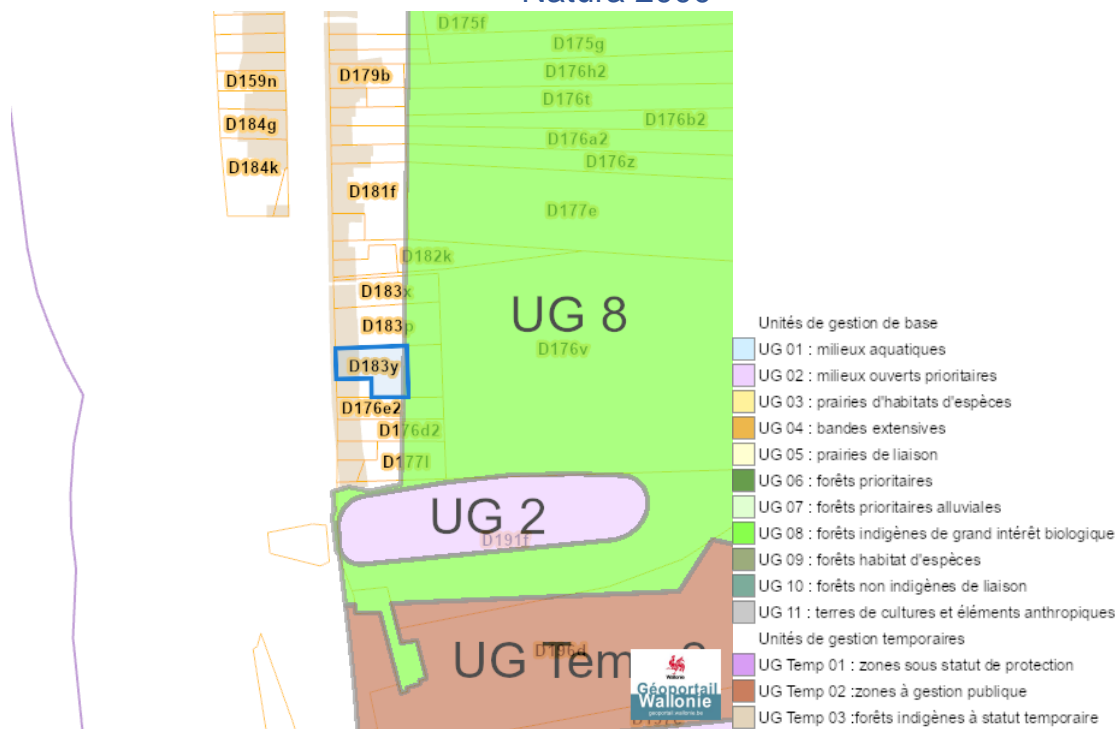


Nature

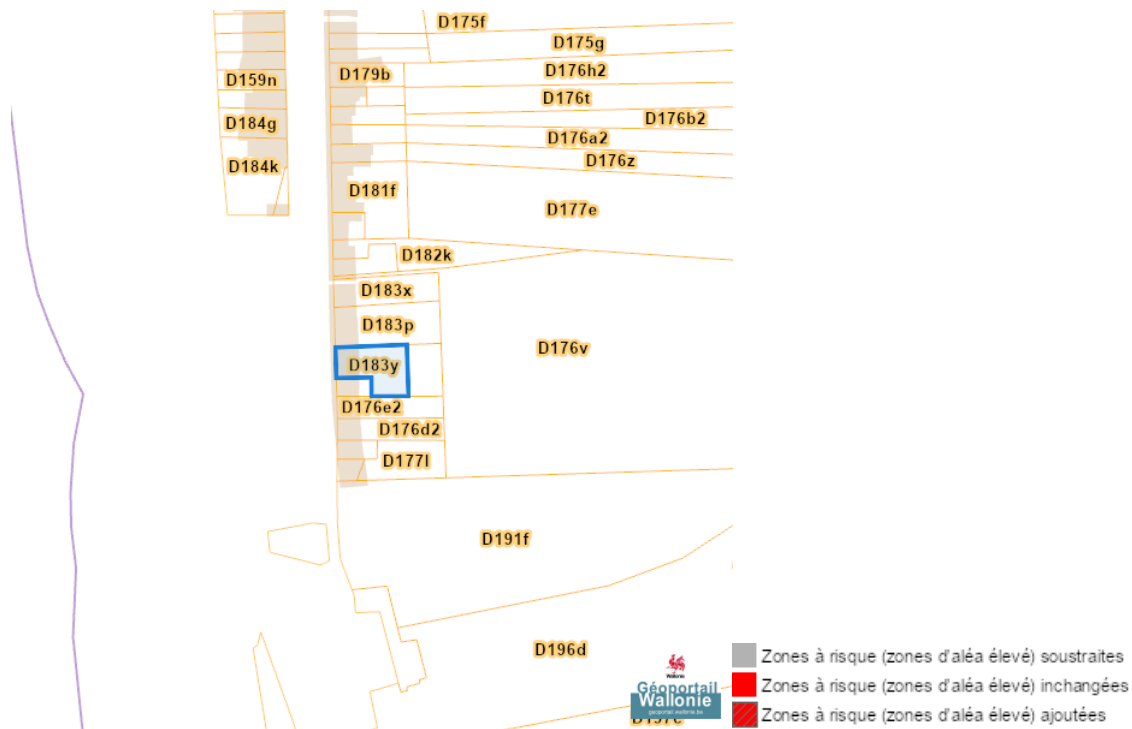
Arbres et haies remarquables (AHREM)



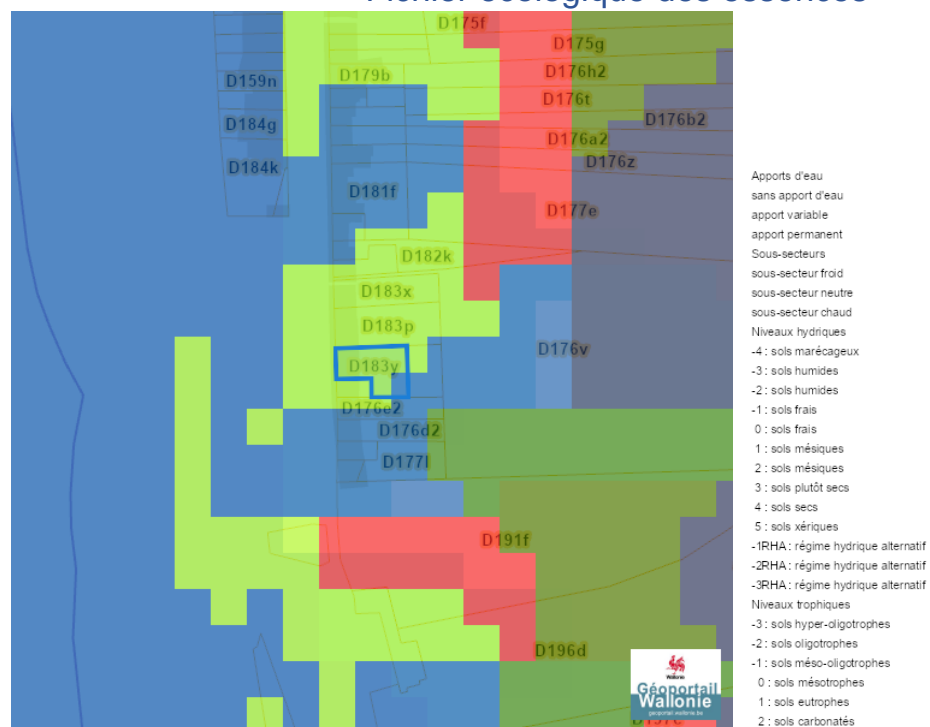
Natura 2000



Loi sur le contrat d' assurance terrestre



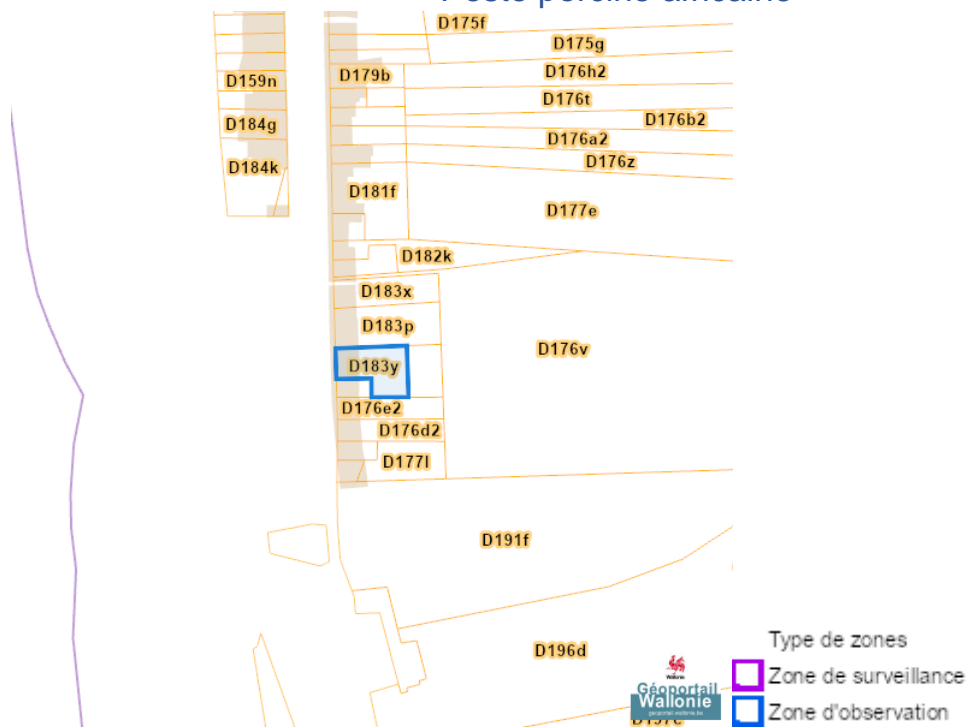
Fichier écologique des essences



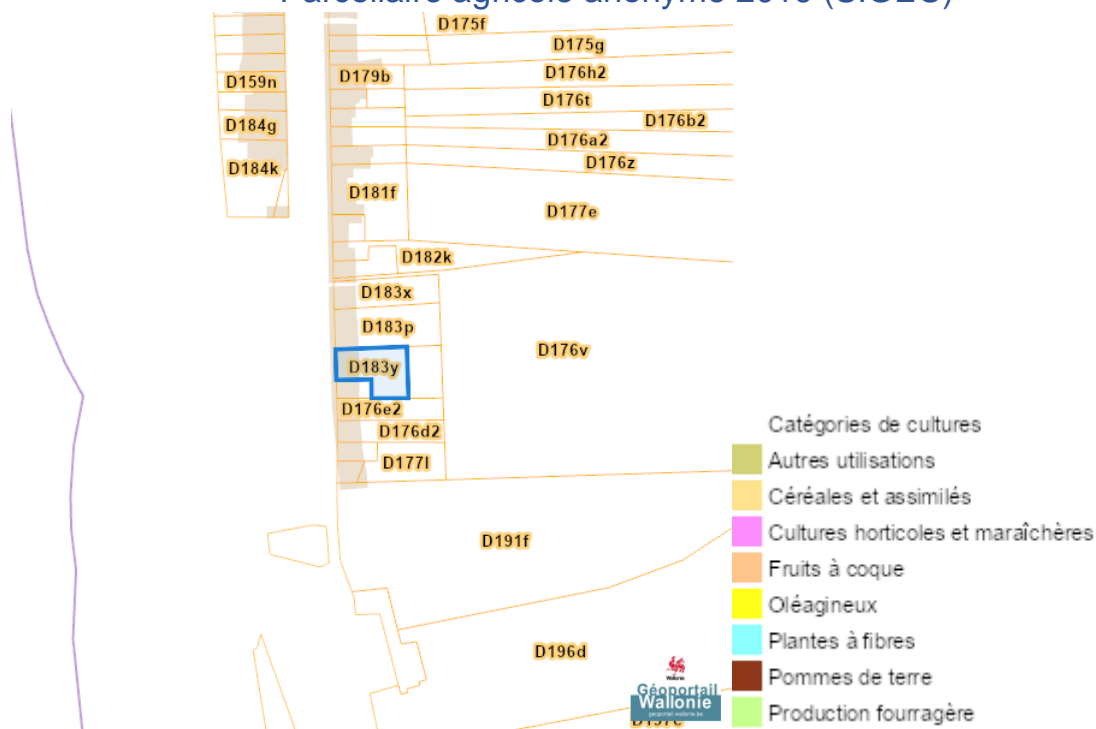
Conservation de la nature



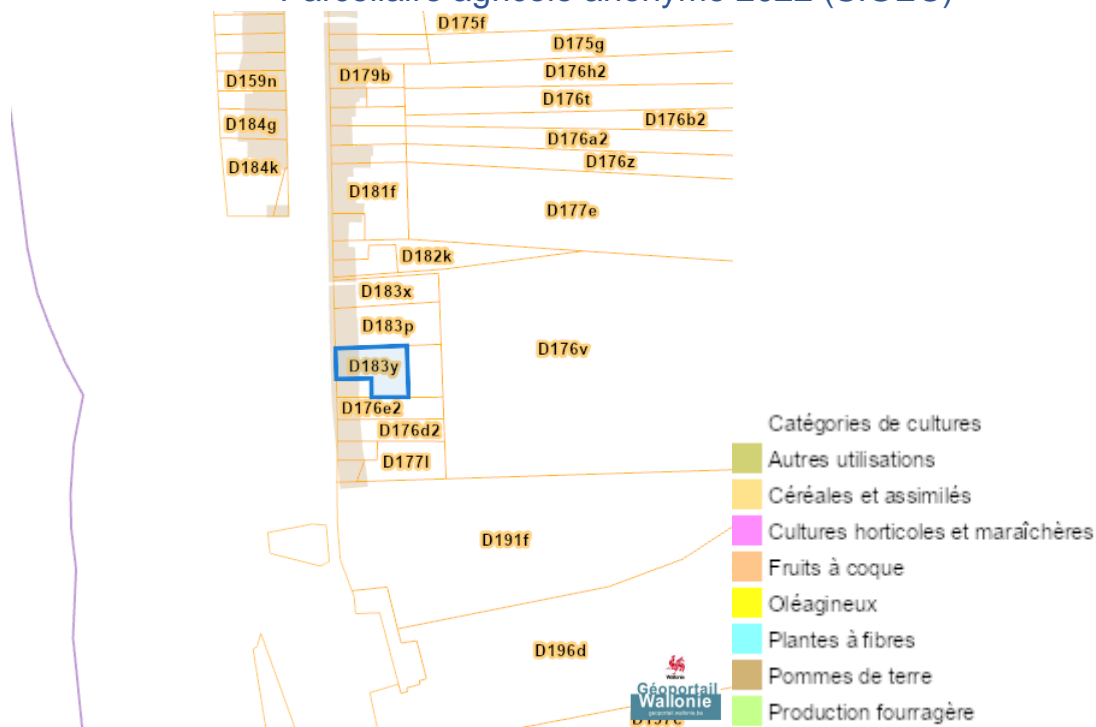
Peste porcine africaine



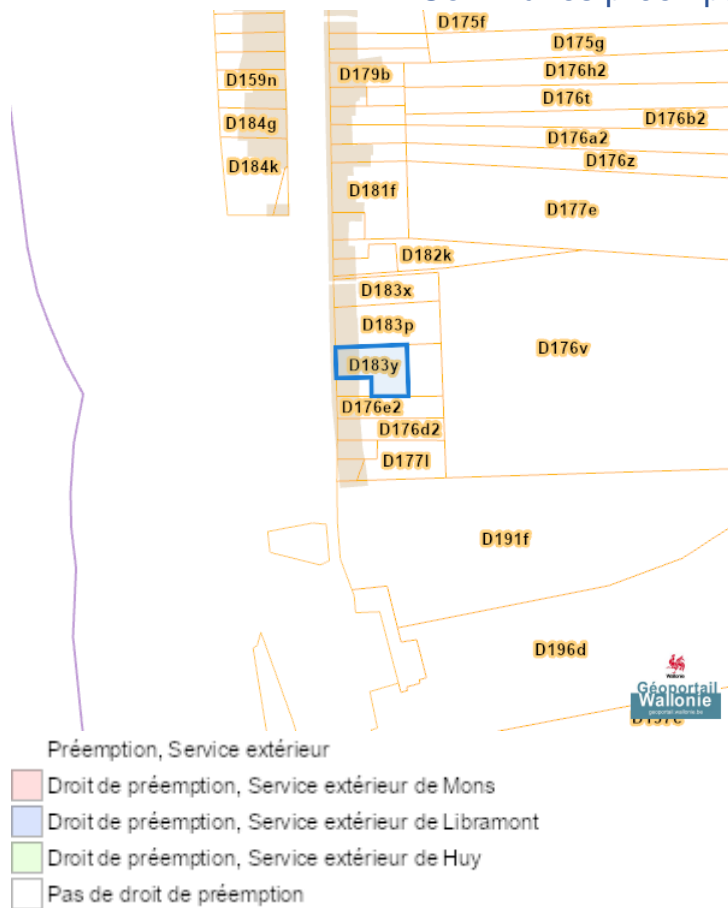
Parcellaire agricole anonyme 2019 (SIGEC)



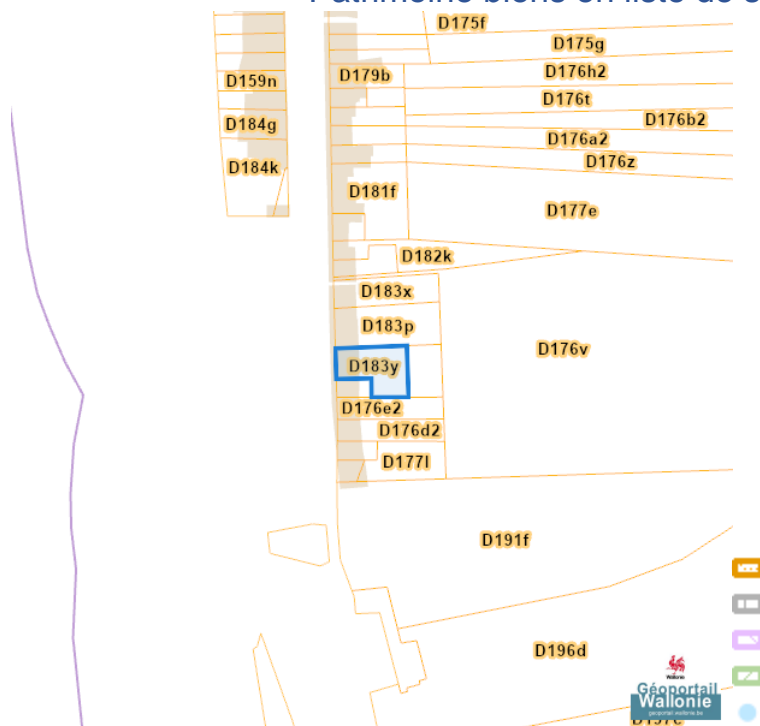
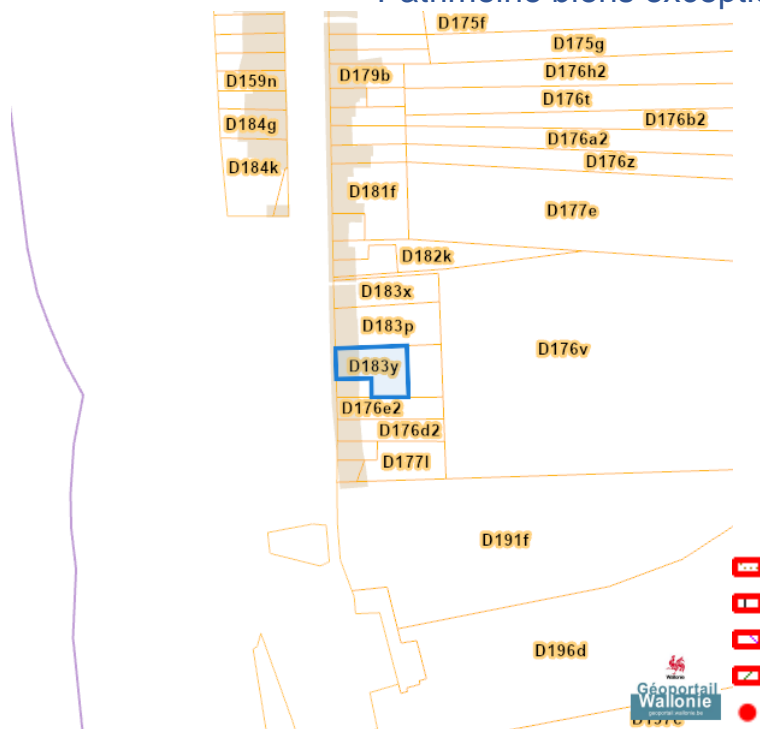
Parcellaire agricole anonyme 2022 (SIGEC)



Droit de préemption

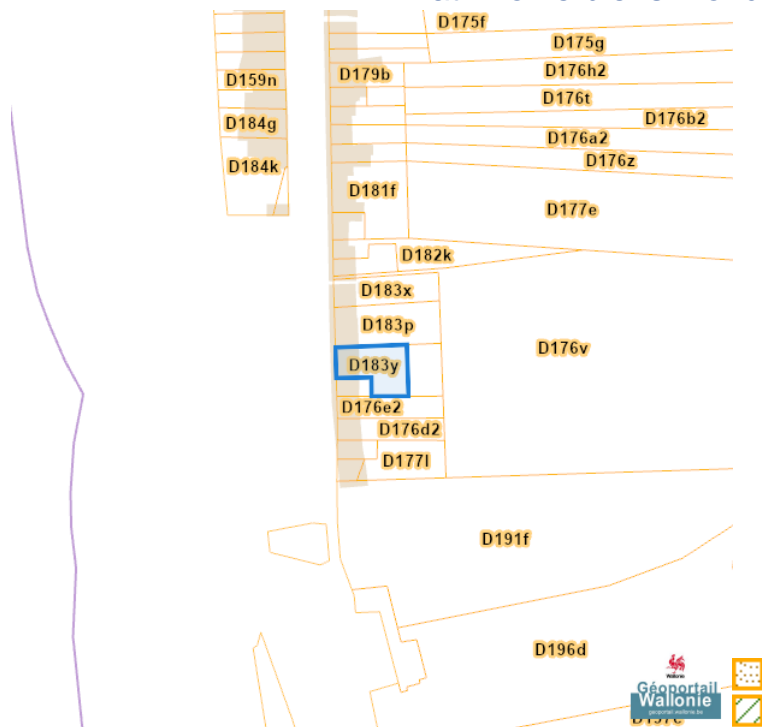
Communes préemptibles

Patrimoine immobilier

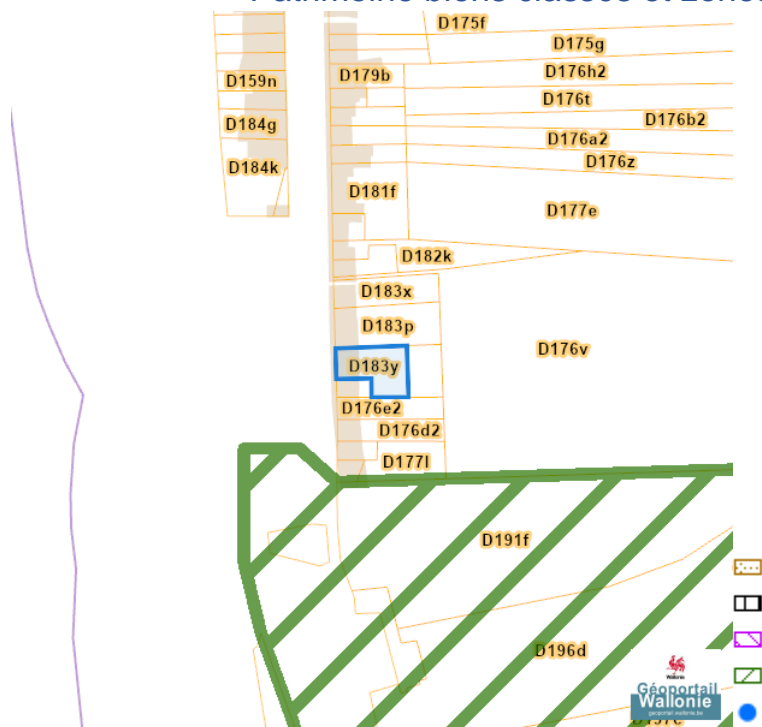
Patrimoine biens en liste de sauvegarde**Patrimoine biens exceptionnels**

Dossier: 2025-0077/001

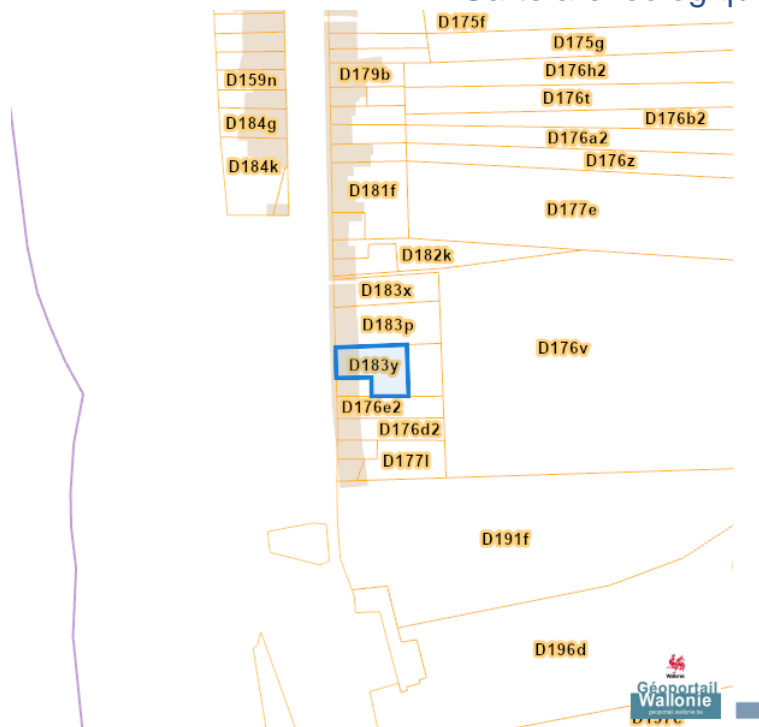
Patrimoine biens mondiaux



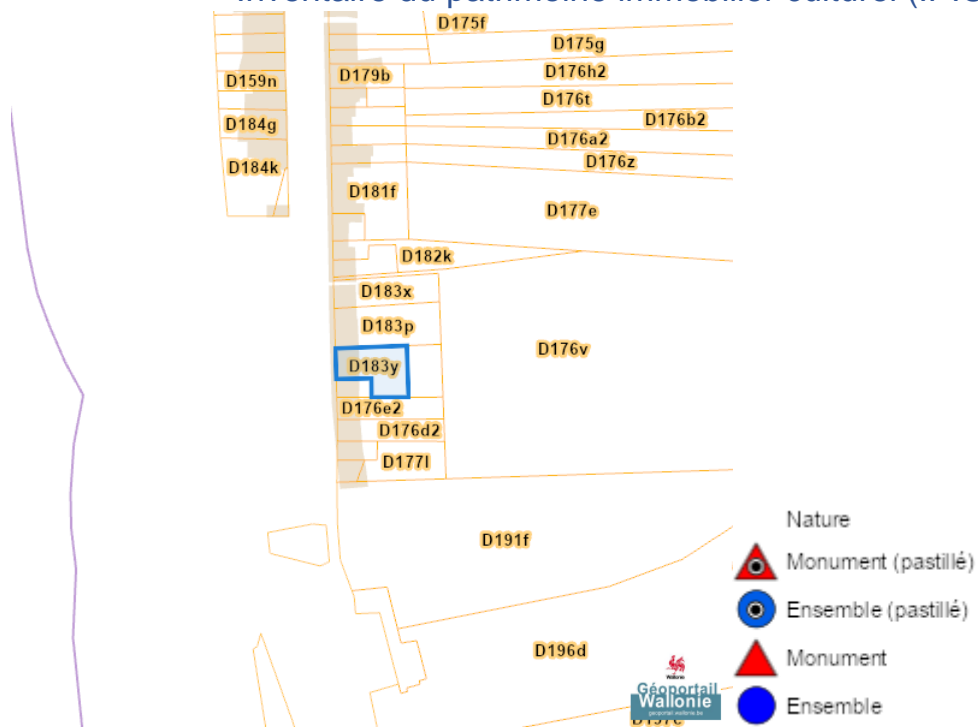
Patrimoine biens classés et zones de protection



Carte archéologique

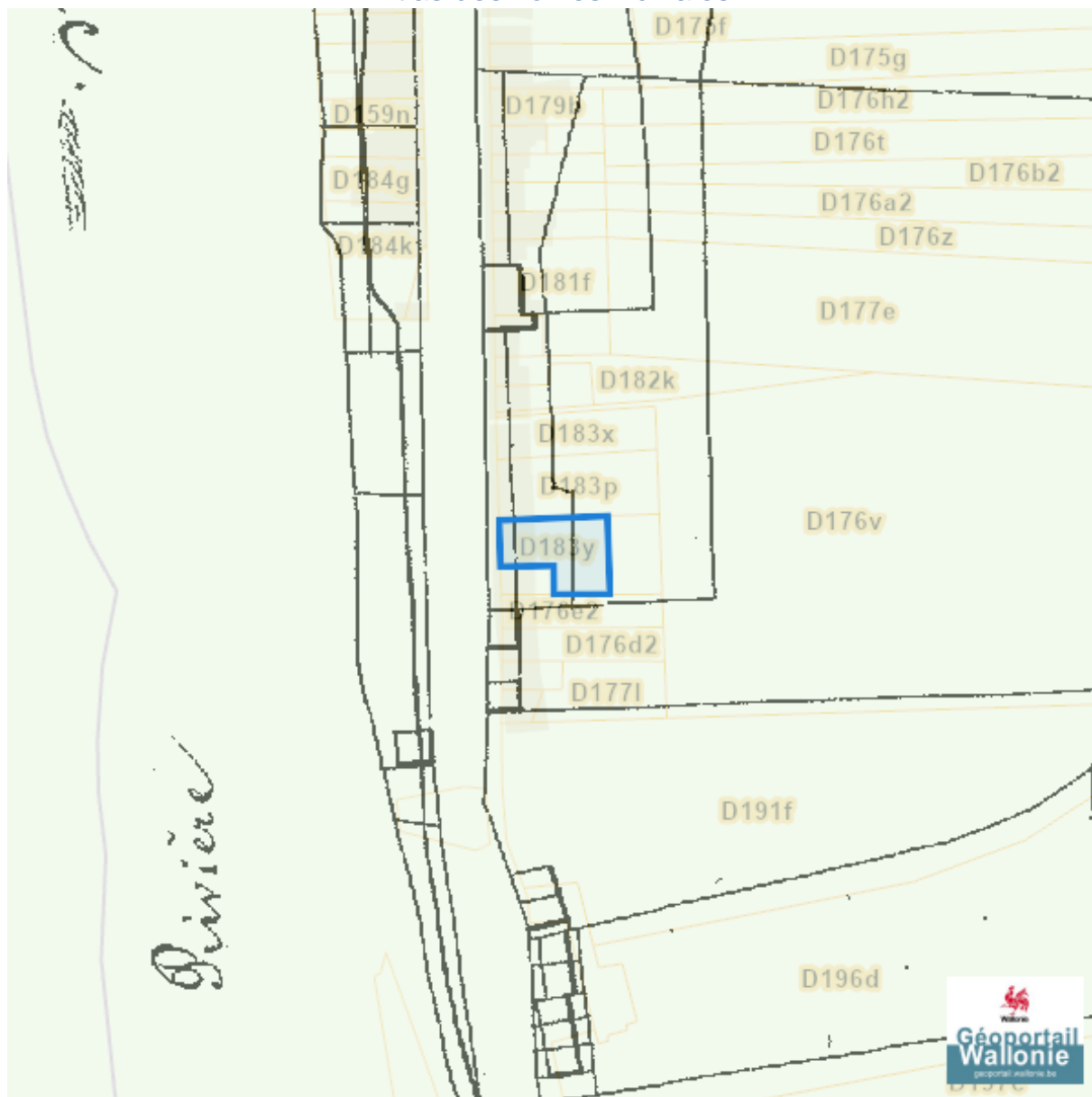


Inventaire du patrimoine immobilier culturel (IPIC)



Cartes historiques

Atlas des voiries vicinales



Dossier: 2025-0077/001

Réseau routier régional et bornes associées

