



N° de référence du plan : 84028 -

Province de LUXEMBOURG
Commune de DAVERDISSE
2ème division /HAUT-FAYS/

Section A
Rue de Vonèche

Plan de Division
d'un excédent de voirie

-  : Lot 1 d'une contenance mesurée de 7 ares 06 centiares
 : Lot 2 d'une contenance mesurée de 6 ares 78 centiares

Plan annexé à l'Acte n° du / /

Levé et dressé le 23/09/2021 par

BARTHELEMY Yvan

Géomètre-Expert

assermenté par le Tribunal de
Première Instance de Neufchâteau

Geo 050911
Rue d'Orgéo 24
6880 Bertrix
061/23 44 36

GEOMETRIC
SRL

—Y=77400—

Y=77400—

—X=196550—

X=196650—

COORDONNEES LAMBERT 72			
N°	X	Y	Nature du point
216	196599.77	77360.15	arête bâtiment
217	196608.23	77382.59	arête bâtiment
268	196579.02	77266.53	arête mur
270	196588.82	77293.63	non matérialisé
271	196596.88	77319.24	non matérialisé
272	196602.98	77337.21	non matérialisé
273	196604.58	77341.30	non matérialisé
274	196608.23	77342.84	non matérialisé
275	196611.34	77342.95	non matérialisé
276	196614.98	77342.14	non matérialisé
277	196626.39	77337.82	non matérialisé
278	196632.92	77320.45	non matérialisé
279	196608.04	77293.98	non matérialisé
280	196599.87	77286.66	non matérialisé
A	196598.87	77325.12	non matérialisé
B	196623.01	77309.90	non matérialisé
ba.15	196584.84	77335.16	arête bâtiment
ba.16	196581.05	77265.35	arête bâtiment
st.1	196592.19	77312.67	clou topographique
st.25	196579.81	77273.35	clou topographique
st.26	196587.28	77297.07	clou topographique
st.27	196636.98	77337.28	clou topographique

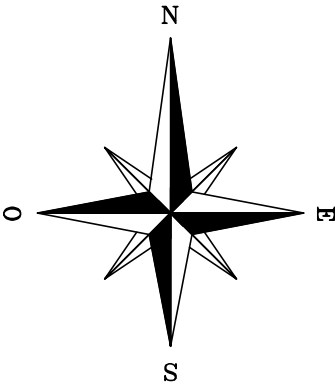
—Y=77350—

Le périmètre des lots 1 et 2 a été défini par
notre plan du 27/07/2020 annexé à une
décision du Conseil Communal du 18/05/2021

Y=77350—

+

+



—Y=77300—

Y=77300—

+

+

Echelle: 1/500

244X

—X=196550—

—X=196600—

—X=196650—

—X=196700—

Signes conventionnels

- Voirie
- Bâtiment
- Limite de propriété
- Limite selon cadastre
(à titre indicatif uniquement)
- Haie
- Clôture
- Clou topographique
- Borne ancienne
- Poteau électrique