

Province de LIEGE  
Commune de Soumagne

Objet : Plan de division pour acte de base

Situation : Avenue de la Résistance 255-257  
Soumagne

Cadastre : 1Div  
Section : A  
Parcelle : 93F4

Demandeur :  
-----  
-----


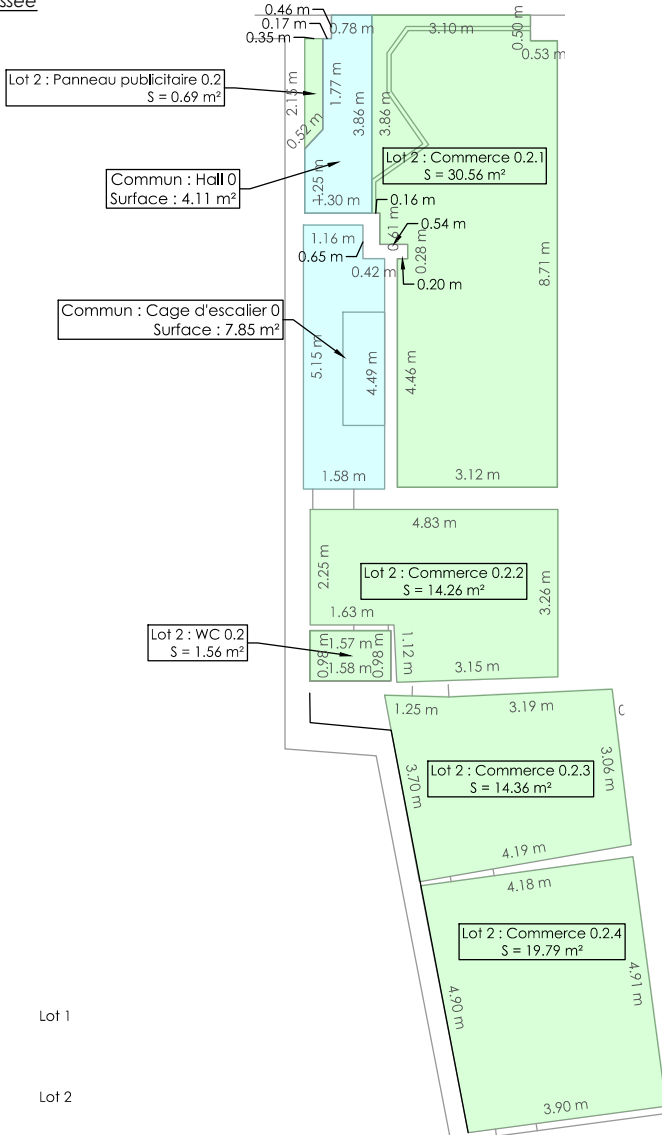
Kévin Péters  
Ingénieur-Géomètre  
Rue Jules Rasquinet 8,  
4610 Queue-du-Bois  
Tel : +32 495 56 02 85  
@: [geometre.peters@gmail.com](mailto:geometre.peters@gmail.com)  
GEO : 17/1393

Echelle : 1/100 Page : 3/5 Date : 22-mars-23


Signature : 




Rez-de-chaussée




Lot 1



Lot 2



Lot 3



Lot 4



Lot 5



Commun

