

Rue du Beau Site, 5520 Onhaye
Rue du Beau-Site 26, 5520 Onhaye

DC à la carte



Rue du Beau Site, 5520 Onhaye
91103D0570/00E000
Rue du Beau-Site 26, 5520 Onhaye
91103D0570/00F000

Lieu
Environs
Cadastre
Plan régional
Amenagement du territoire
Sol et sous-sol
Eau
Nature
Droit de préemption
Patrimoine immobilier
Cartes historiques
Autres cartes

Dossier: 00-00-2448/002

Rue du Beau Site, 5520 Onhaye
Rue du Beau-Site 26, 5520 Onhaye

Lieu



Dossier: 00-00-2448/002

Document: DC à la carte - WALFRA - DC
Cartes: 02/04/2025 - 9sd1eqqpelh4fi7iqfqteecy3xb12yeetnbvat3

Rue du Beau Site, 5520 Onhaye
Rue du Beau-Site 26, 5520 Onhaye

Environs

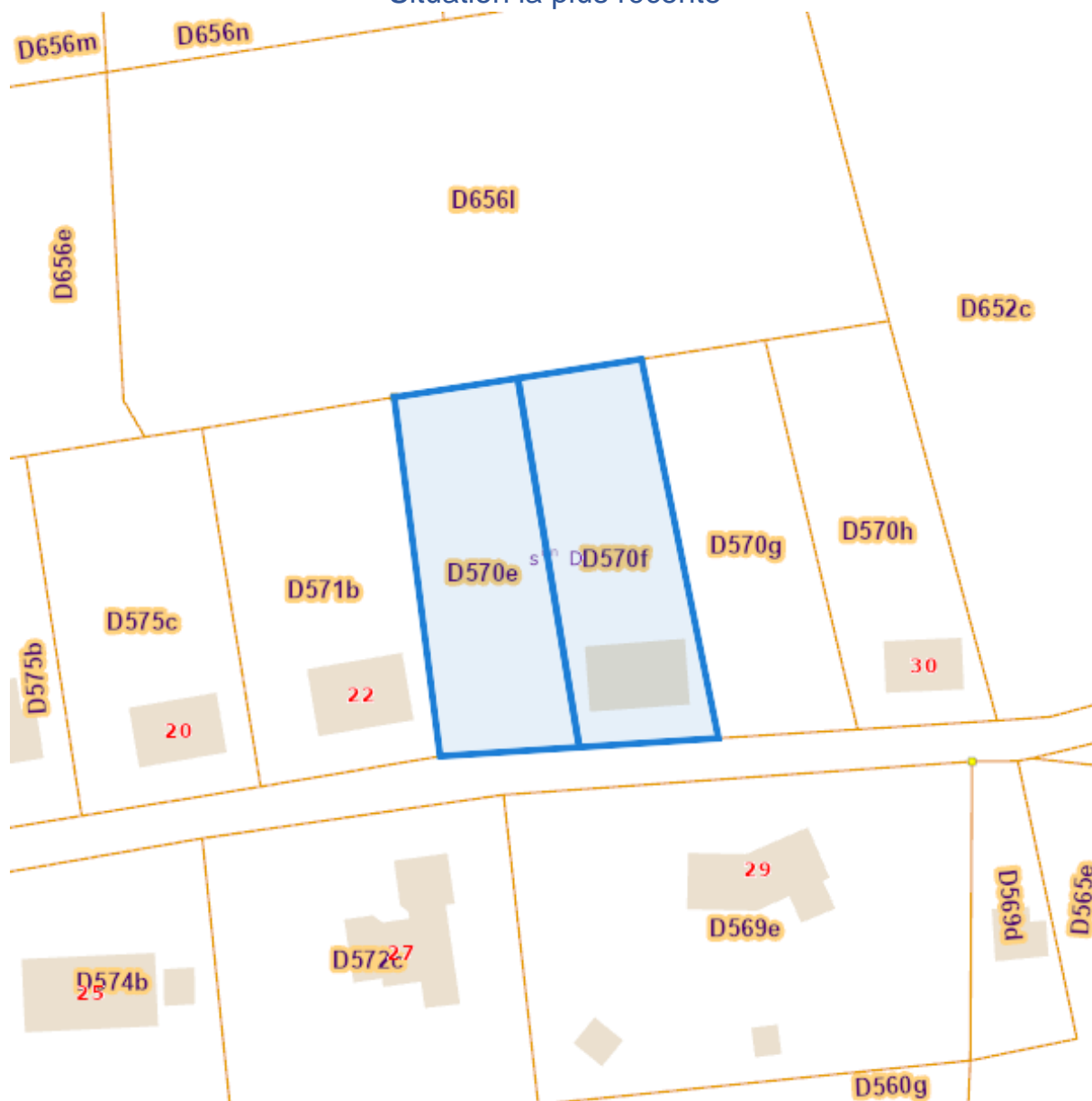


Dossier: 00-00-2448/002

Rue du Beau Site, 5520 Onhaye
Rue du Beau-Site 26, 5520 Onhaye

Cadastre

Situation la plus récente

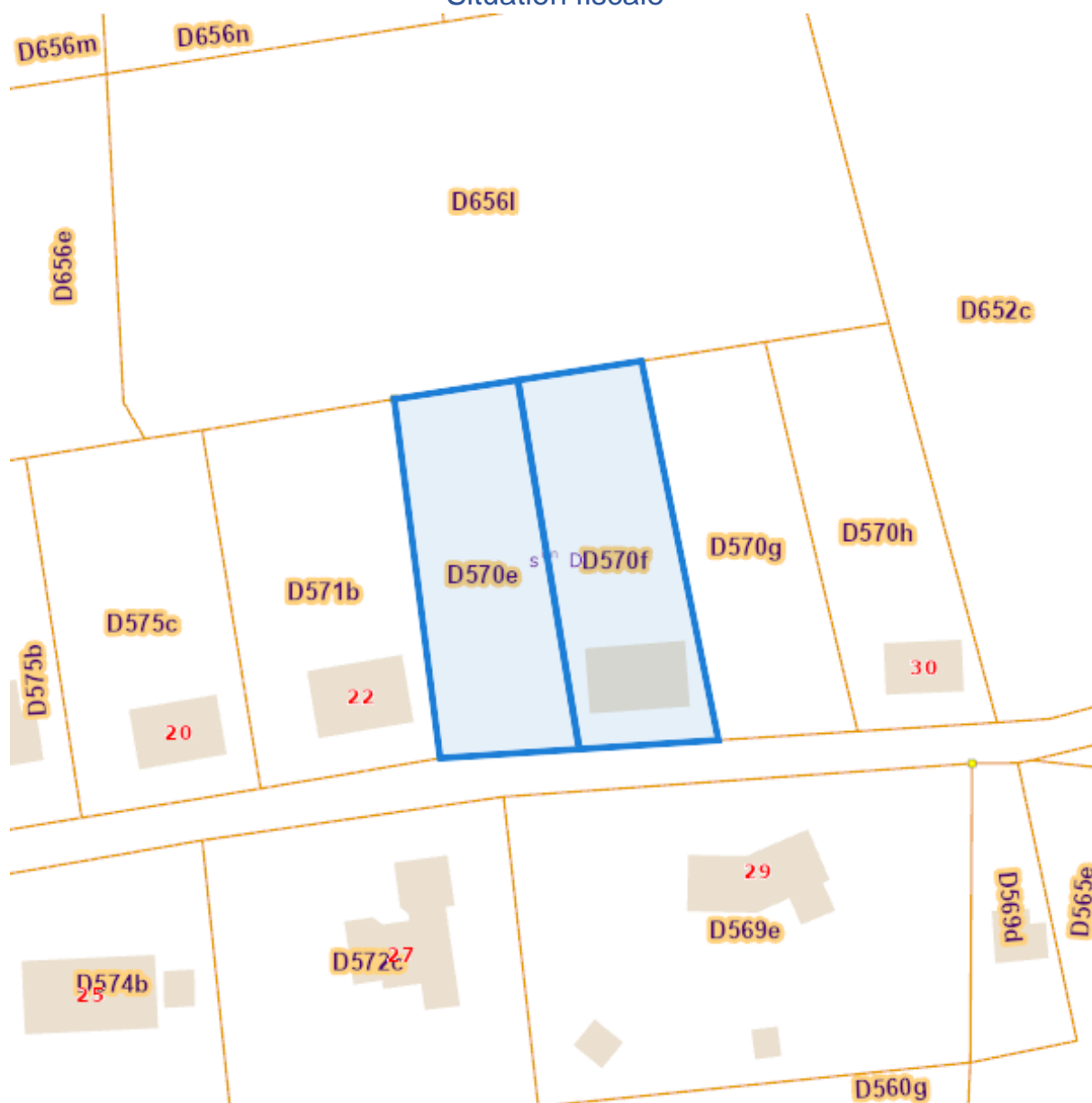


eservices.minfin.fgov.be

Dossier: 00-00-2448/002

Rue du Beau Site, 5520 Onhaye
Rue du Beau-Site 26, 5520 Onhaye

Situation fiscale



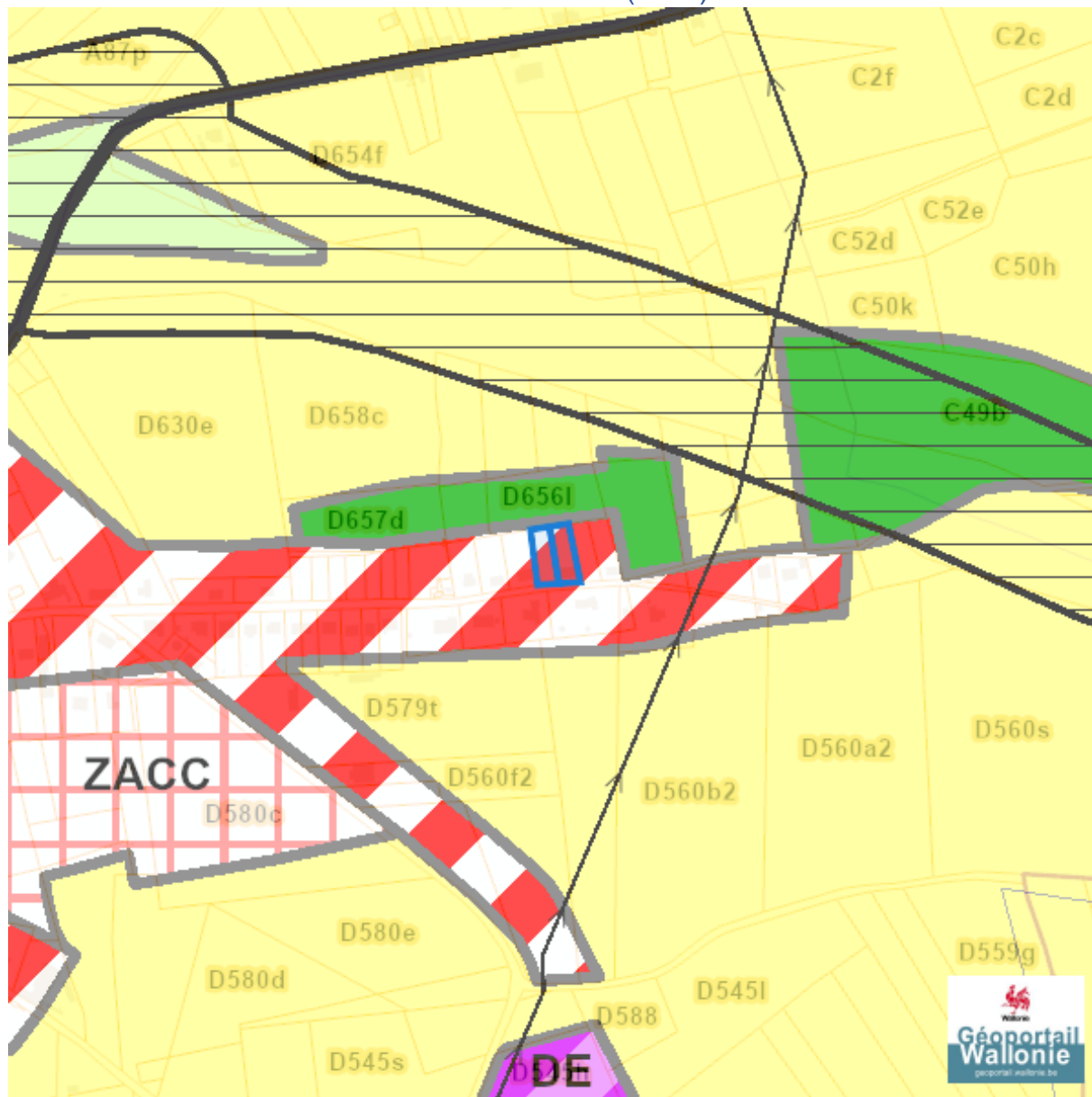
eservices.minfin.fgov.be

Dossier: 00-00-2448/002

Rue du Beau Site, 5520 Onhaye
Rue du Beau-Site 26, 5520 Onhaye






























Plan régional

Plan de secteur (PDS)



Dossier: 00-00-2448/002

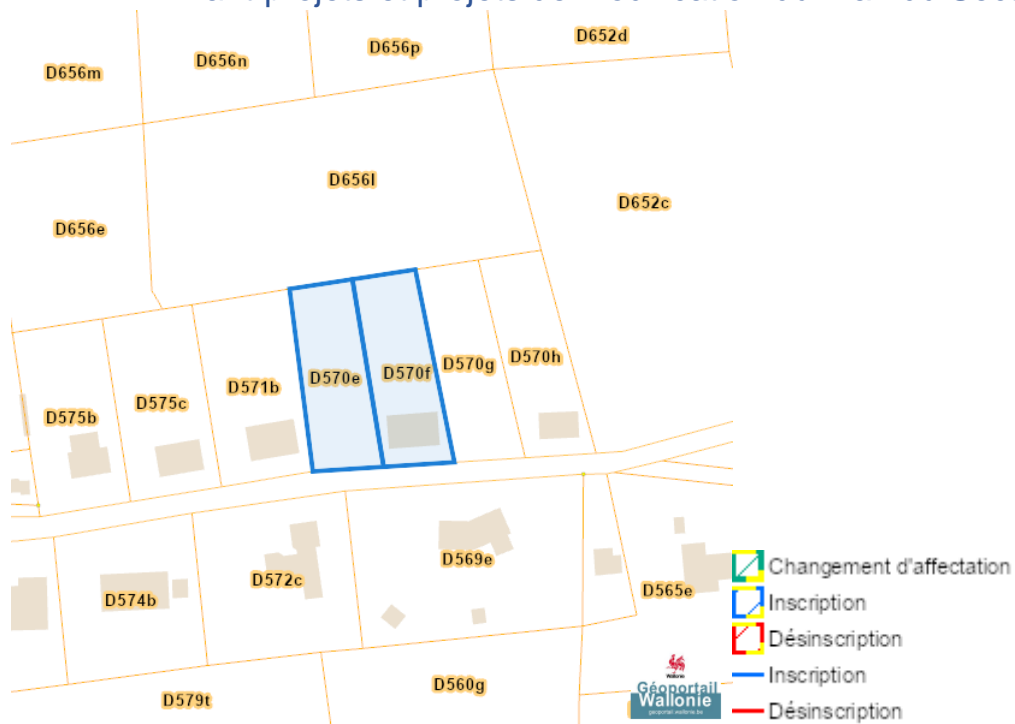
Rue du Beau Site, 5520 Onhaye
Rue du Beau-Site 26, 5520 Onhaye

	Habitat
	Habitat à caractère rural
	Habitat vert
	Services publics et équipements communautaires
	Centre d'enfouissement technique
	Centre d'enfouissement technique désaffecté
	Loisirs
	Servitude particulière
	Activité économique mixte
	Activité économique industrielle
	Activité économique spécifique Agro-Economique
	Activité économique spécifique Grande Distribution
	Activité économique spécifique Risque majeur
	Dépendances d'extraction
	Extraction à destination agricole
	Extraction à destination forestière
	Extraction à destination espaces verts
	Extraction à destination zone naturelle
	Aménagement communal concerté
	Aménagement communal concerté à caractère économique
	Enjeu communal
	Enjeu régional
	Agricole
	Forestière
	Espaces verts
	Naturelle
	Parc
	Eau
	Non affectée ("zone blanche")

Dossier: 00-00-2448/002

Rue du Beau Site, 5520 Onhaye
Rue du Beau-Site 26, 5520 Onhaye

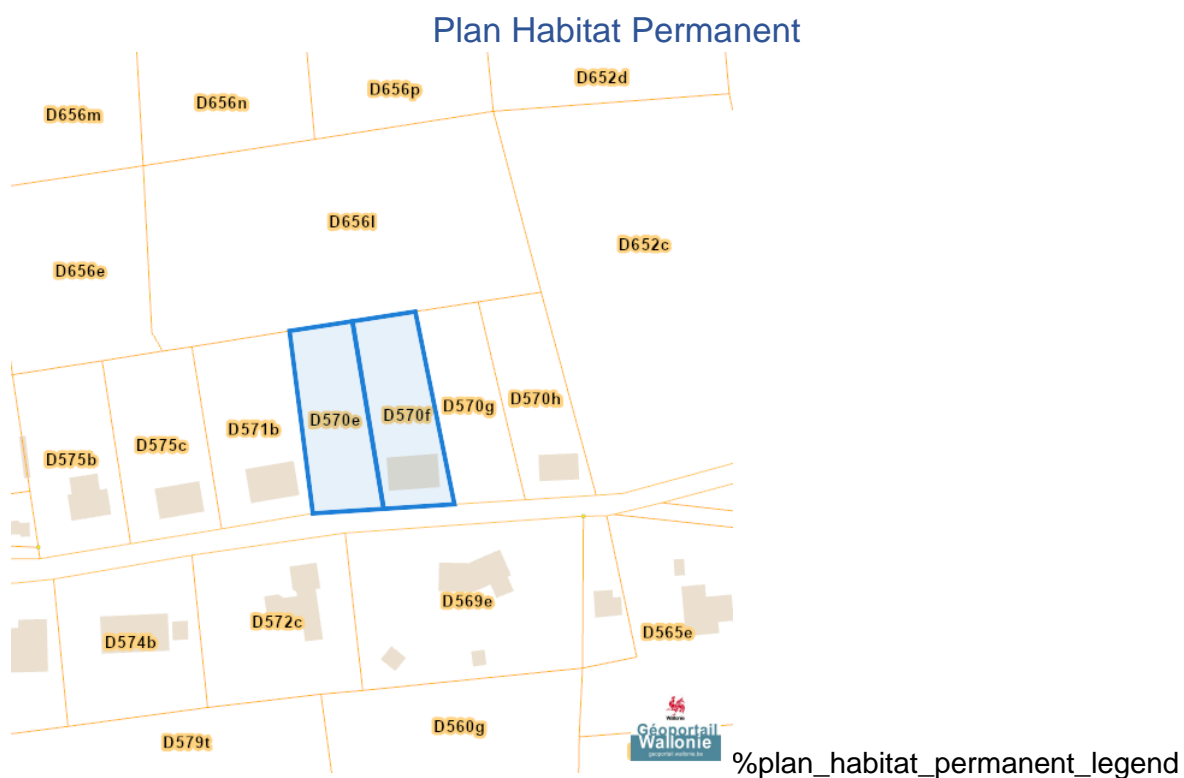
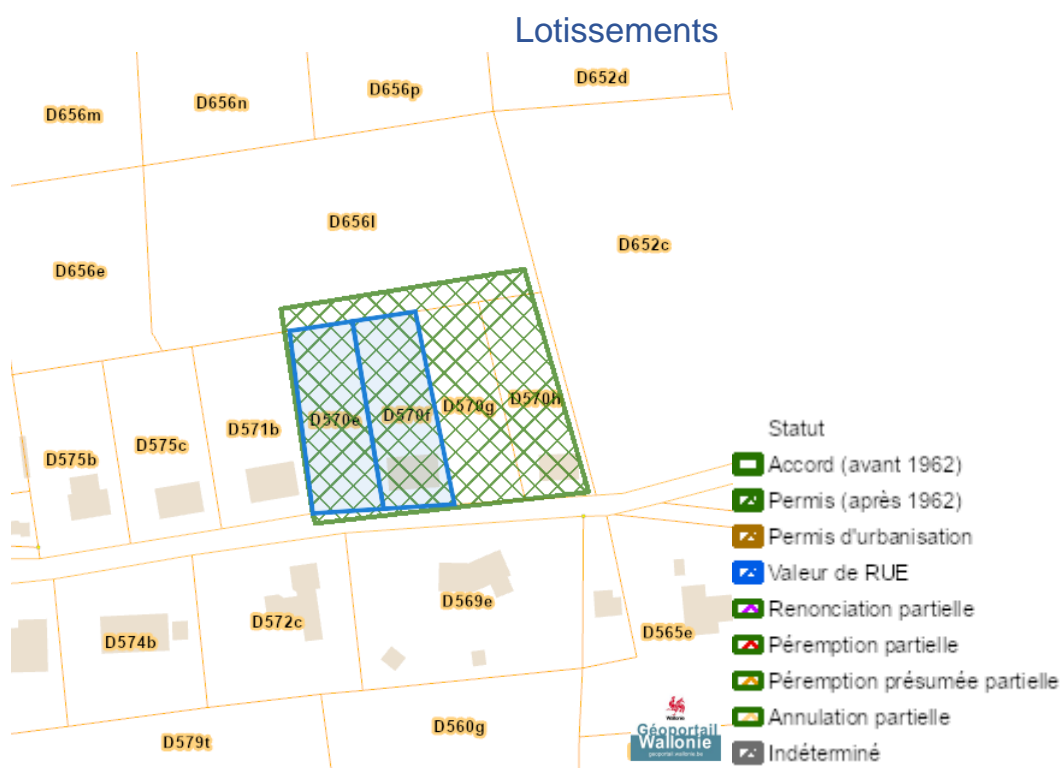
Avant-projets et projets de modification du Plan du Secteur



Dossier: 00-00-2448/002

Rue du Beau Site, 5520 Onhaye
Rue du Beau-Site 26, 5520 Onhaye

Aménagement du territoire



scale=40%

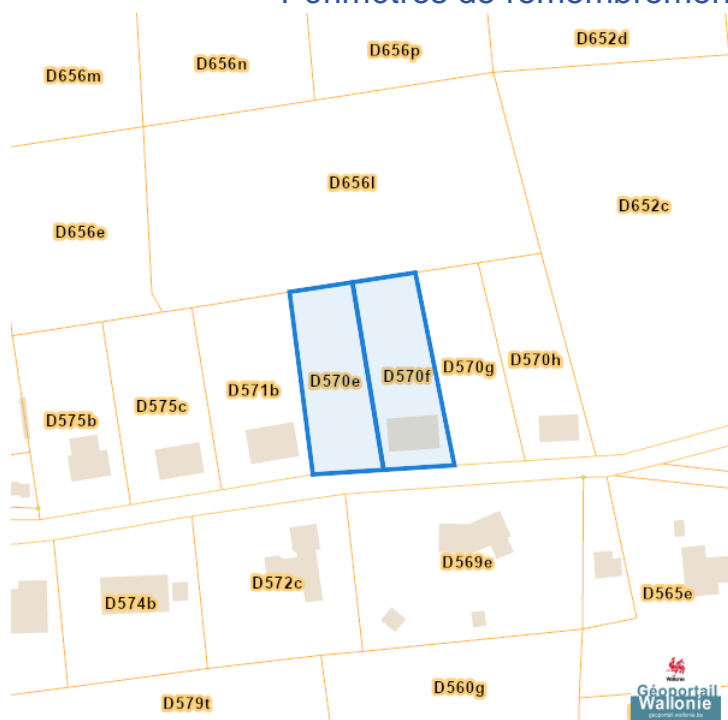
Dossier: 00-00-2448/002

Rue du Beau Site, 5520 Onhaye
Rue du Beau-Site 26, 5520 Onhaye

Dossier: 00-00-2448/002

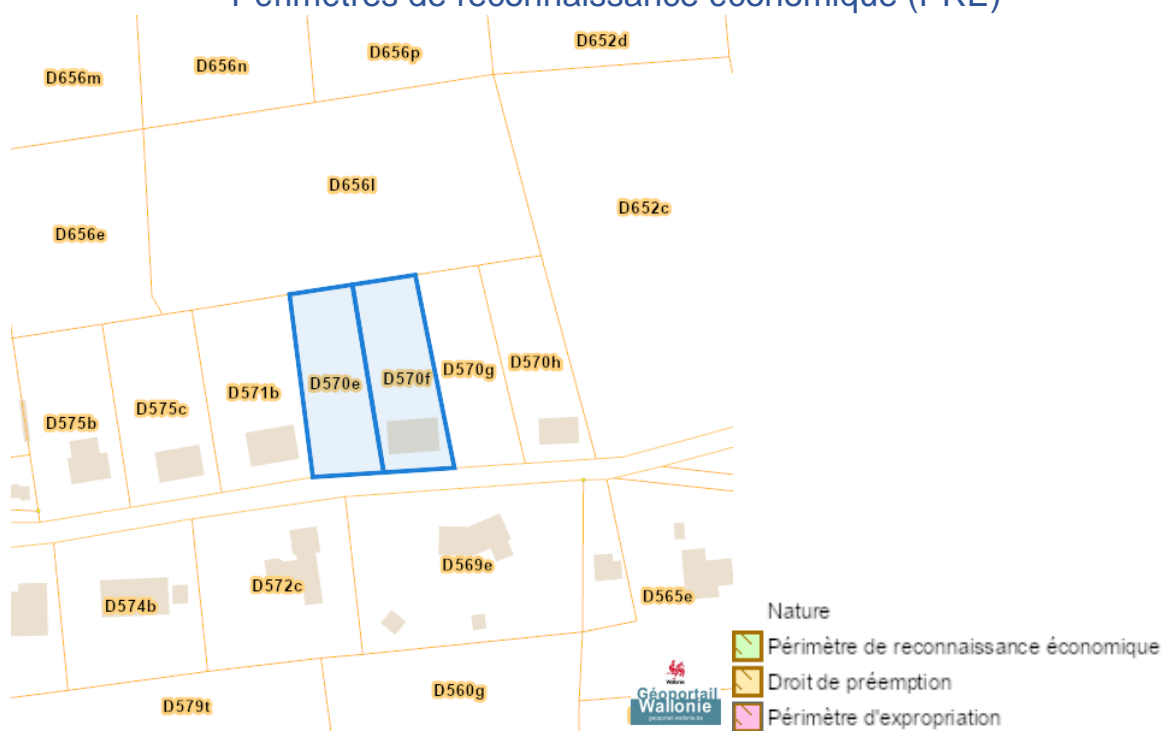
Rue du Beau Site, 5520 Onhaye
Rue du Beau-Site 26, 5520 Onhaye

Périmètres de remembrement urbain (PRU)



%perimetres_de_remembrement_urbain_legend scale=40%

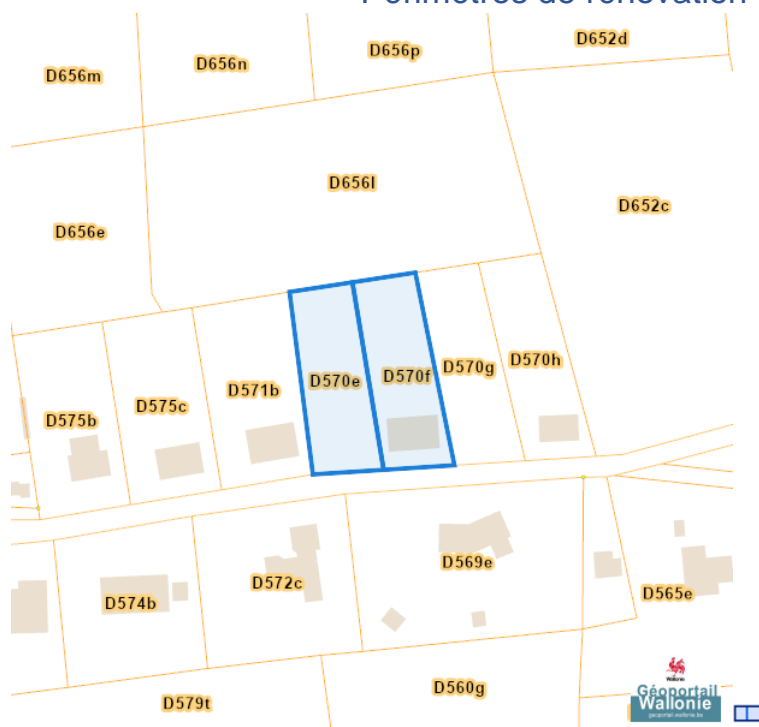
Périmètres de reconnaissance économique (PRE)



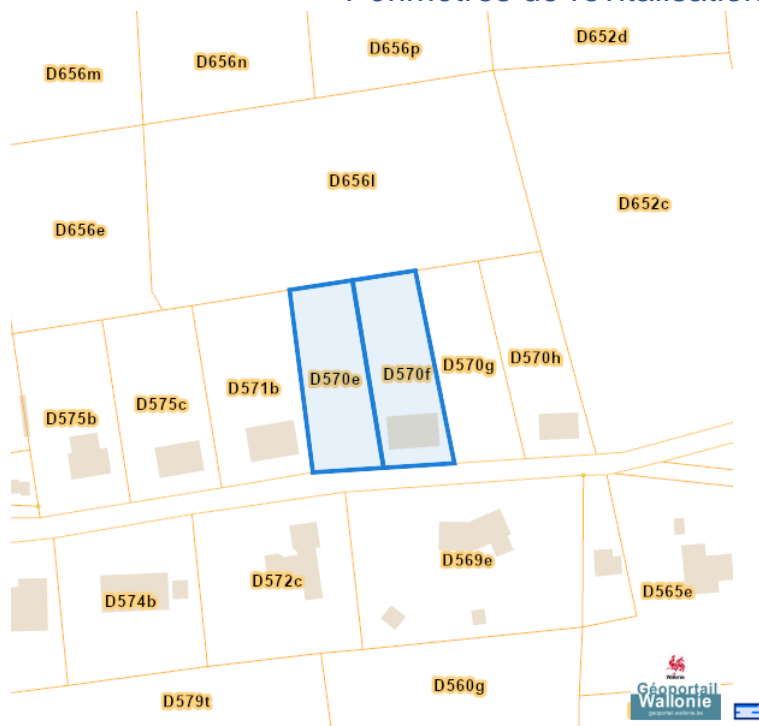
Dossier: 00-00-2448/002

Rue du Beau Site, 5520 Onhaye
Rue du Beau-Site 26, 5520 Onhaye

Périmètres de rénovation urbaine



Périmètres de revitalisation urbaine



Dossier: 00-00-2448/002

Rue du Beau Site, 5520 Onhaye
Rue du Beau-Site 26, 5520 Onhaye

Schéma d'Orientation Local (SOL)

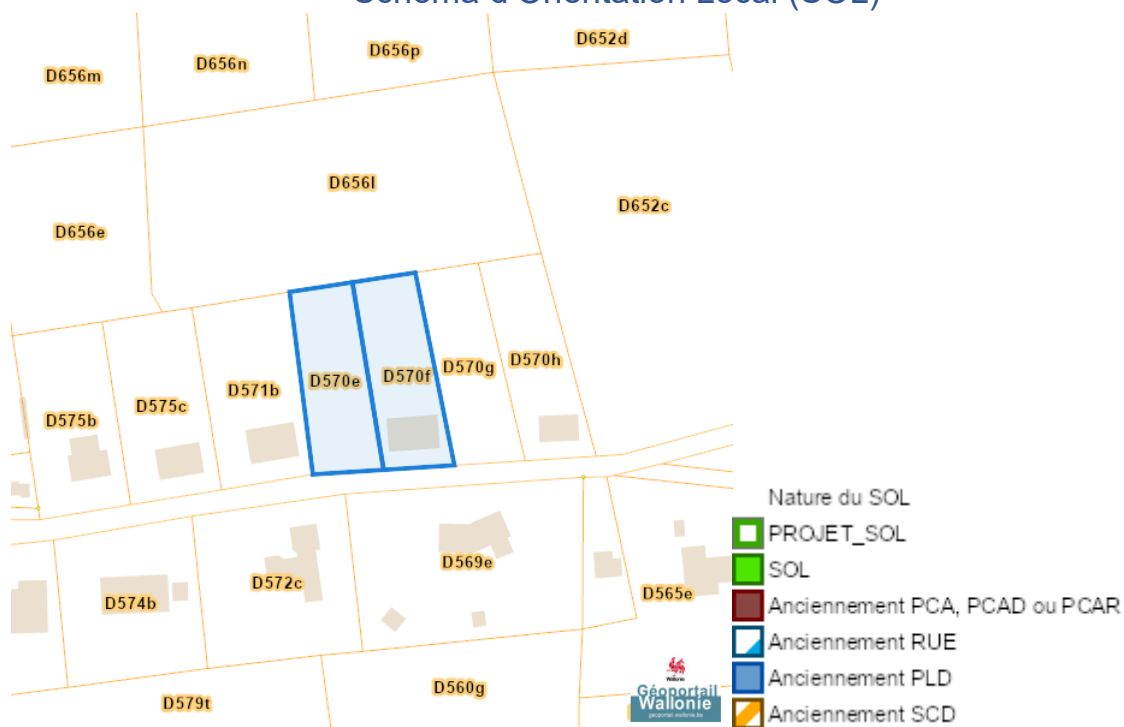
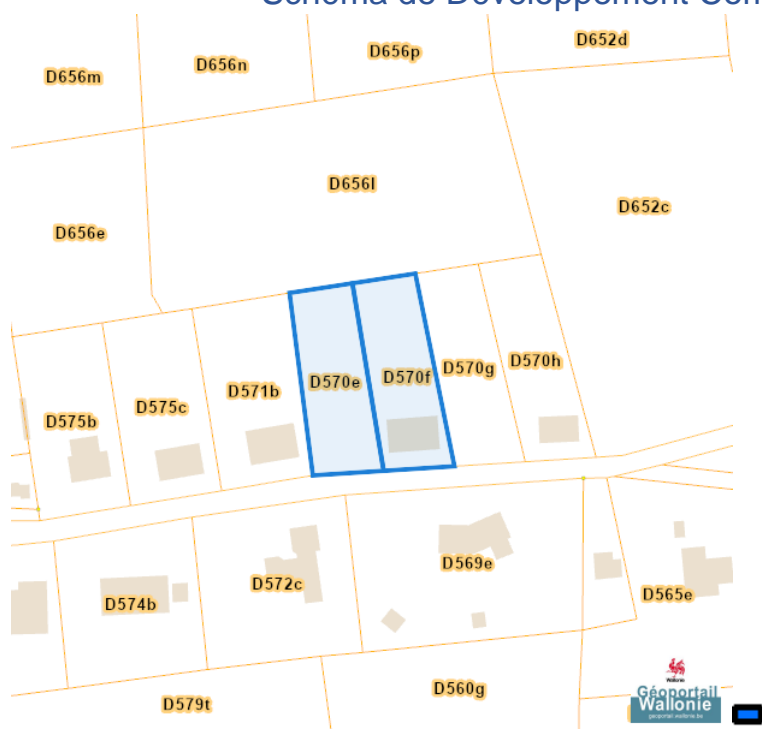


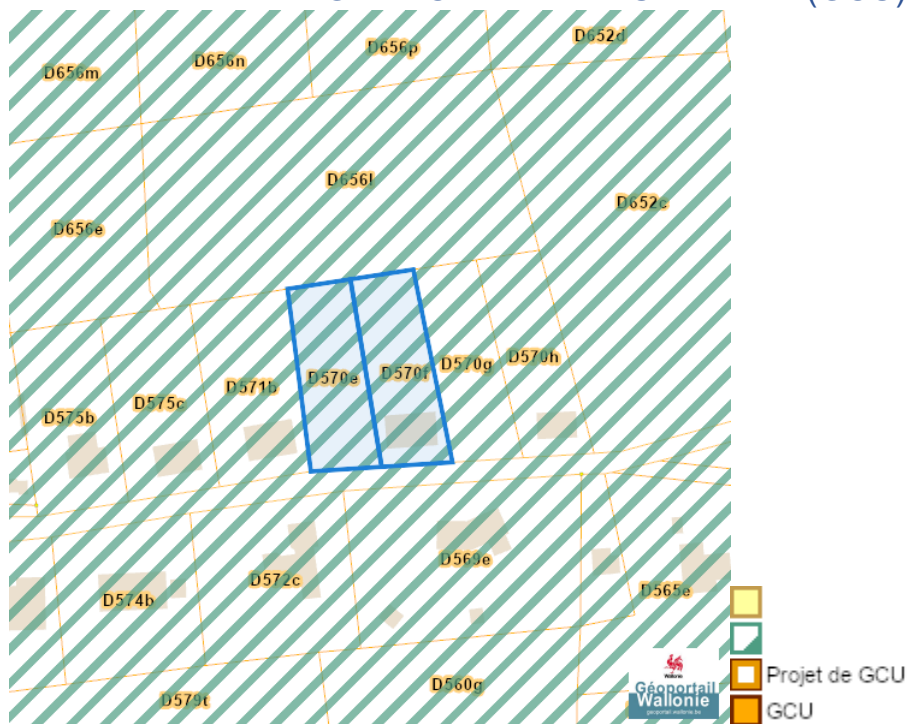
Schéma de Développement Communal (SDC)



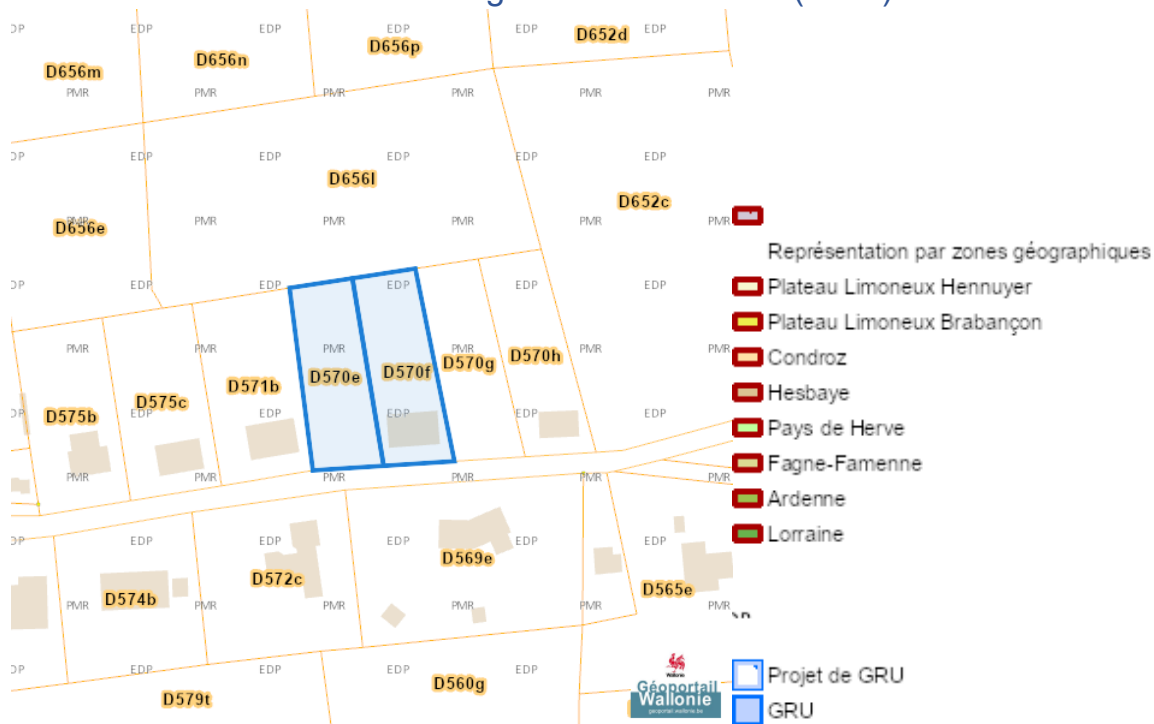
Dossier: 00-00-2448/002

Rue du Beau Site, 5520 Onhaye
Rue du Beau-Site 26, 5520 Onhaye

Guide Communal d'Urbanisme (GCU)



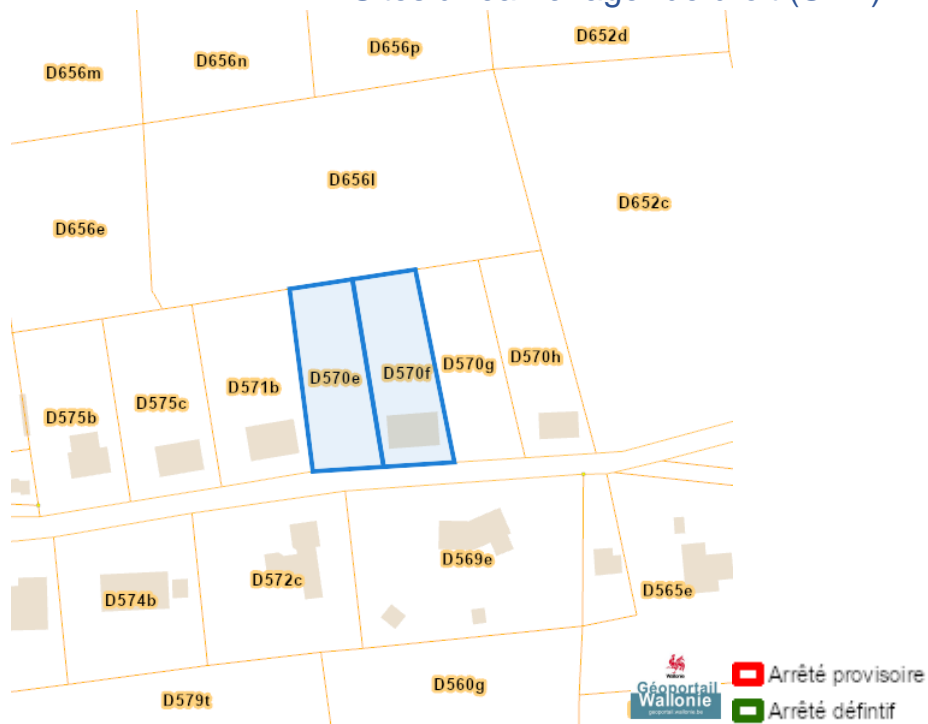
Guide Régional d'Urbanisme (GRU)



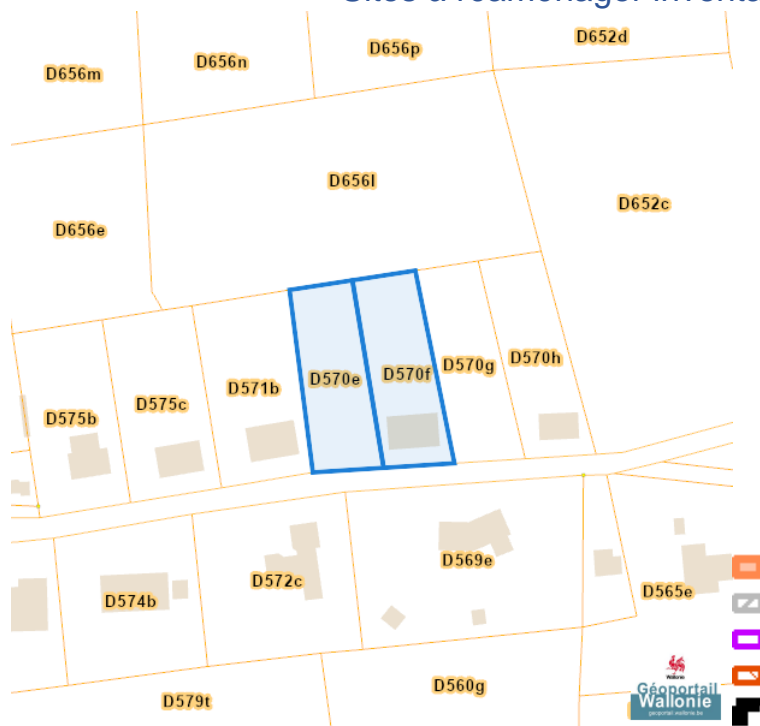
Dossier: 00-00-2448/002

Rue du Beau Site, 5520 Onhaye
Rue du Beau-Site 26, 5520 Onhaye

Sites à réaménager de droit (SAR)



Sites à réaménager inventaire (ISA)



Dossier: 00-00-2448/002

Rue du Beau Site, 5520 Onhaye
Rue du Beau-Site 26, 5520 Onhaye

Taxation des bénéfices résultant d'une révision du plan de secteur

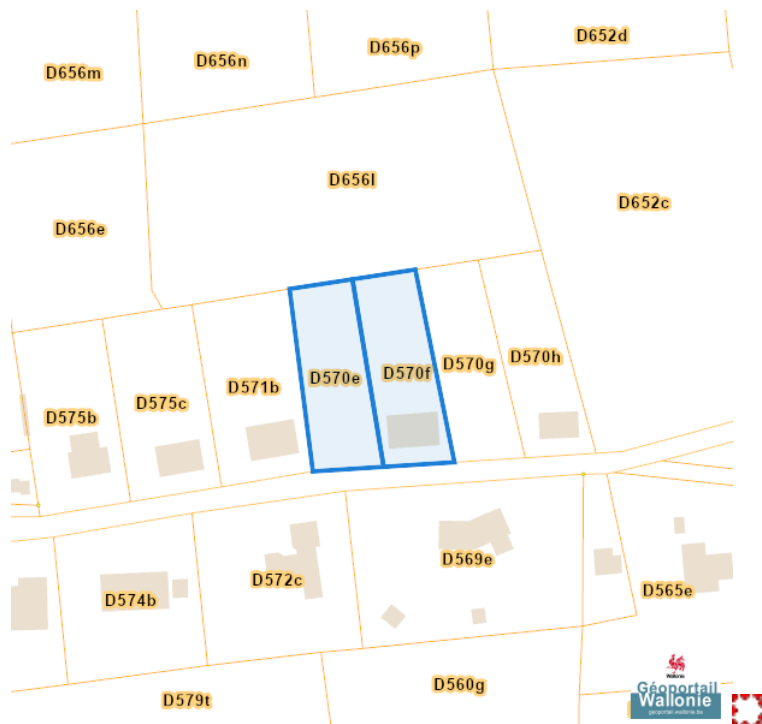
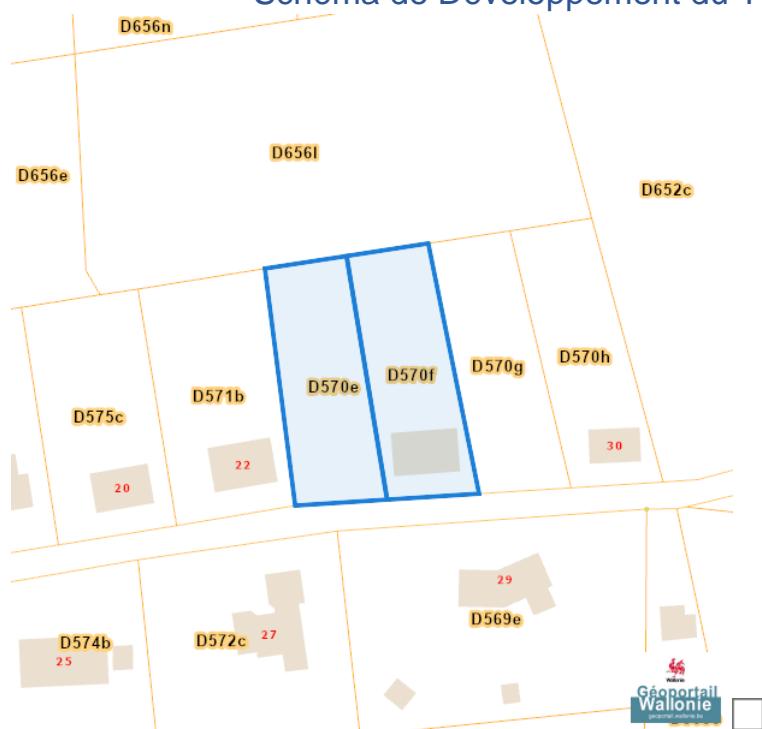
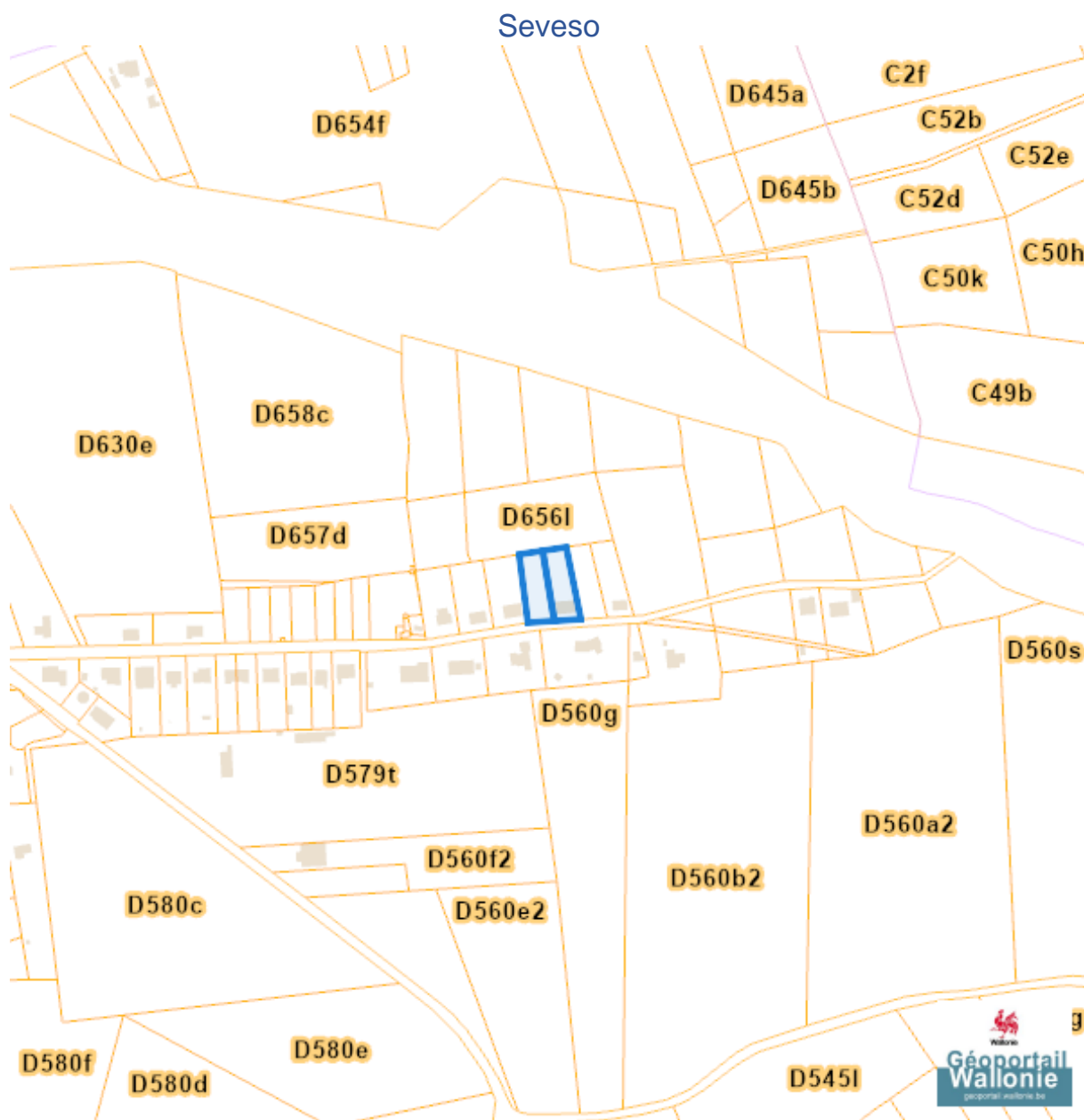











Schéma de Développement du Territoire (SDT)



Dossier: 00-00-2448/002

Rue du Beau Site, 5520 Onhaye
Rue du Beau-Site 26, 5520 Onhaye

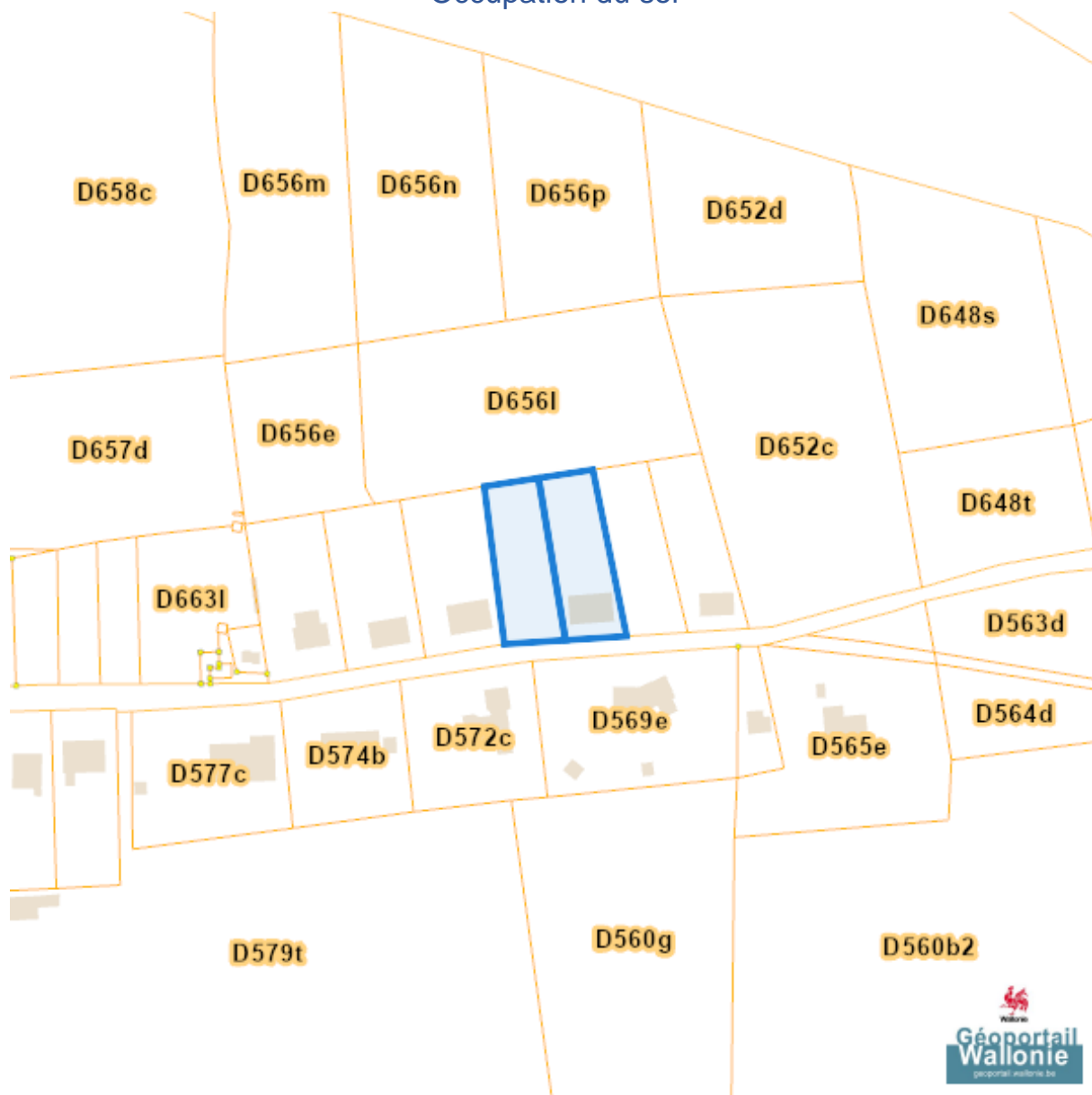


-  Zone vulnérable basée sur un risque de probabilité d'effets dangereux supérieure à E-5 et sur une distance de 100m autour du site SEVESO
-  Zone vulnérable basée sur un risque de probabilité d'effets dangereux comprise entre E-5 et E-6 et sur une distance de 200m autour du site SEVESO
-  Zone vulnérable basée sur une courbe provisoire de risque et sur une distance de 200m autour du site SEVESO
-  Seuil SEVESO
-  Petits seuils SEVESO
-  Grands seuils SEVESO
-  Seuil SEVESO
-  Petits seuils SEVESO
-  Grands seuils SEVESO

Dossier: 00-00-2448/002

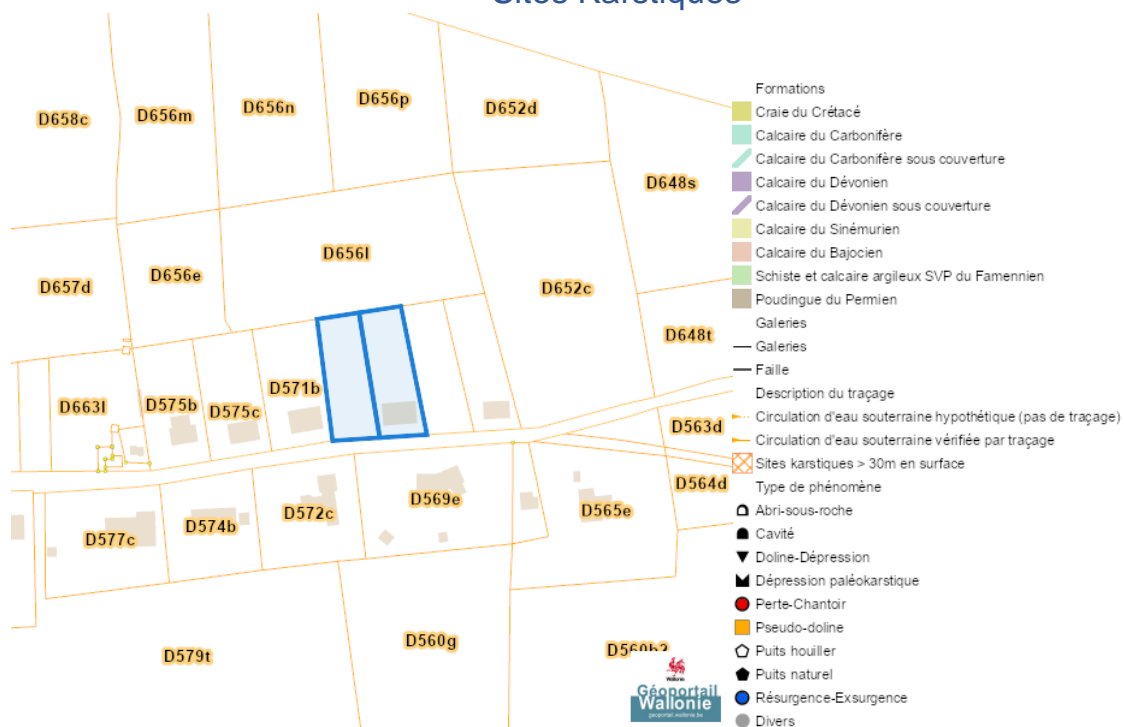
Sol et sous-sol

Occupation du sol

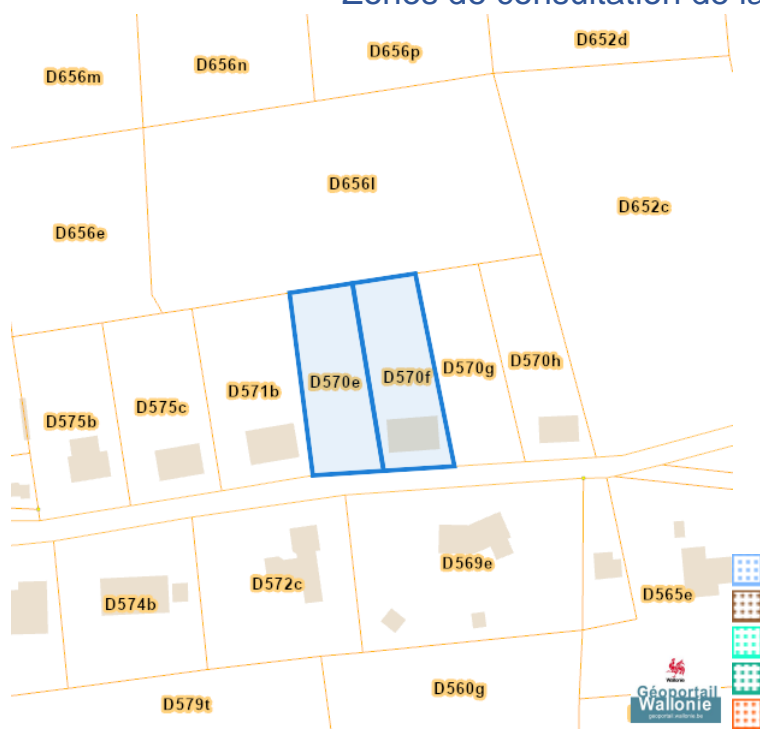


Rue du Beau Site, 5520 Onhaye
Rue du Beau-Site 26, 5520 Onhaye

Sites Karstiques



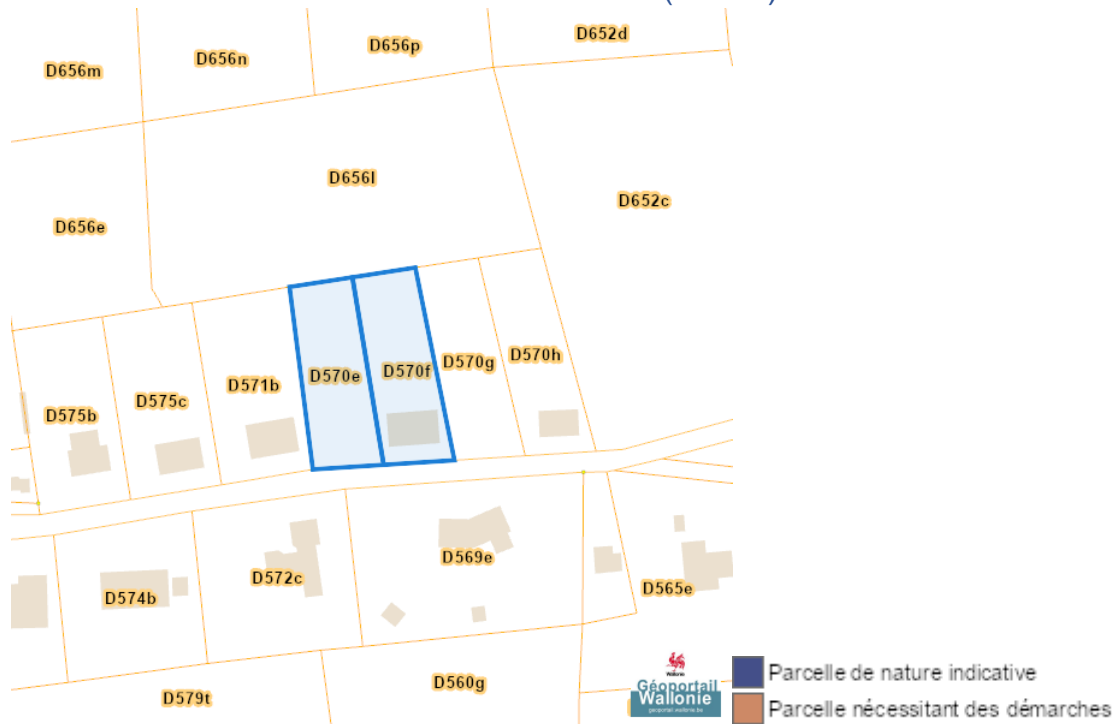
Zones de consultation de la DRIGM



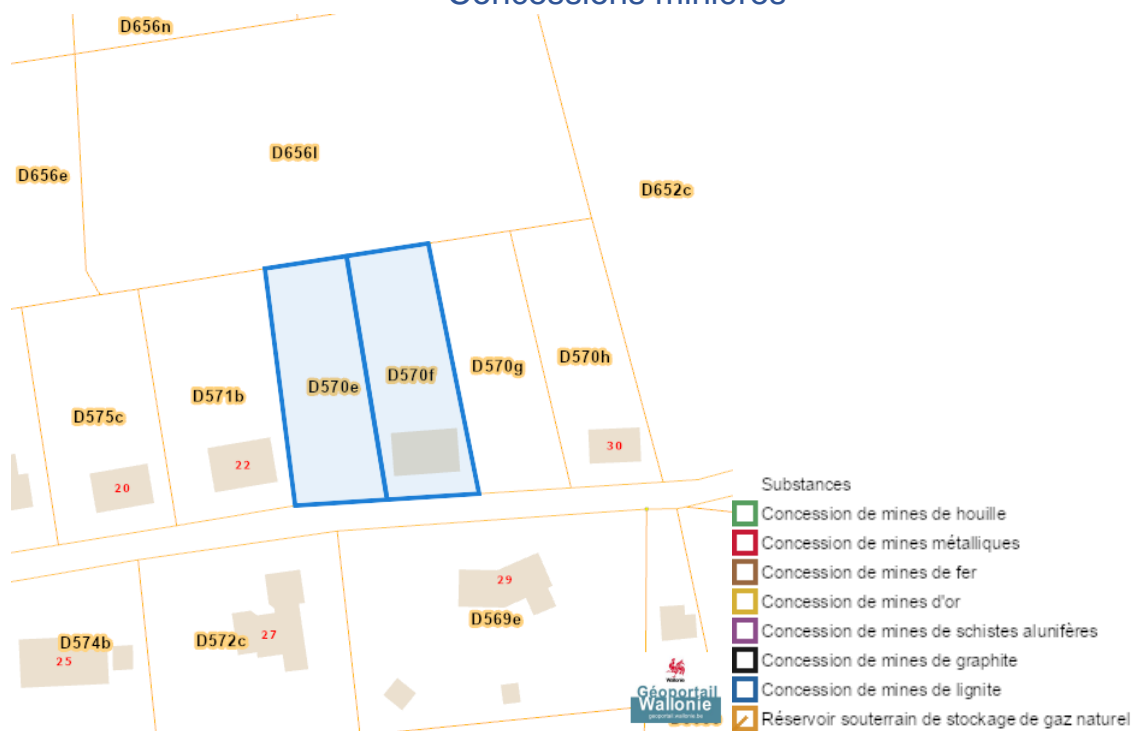
Dossier: 00-00-2448/002

Rue du Beau Site, 5520 Onhaye
Rue du Beau-Site 26, 5520 Onhaye

Etat des sols (BDES)



Concessions minières

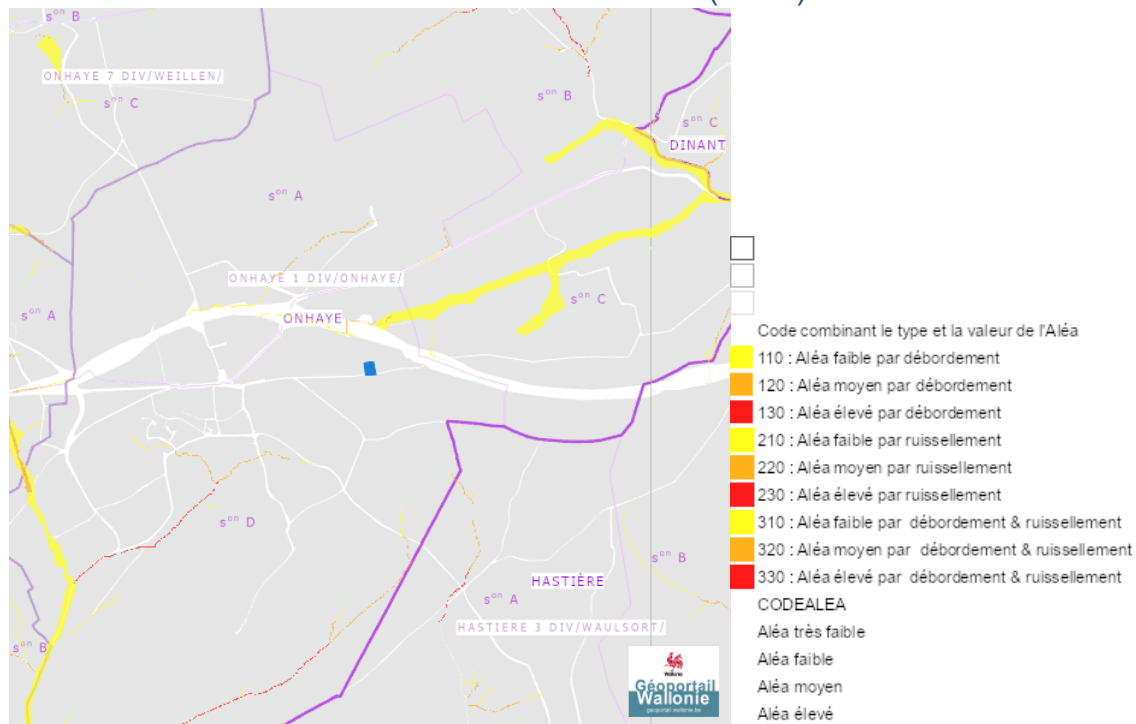


Dossier: 00-00-2448/002

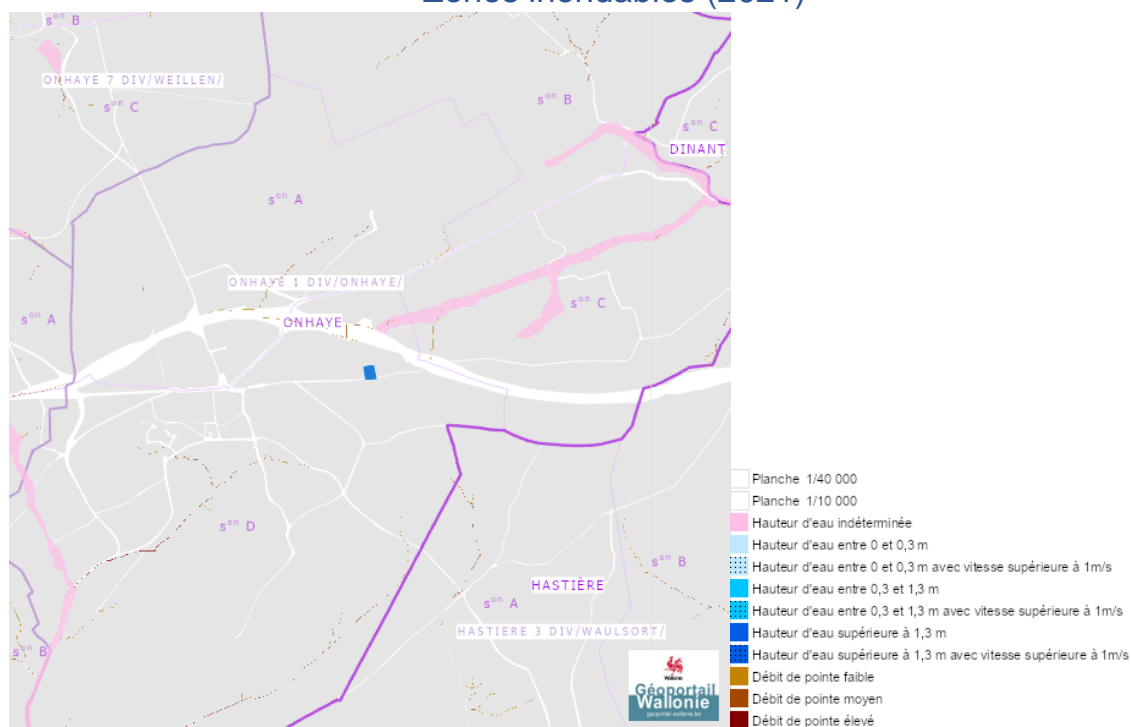
Rue du Beau Site, 5520 Onhaye
Rue du Beau-Site 26, 5520 Onhaye

Eau

Alea d' inondation (2021)



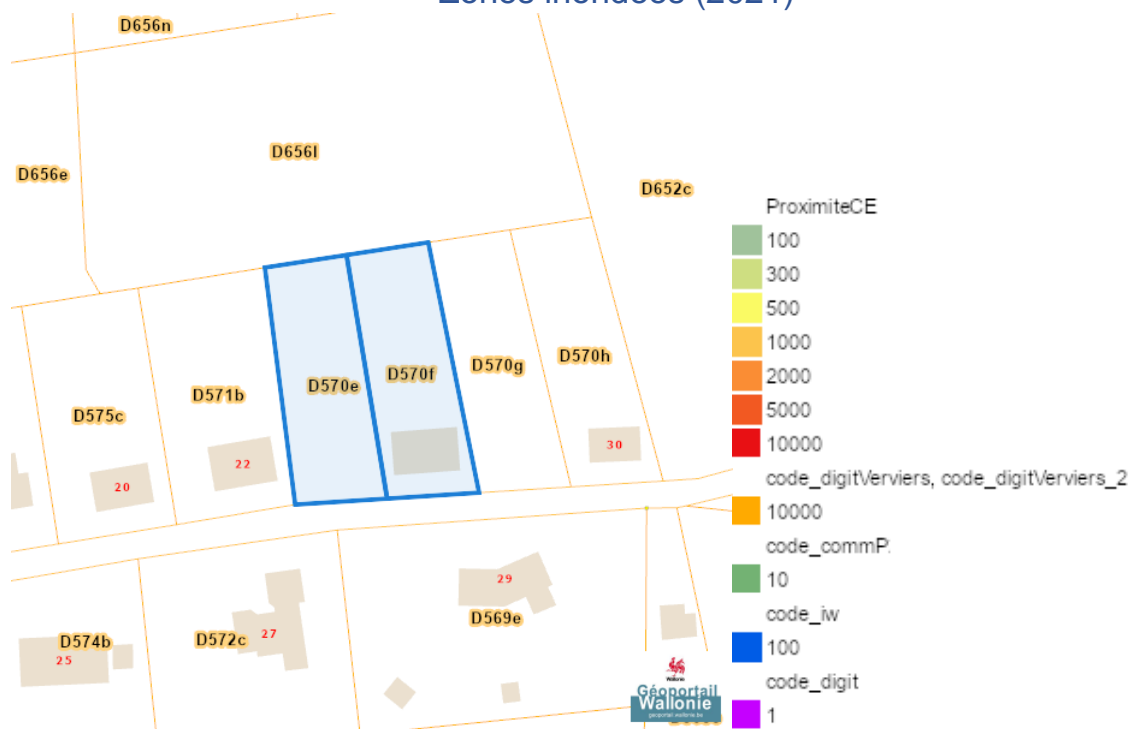
Zones inondables (2021)



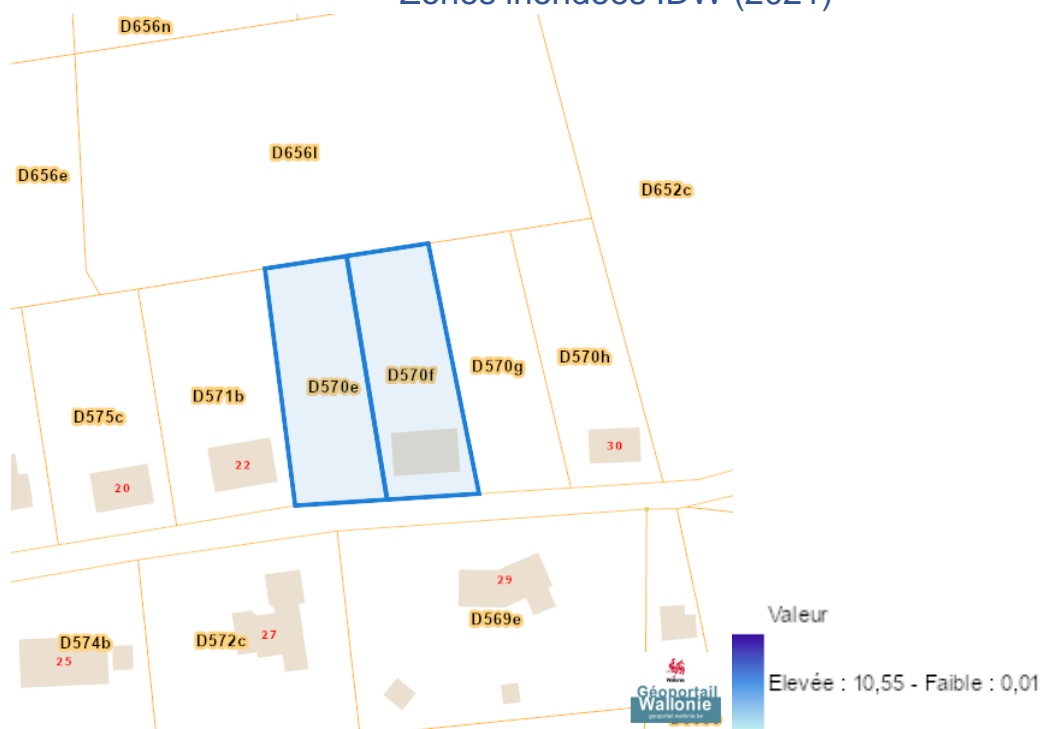
Dossier: 00-00-2448/002

Rue du Beau Site, 5520 Onhaye
Rue du Beau-Site 26, 5520 Onhaye

Zones inondees (2021)



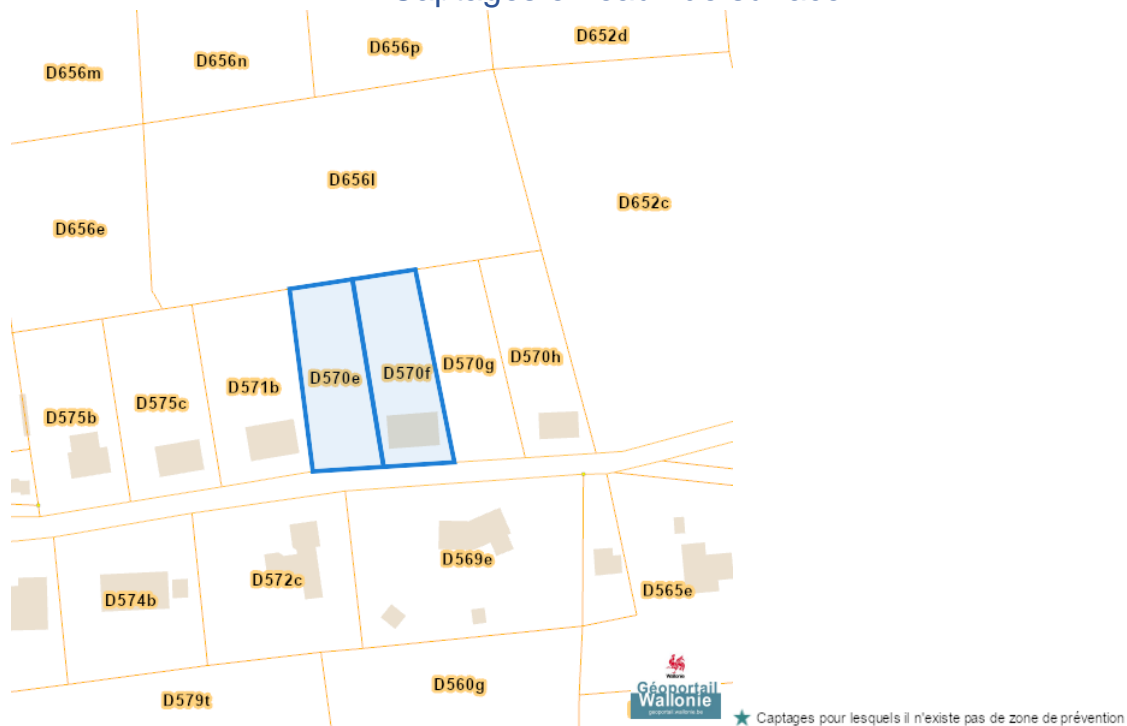
Zones inondees IDW (2021)



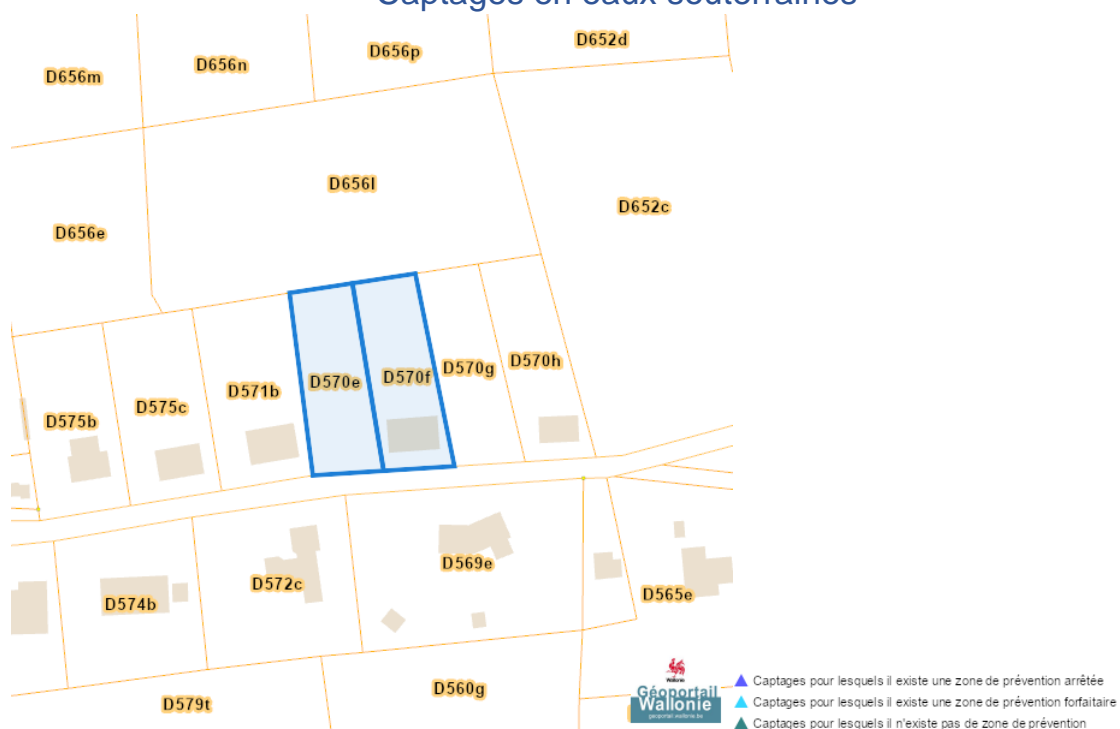
Dossier: 00-00-2448/002

Rue du Beau Site, 5520 Onhaye
Rue du Beau-Site 26, 5520 Onhaye

Captages en eaux de surface



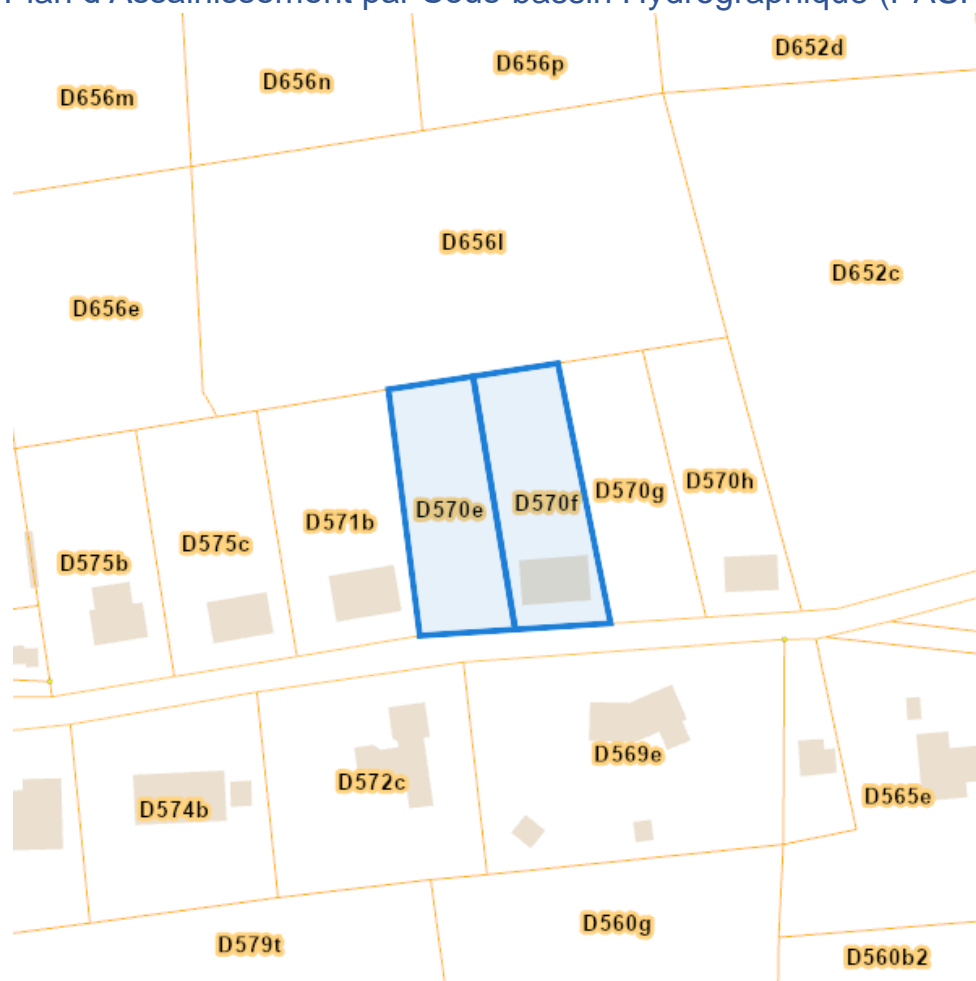
Captages en eaux souterraines



Dossier: 00-00-2448/002

Rue du Beau Site, 5520 Onhaye
Rue du Beau-Site 26, 5520 Onhaye

Plan d'Assainissement par Sous-bassin Hydrographique (PASH)

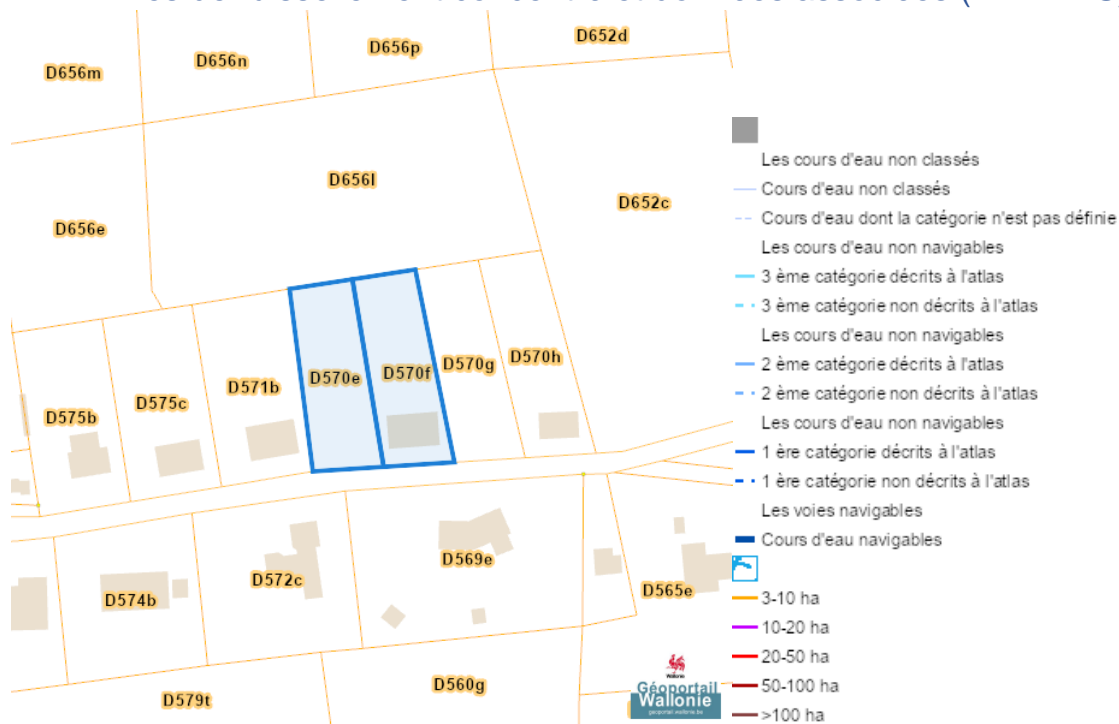


%pash_legend scale=60%

Dossier: 00-00-2448/002

Rue du Beau Site, 5520 Onhaye
Rue du Beau-Site 26, 5520 Onhaye

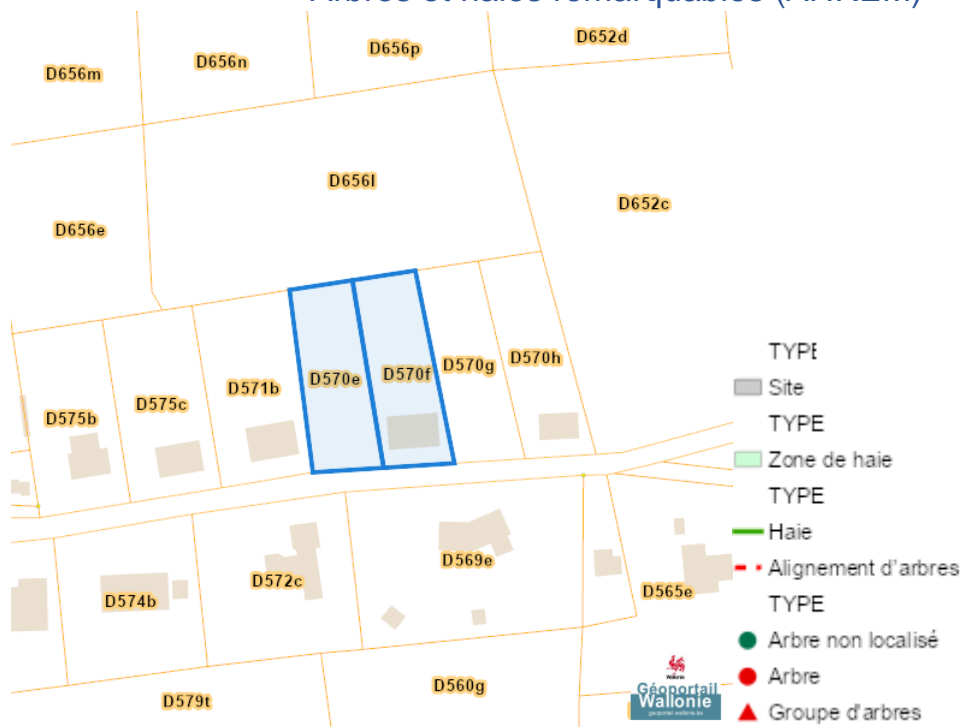
Axes de ruissellement concentré et données associées (LIDAXES)



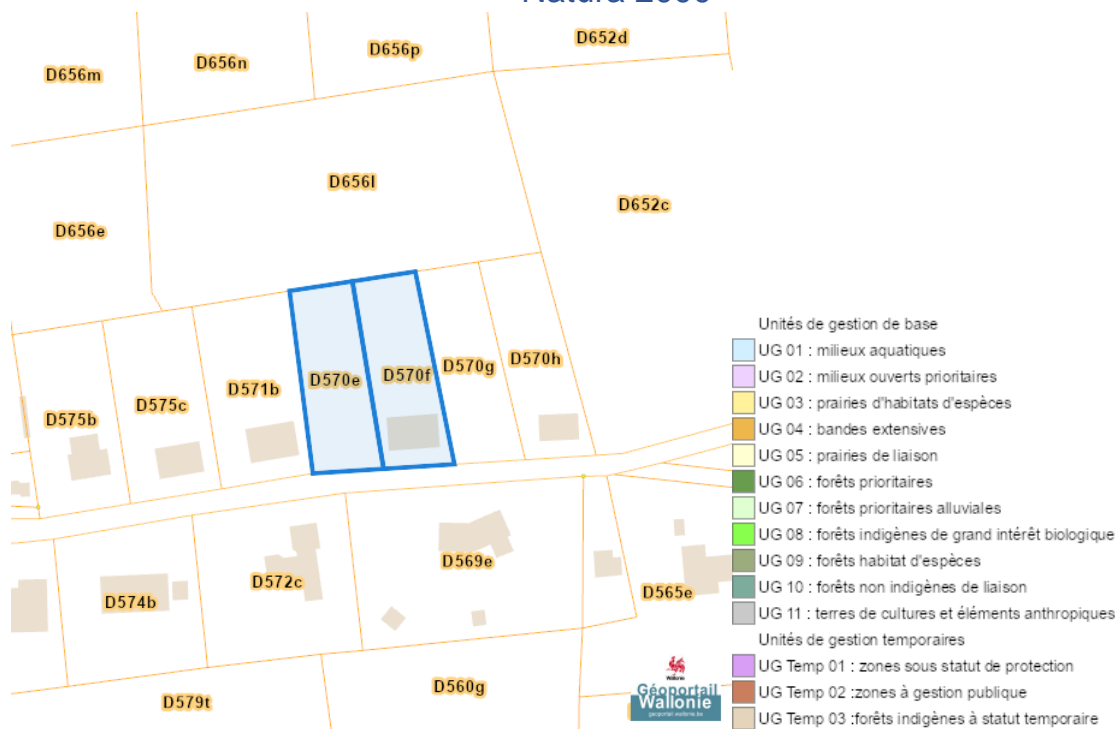
Dossier: 00-00-2448/002

Nature

Arbres et haies remarquables (AHREM)

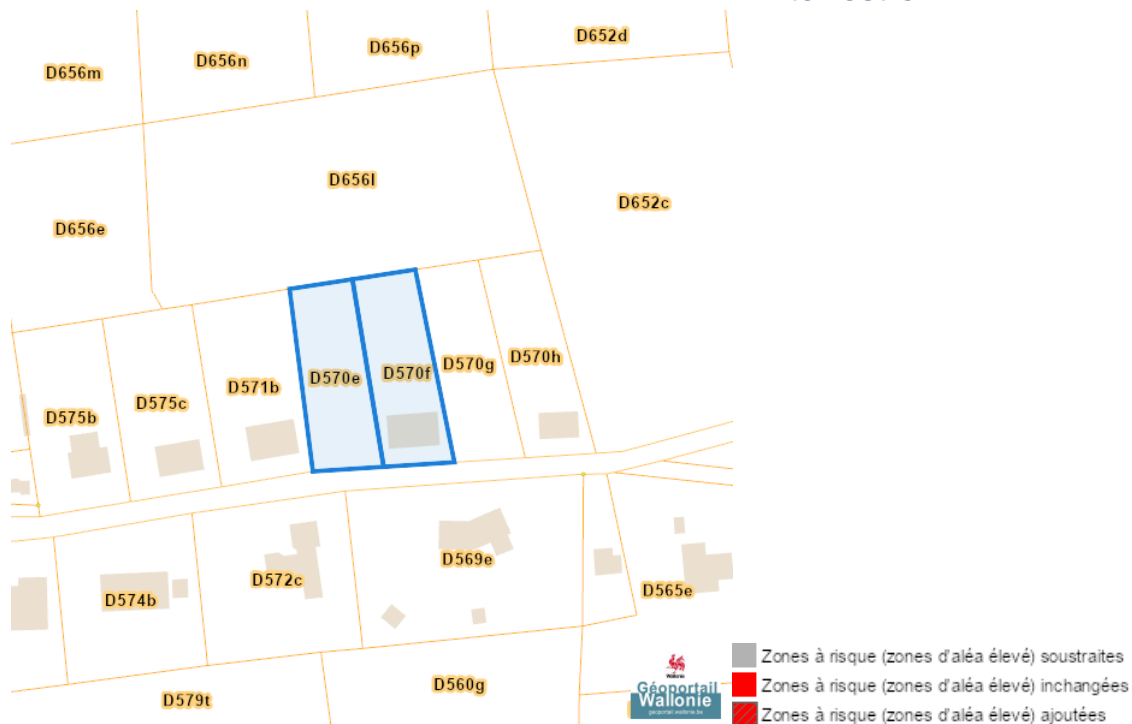


Natura 2000

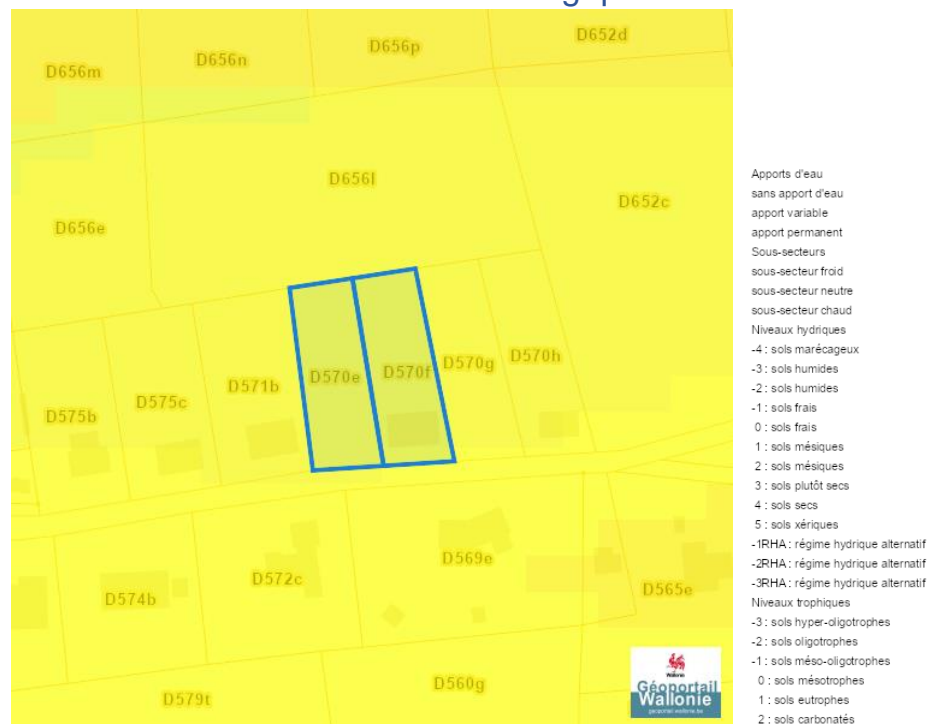


Rue du Beau Site, 5520 Onhaye
Rue du Beau-Site 26, 5520 Onhaye

Loi sur le contrat d'assurance terrestre



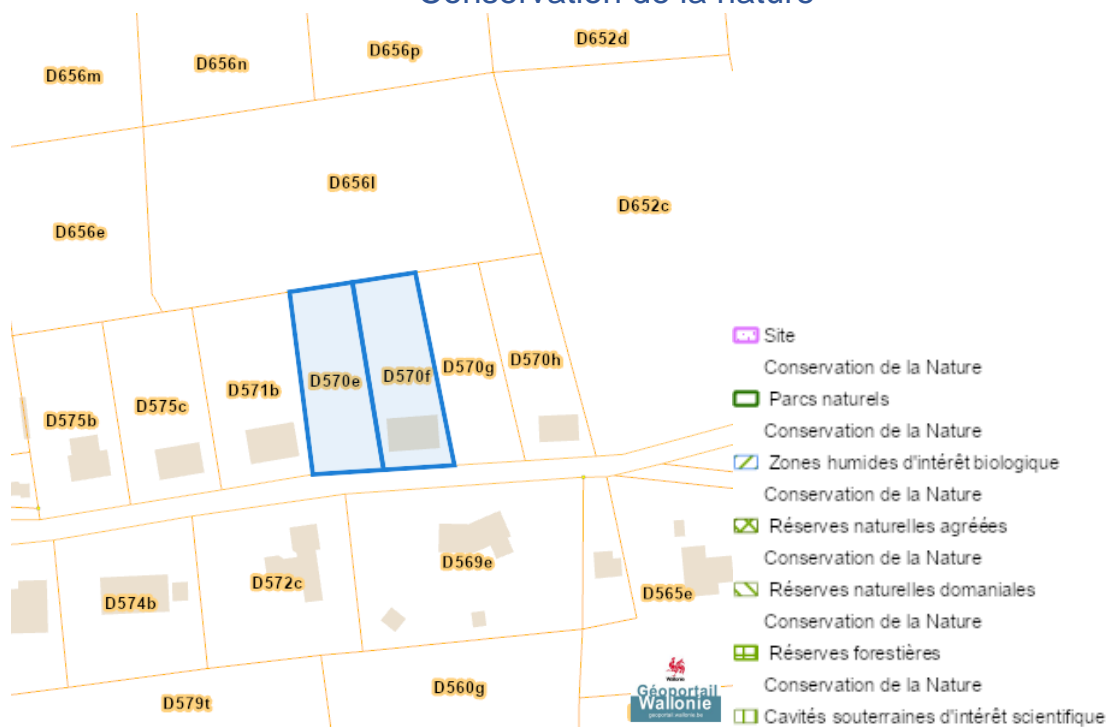
Fichier écologique des essences



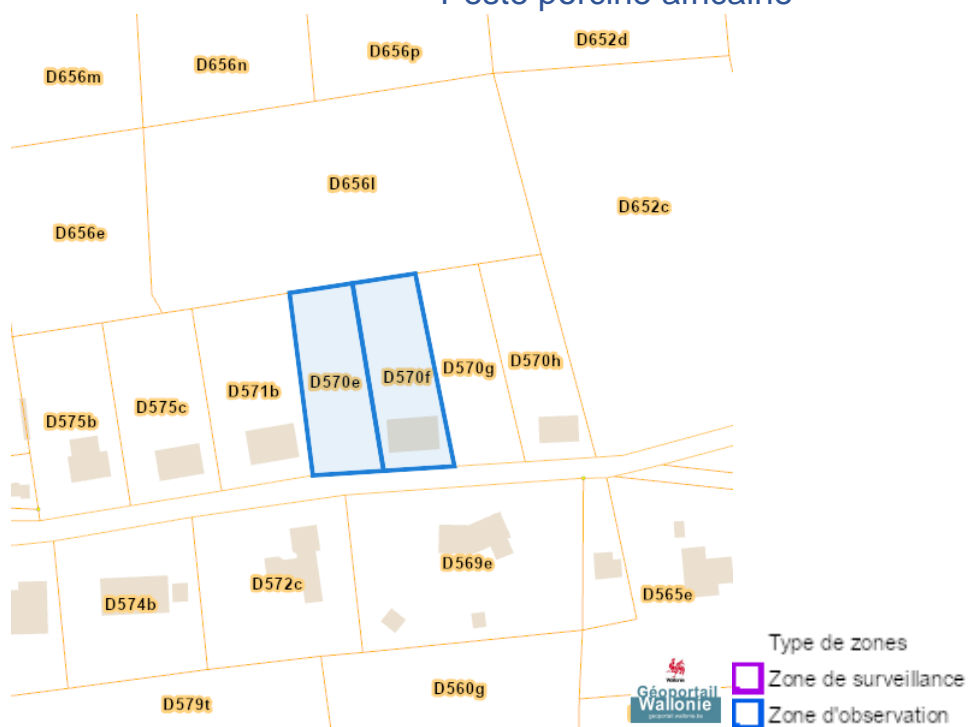
Dossier: 00-00-2448/002

Rue du Beau Site, 5520 Onhaye
Rue du Beau-Site 26, 5520 Onhaye

Conservation de la nature



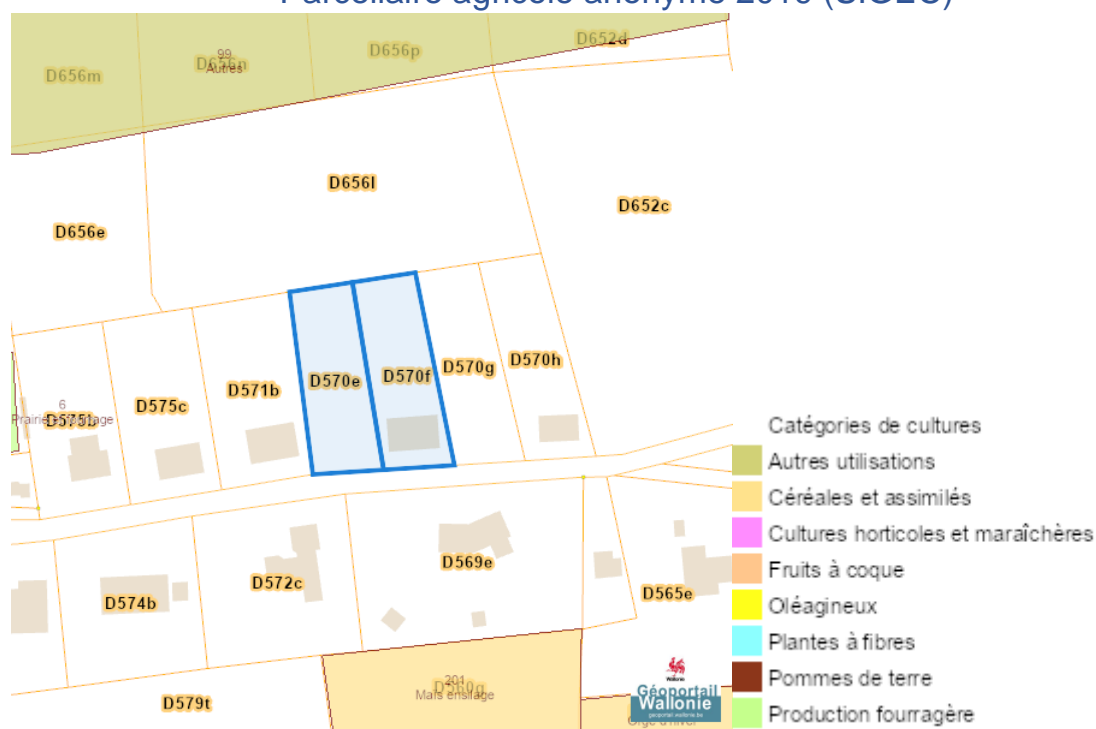
Peste porcine africaine



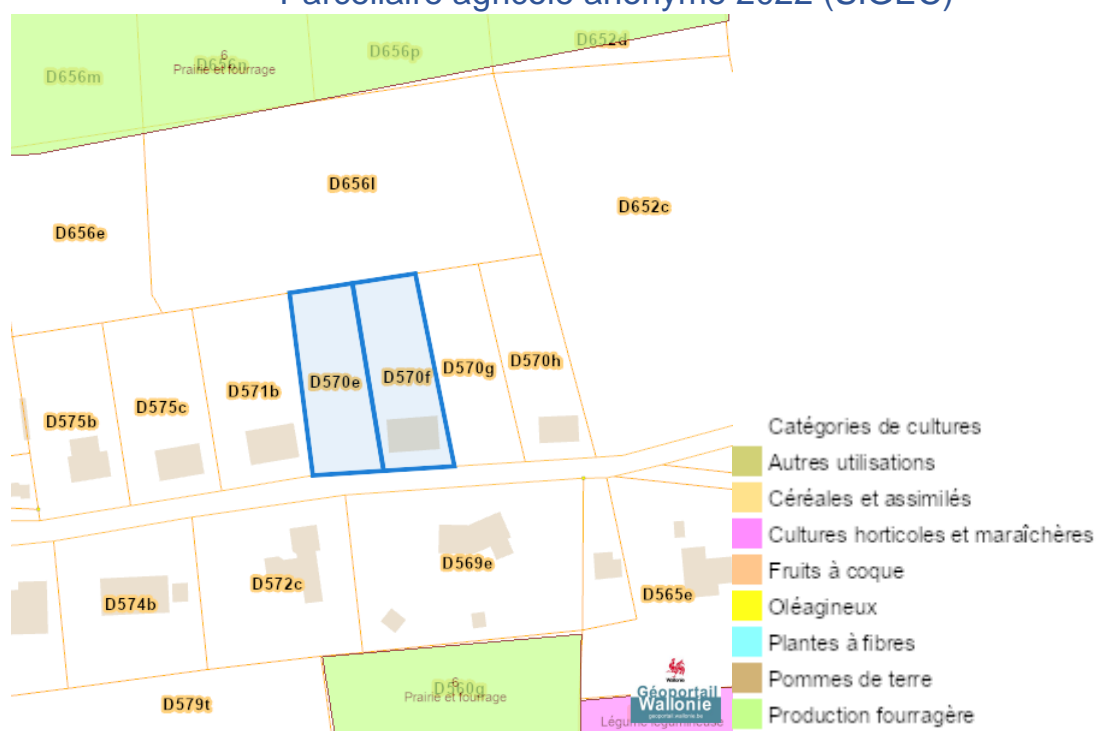
Dossier: 00-00-2448/002

Rue du Beau Site, 5520 Onhaye
Rue du Beau-Site 26, 5520 Onhaye

Parcellaire agricole anonyme 2019 (SIGEC)



Parcellaire agricole anonyme 2022 (SIGEC)

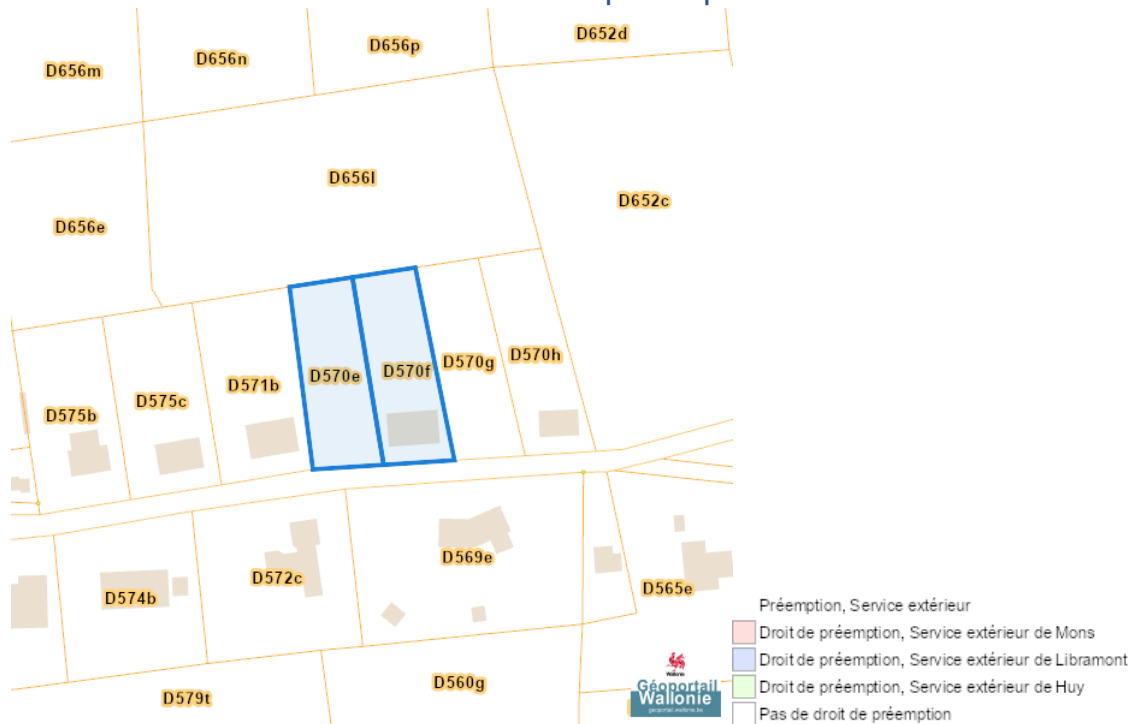


Dossier: 00-00-2448/002

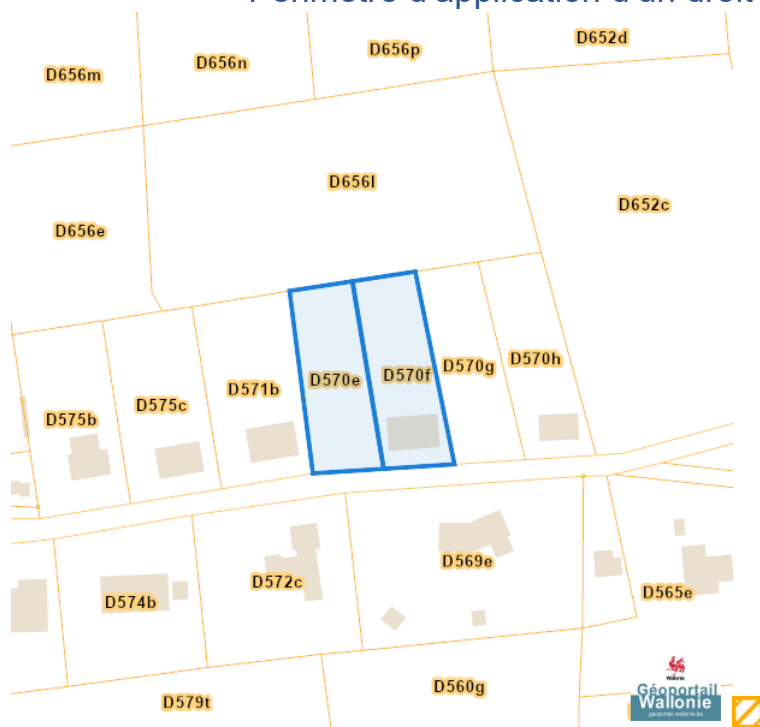
Rue du Beau Site, 5520 Onhaye
Rue du Beau-Site 26, 5520 Onhaye

Droit de préemption

Communes préemptibles



Périmètre d'application d'un droit de préemption



Dossier: 00-00-2448/002

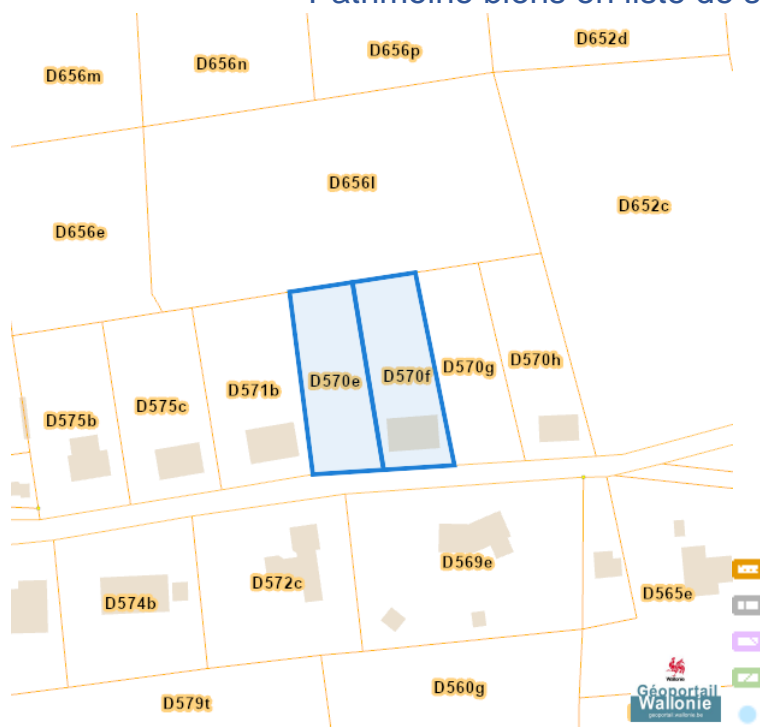
Rue du Beau Site, 5520 Onhaye
Rue du Beau-Site 26, 5520 Onhaye

Dossier: 00-00-2448/002

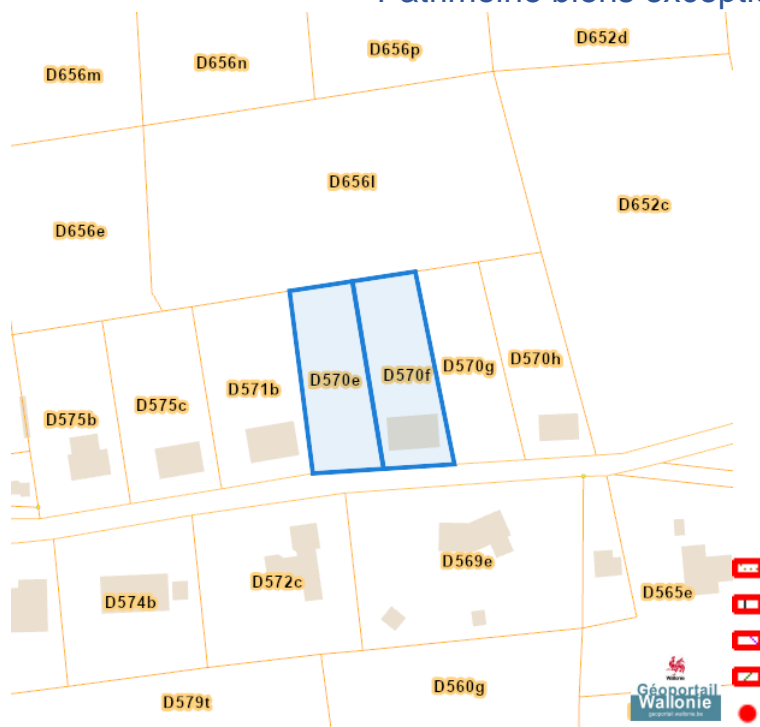
Rue du Beau Site, 5520 Onhaye
Rue du Beau-Site 26, 5520 Onhaye

Patrimoine immobilier

Patrimoine biens en liste de sauvegarde



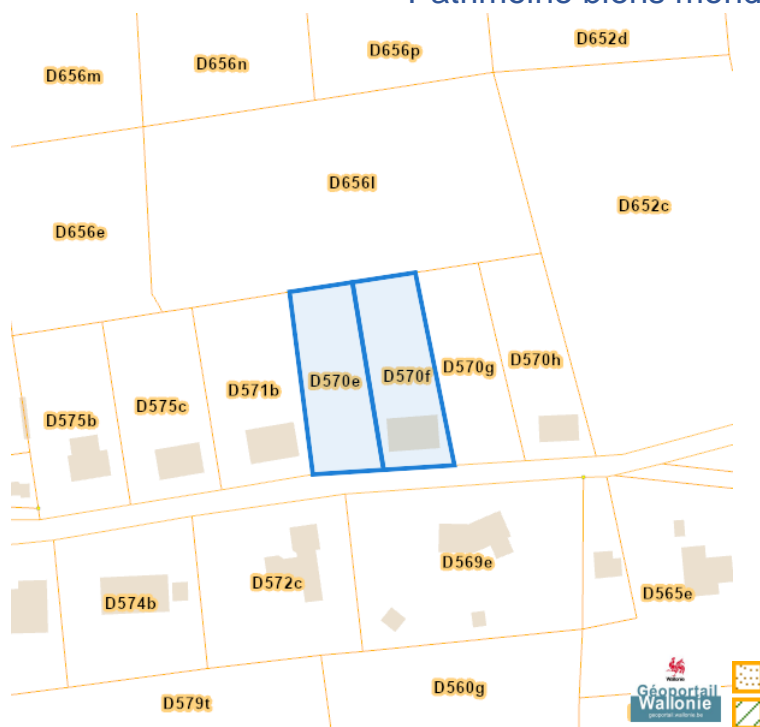
Patrimoine biens exceptionnels



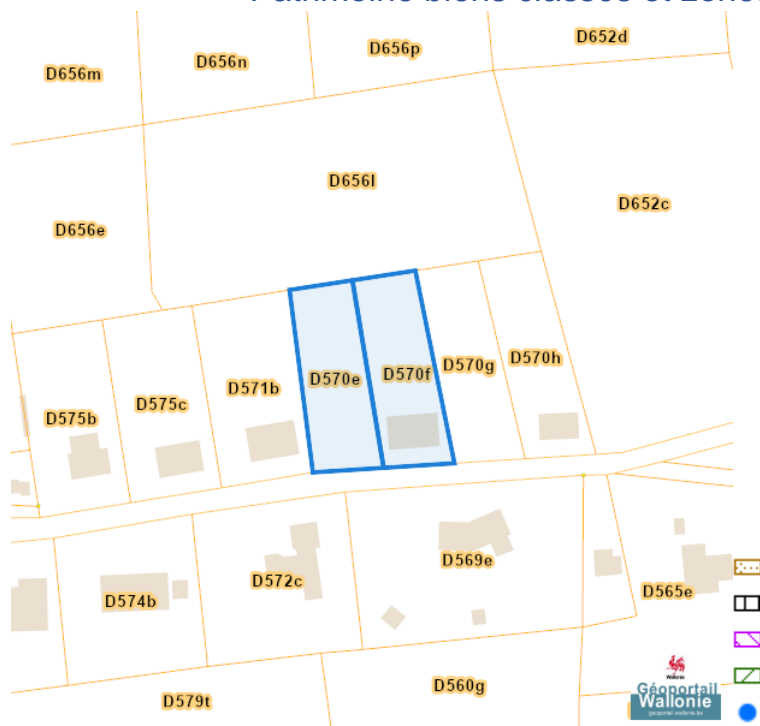
Dossier: 00-00-2448/002

Rue du Beau Site, 5520 Onhaye
Rue du Beau-Site 26, 5520 Onhaye

Patrimoine biens mondiaux



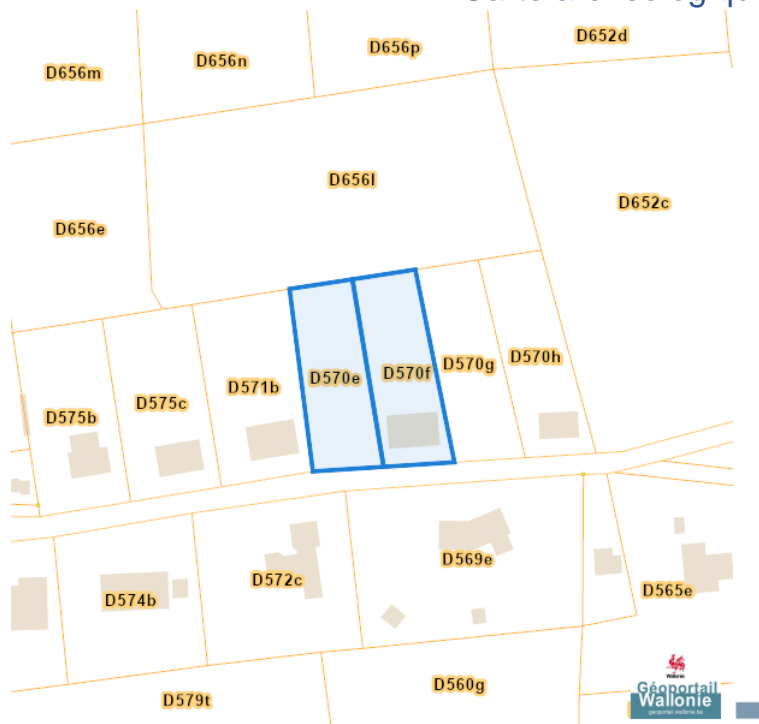
Patrimoine biens classés et zones de protection



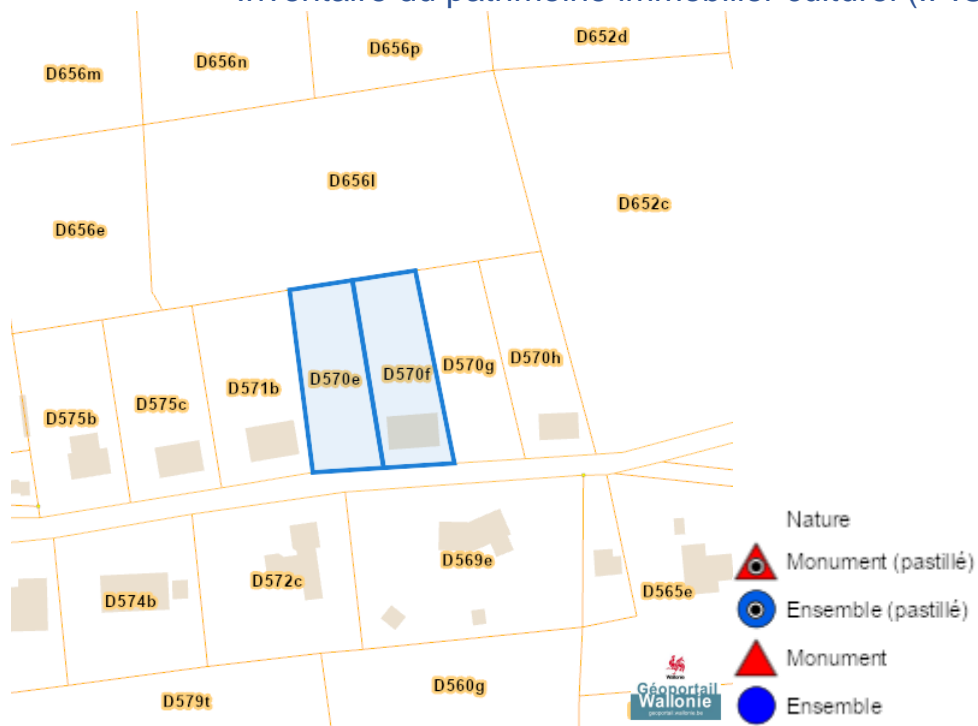
Dossier: 00-00-2448/002

Rue du Beau Site, 5520 Onhaye
Rue du Beau-Site 26, 5520 Onhaye

Carte archéologique



Inventaire du patrimoine immobilier culturel (IPIC)



Dossier: 00-00-2448/002

Rue du Beau Site, 5520 Onhaye
Rue du Beau-Site 26, 5520 Onhaye

Cartes historiques

Atlas des voiries vicinales

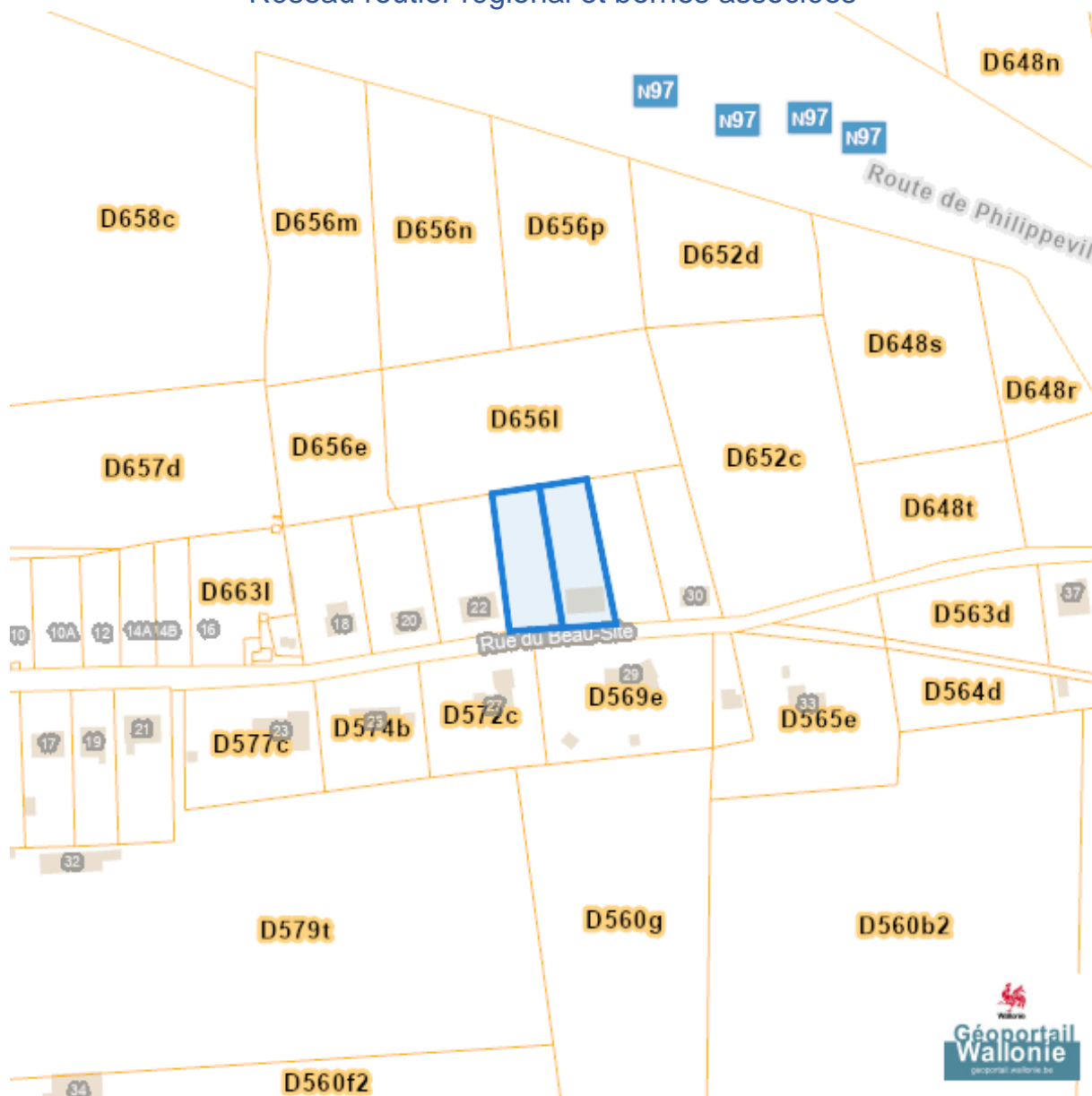


Dossier: 00-00-2448/002

Rue du Beau Site, 5520 Onhaye
Rue du Beau-Site 26, 5520 Onhaye

Autres cartes

Réseau routier régional et bornes associées



Dossier: 00-00-2448/002