

# DC à la carte



---

*Boulevard Cardinal Mercier 15, 7850 Edingen*  
*55010A0159/00F002*

---

[Lieu](#)  
[Environs](#)  
[Cadastre](#)  
[Plan régional](#)  
[Amenagement du territoire](#)  
[Sol et sous-sol](#)  
[Eau](#)  
[Nature](#)  
[Droit de préemption](#)  
[Patrimoine immobilier](#)  
[Cartes historiques](#)  
[Autres cartes](#)

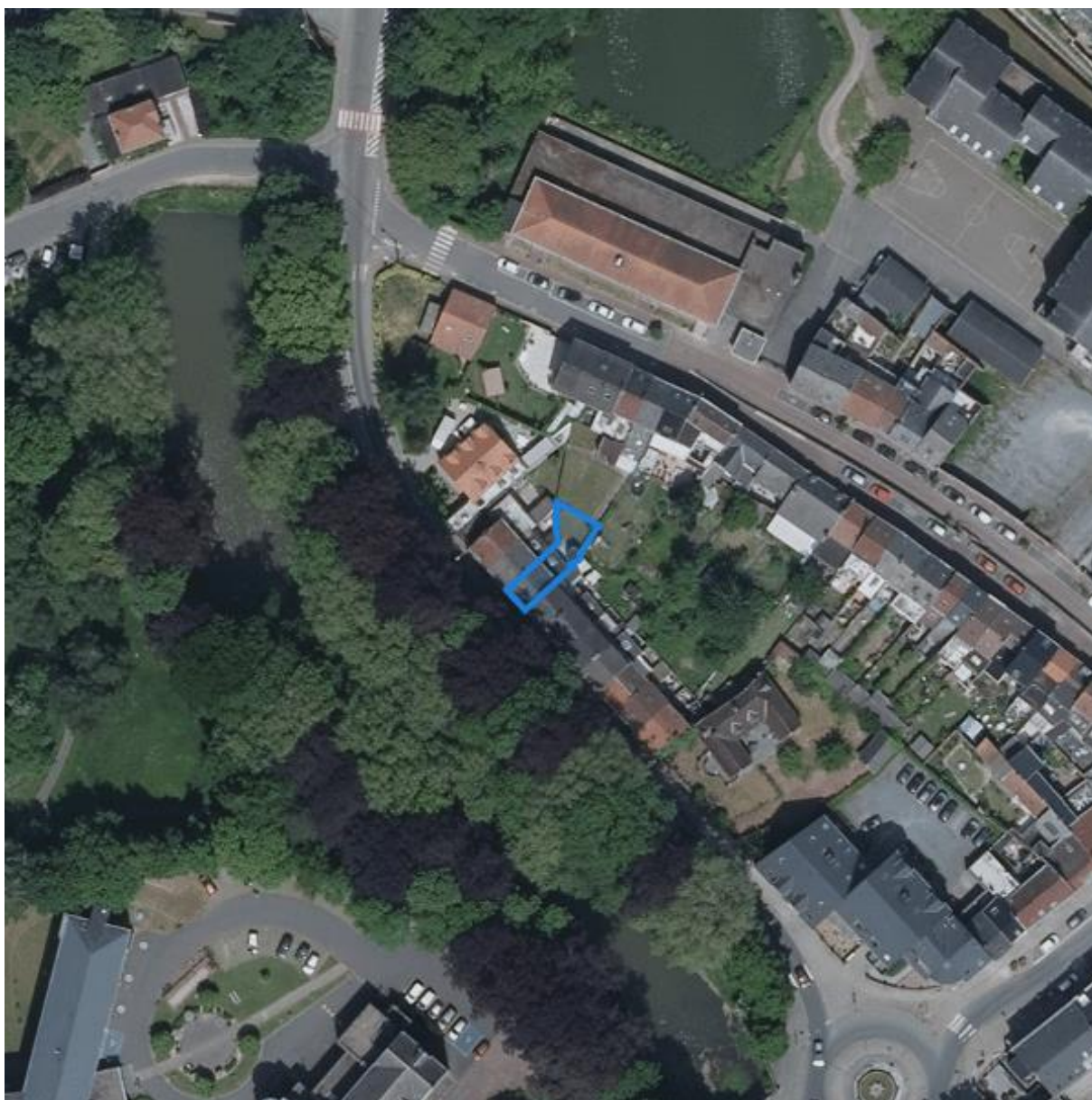
Dossier: 00-00-7772/001

Boulevard Cardinal Mercier 15, 7850 Edingen

---

*Lieu*

---



Dossier: 00-00-7772/001

Document: DC à la carte - WALFRA - DC  
Cartes: 06/05/2025 - z9r8o6gkxnh7g2yzt9a52bfzclp264yy22vfe5c4

---

*Environs*

---



## Situation la plus récente



Dossier: 00-00-7772/001

Boulevard Cardinal Mercier 15, 7850 Edingen

### Situation fiscale



[eservices.minfin.fgov.be](https://eservices.minfin.fgov.be)

Dossier: 00-00-7772/001

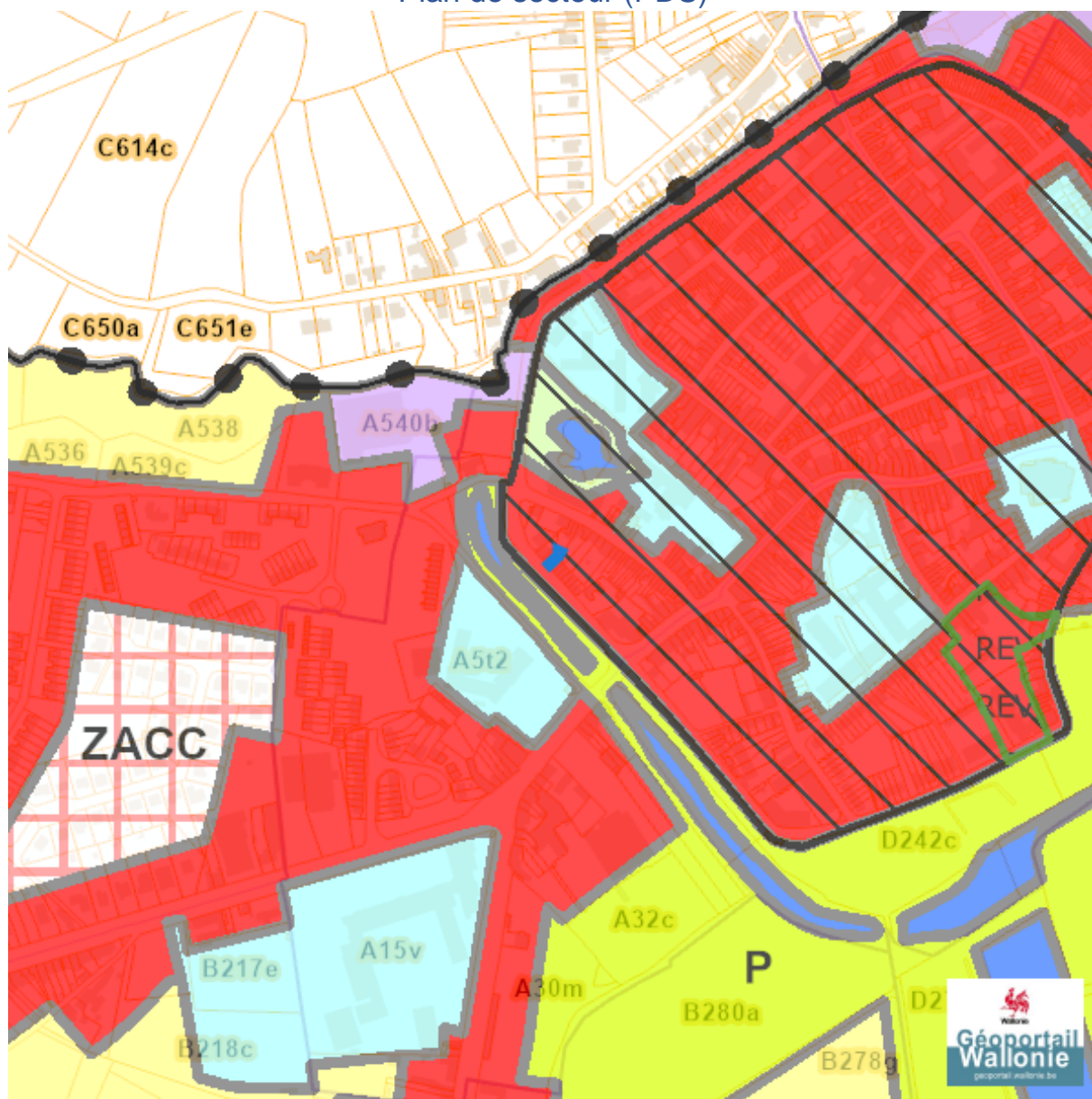


---

*Plan régional*































---

### Plan de secteur (PDS)



Dossier: 00-00-7772/001

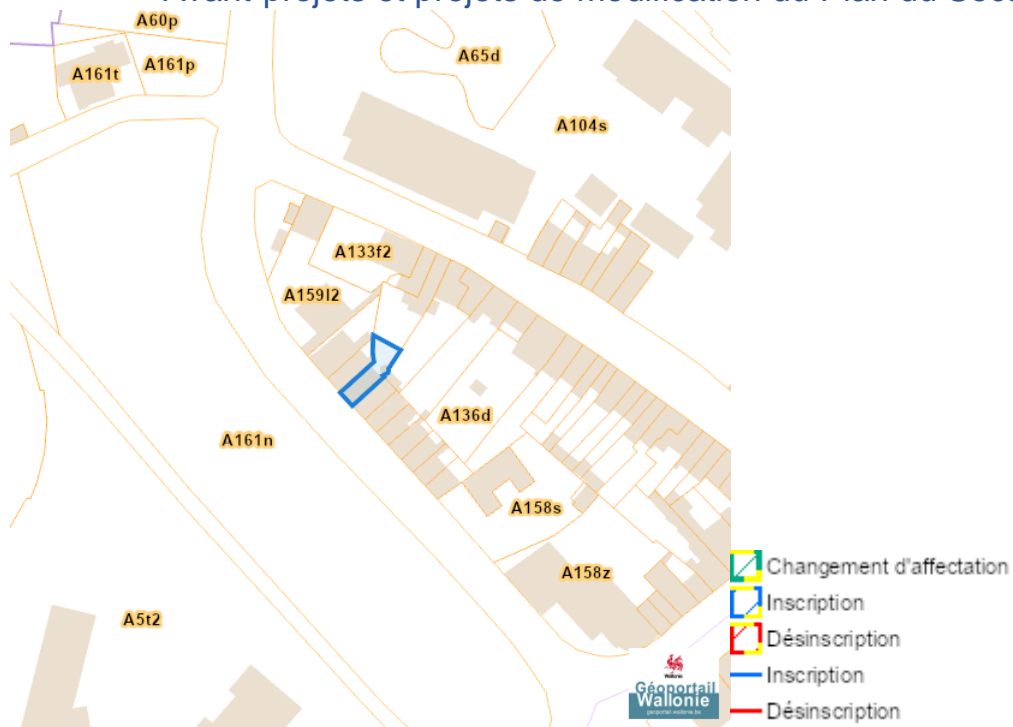
Boulevard Cardinal Mercier 15, 7850 Edingen

	Habitat
	Habitat à caractère rural
	Habitat vert
	Services publics et équipements communautaires
	Centre d'enfouissement technique
	Centre d'enfouissement technique désaffecté
	Loisirs
	Servitude particulière
	Activité économique mixte
	Activité économique industrielle
	Activité économique spécifique Agro-Economique
	Activité économique spécifique Grande Distribution
	Activité économique spécifique Risque majeur
	Dépendances d'extraction
	Extraction à destination agricole
	Extraction à destination forestière
	Extraction à destination espaces verts
	Extraction à destination zone naturelle
	Aménagement communal concerté
	Aménagement communal concerté à caractère économique
	Enjeu communal
	Enjeu régional
	Agricole
	Forestière
	Espaces verts
	Naturelle
	Parc
	Eau
	Non affectée ("zone blanche")

Dossier: 00-00-7772/001

Boulevard Cardinal Mercier 15, 7850 Edingen

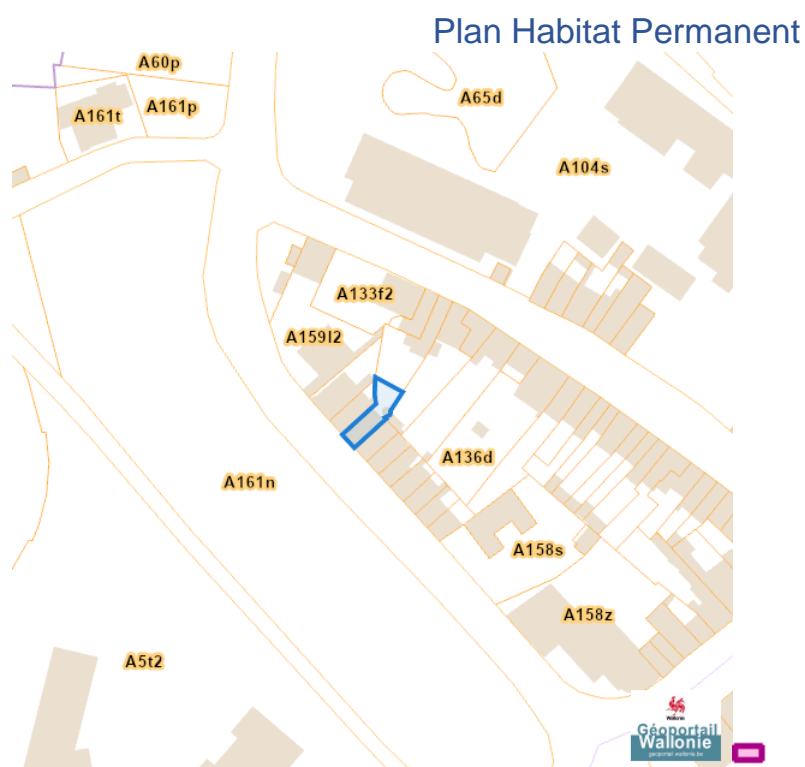
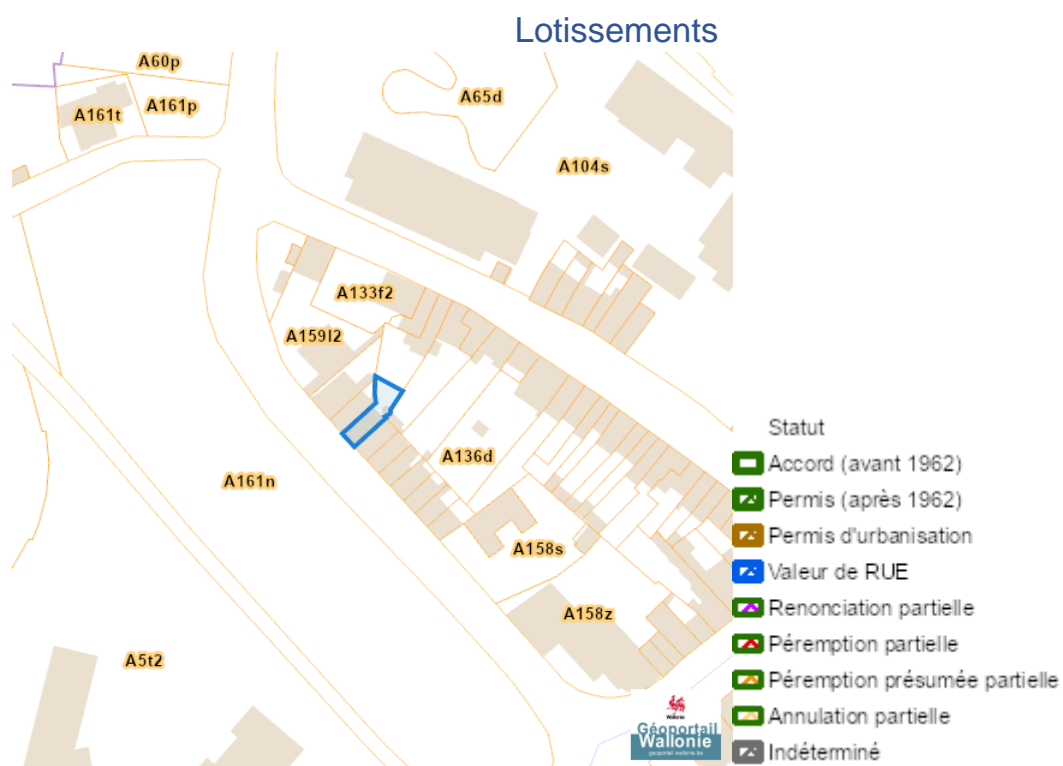
## Avant-projets et projets de modification du Plan du Secteur



Dossier: 00-00-7772/001



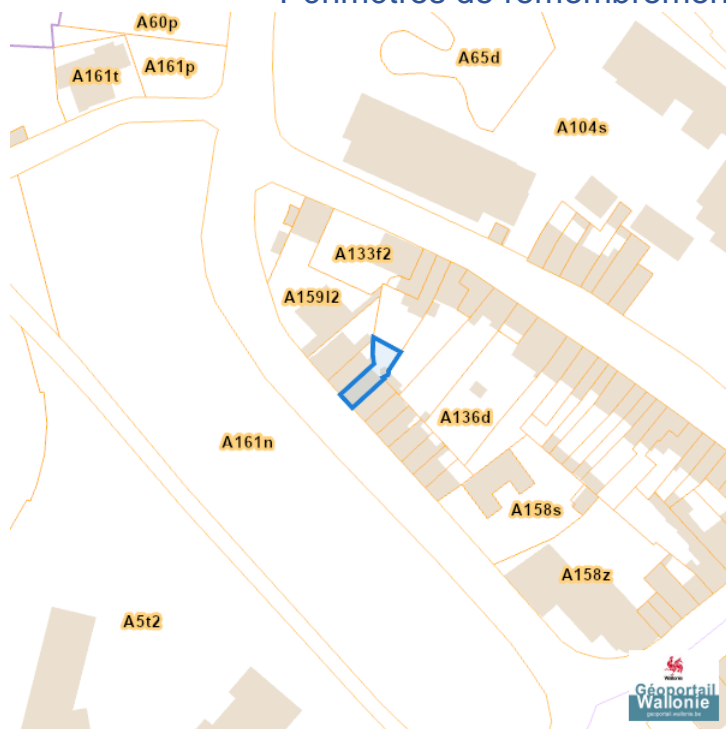
### Aménagement du territoire



Dossier: 00-00-7772/001

Boulevard Cardinal Mercier 15, 7850 Edingen

### Périmètres de remembrement urbain (PRU)



### Périmètres de reconnaissance économique (PRE)



- Nature
- Périmètre de reconnaissance économique
  - Droit de préemption
  - Périmètre d'expropriation

Dossier: 00-00-7772/001

Boulevard Cardinal Mercier 15, 7850 Edingen

### Périmètres de rénovation urbaine



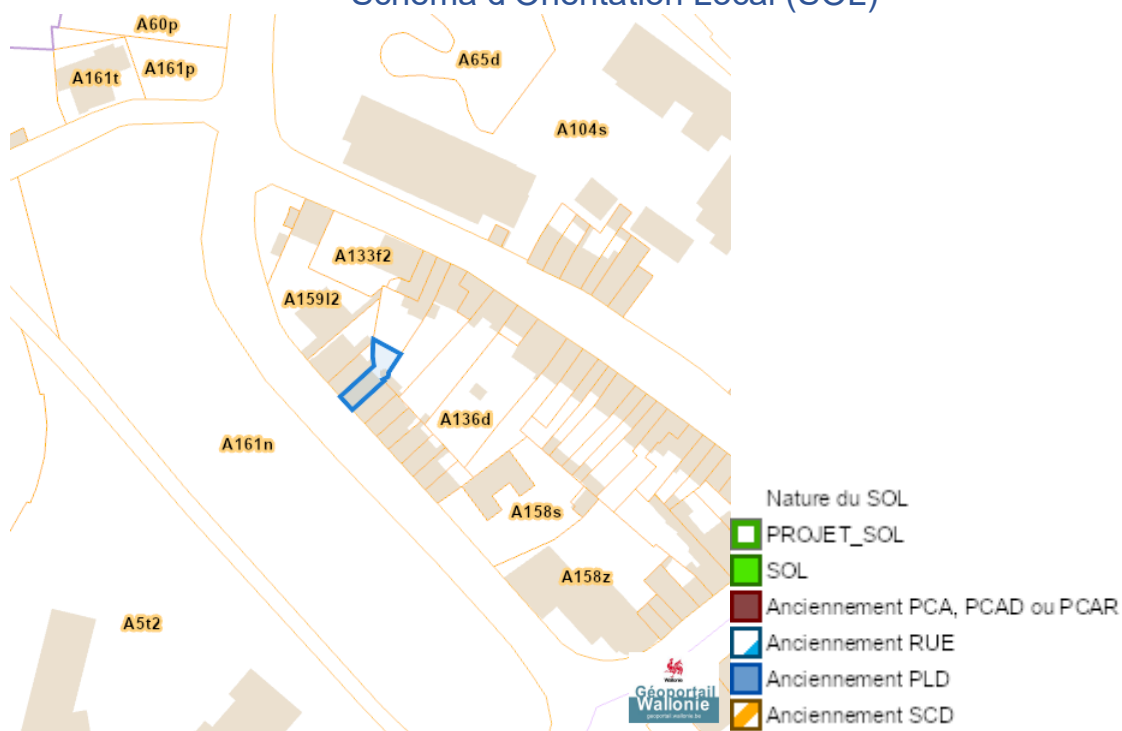
### Périmètres de revitalisation urbaine



Dossier: 00-00-7772/001

Boulevard Cardinal Mercier 15, 7850 Edingen

### Schéma d'Orientation Local (SOL)



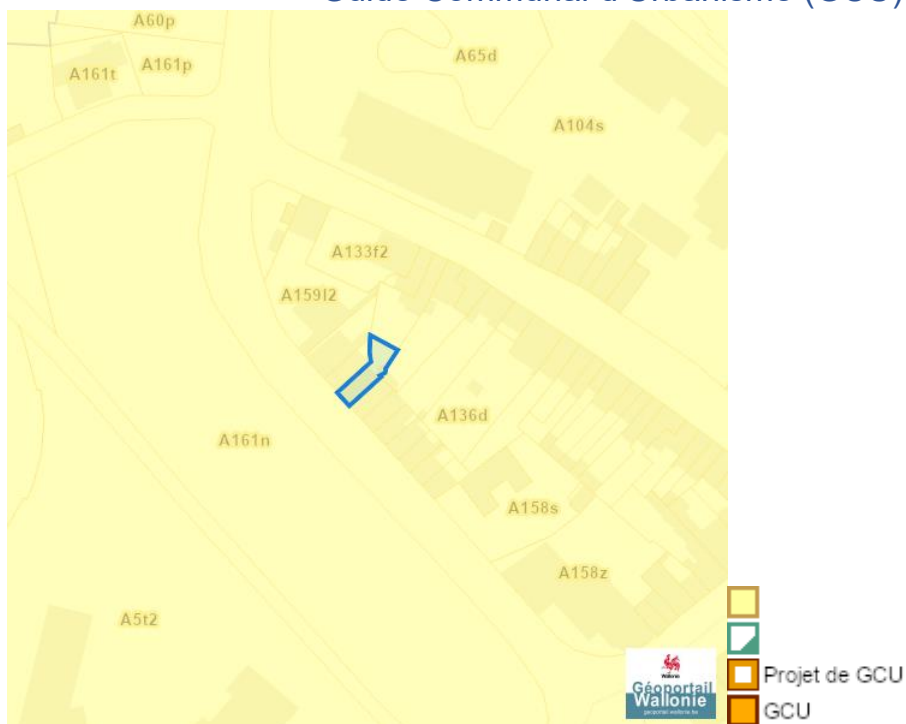
### Schéma de Développement Communal (SDC)



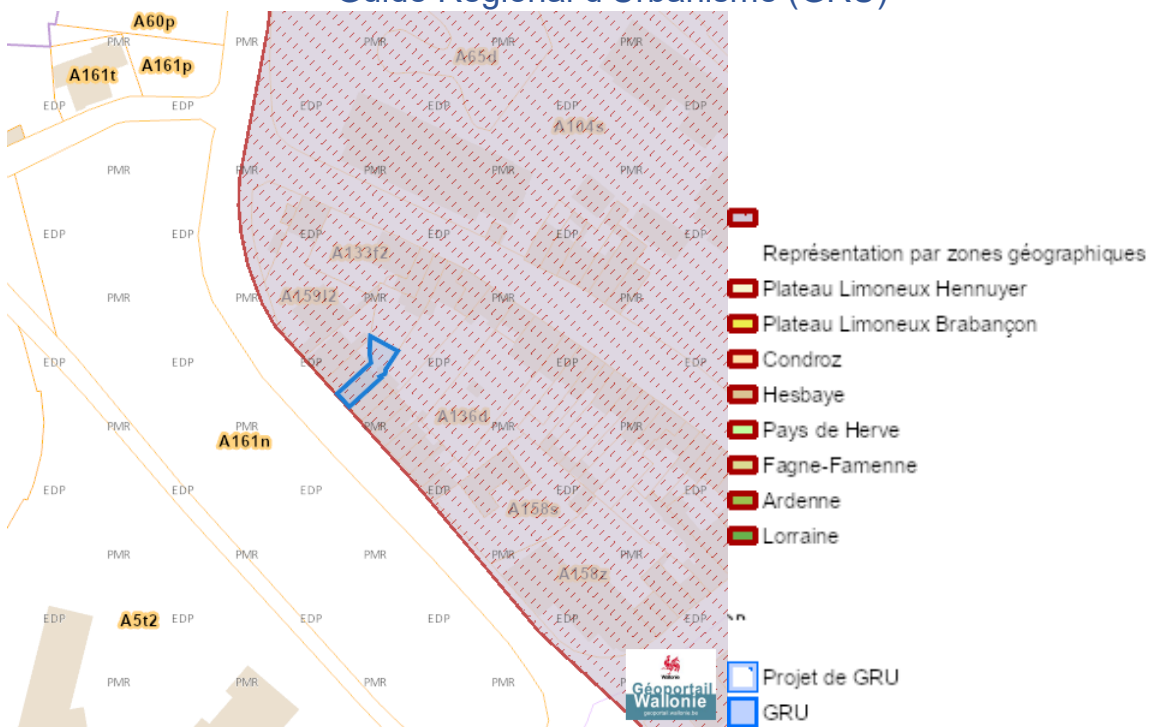
Dossier: 00-00-7772/001

Boulevard Cardinal Mercier 15, 7850 Edingen

### Guide Communal d'Urbanisme (GCU)



### Guide Régional d'Urbanisme (GRU)



Dossier: 00-00-7772/001

Boulevard Cardinal Mercier 15, 7850 Edingen

### Sites à réaménager de droit (SAR)



### Sites à réaménager inventaire (ISA)

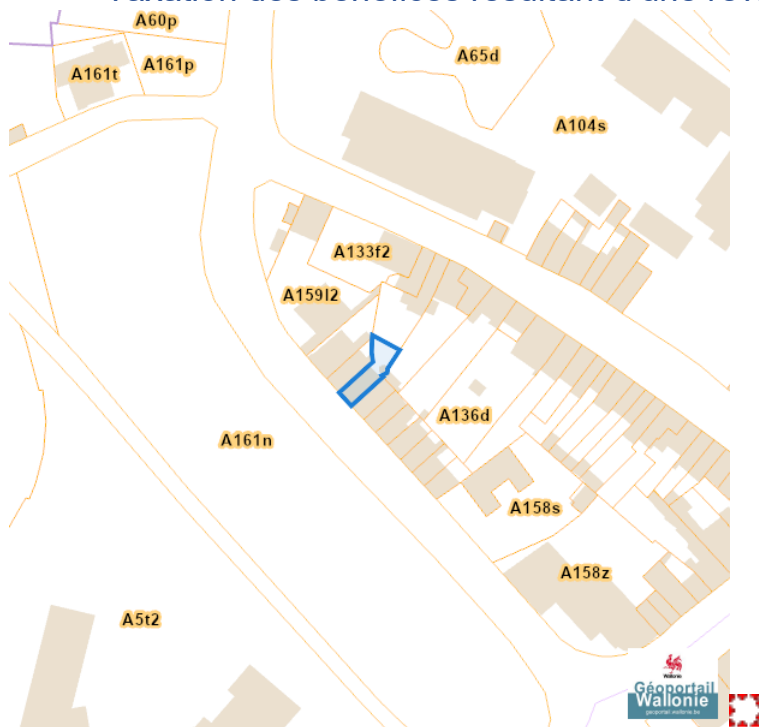


Dossier: 00-00-7772/001

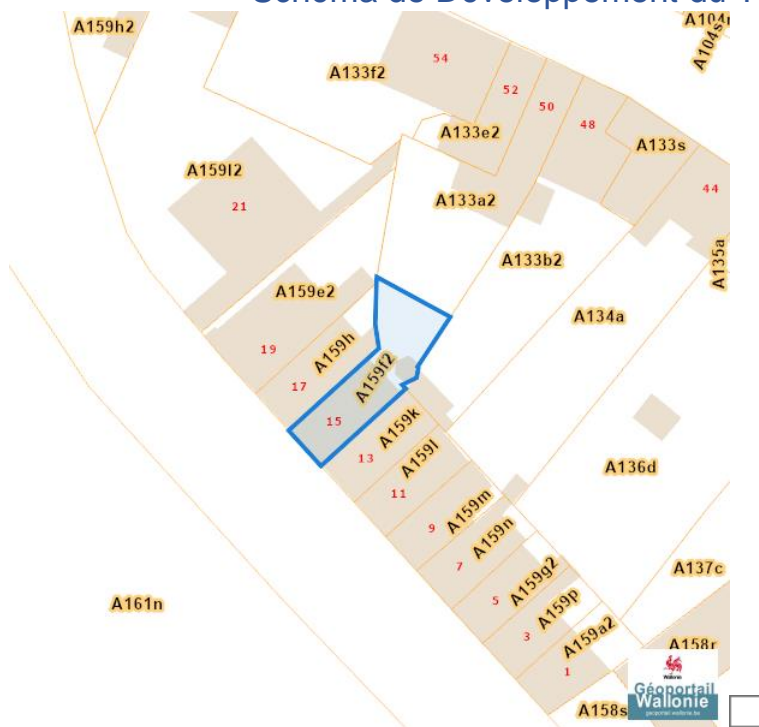


Boulevard Cardinal Mercier 15, 7850 Edingen

### Taxation des bénéfices résultant d'une révision du plan de secteur



### Schéma de Développement du Territoire (SDT)



Dossier: 00-00-7772/001

Boulevard Cardinal Mercier 15, 7850 Edingen



Dossier: 00-00-7772/001

---

*Sol et sous-sol*

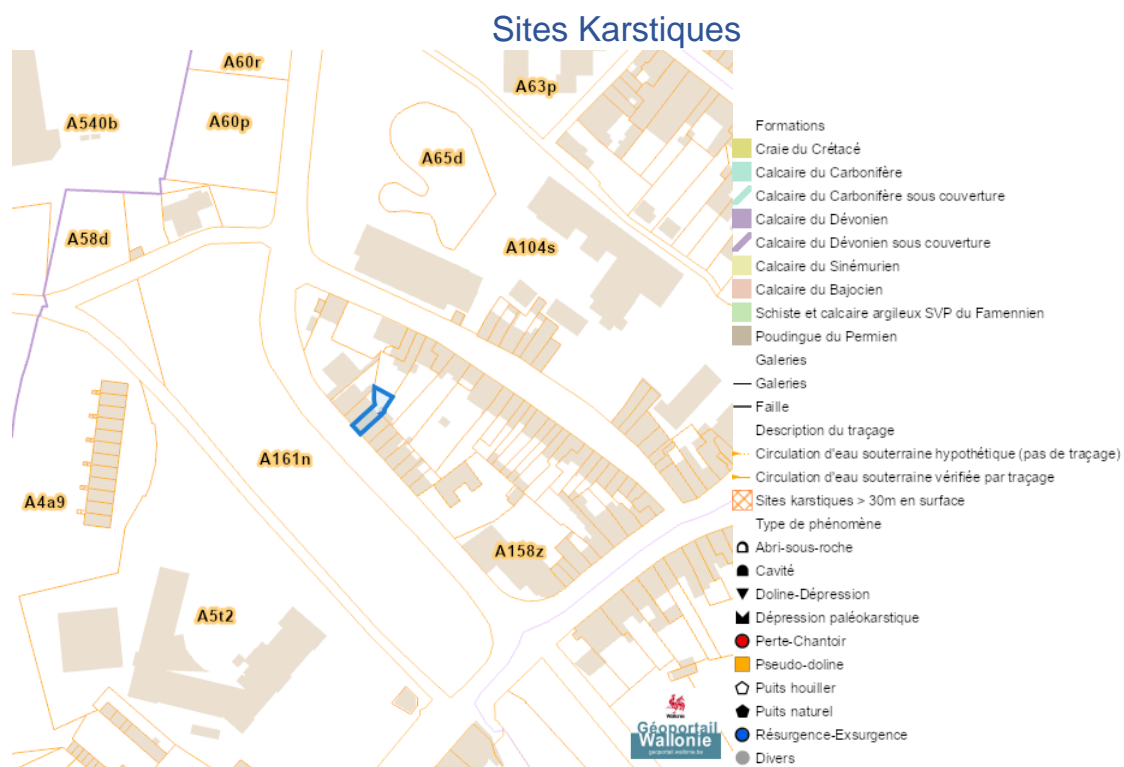
---

Occupation du sol



Dossier: 00-00-7772/001

Boulevard Cardinal Mercier 15, 7850 Edingen



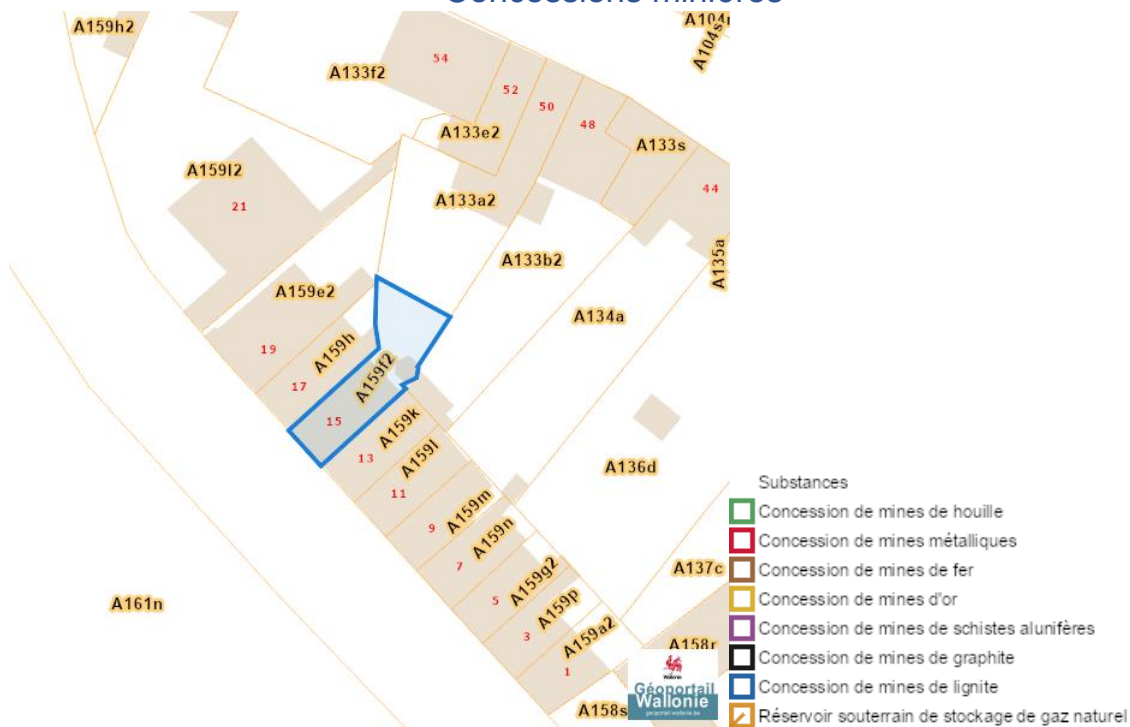
Dossier: 00-00-7772/001

Boulevard Cardinal Mercier 15, 7850 Edingen

### Etat des sols (BDES)



### Concessions minières

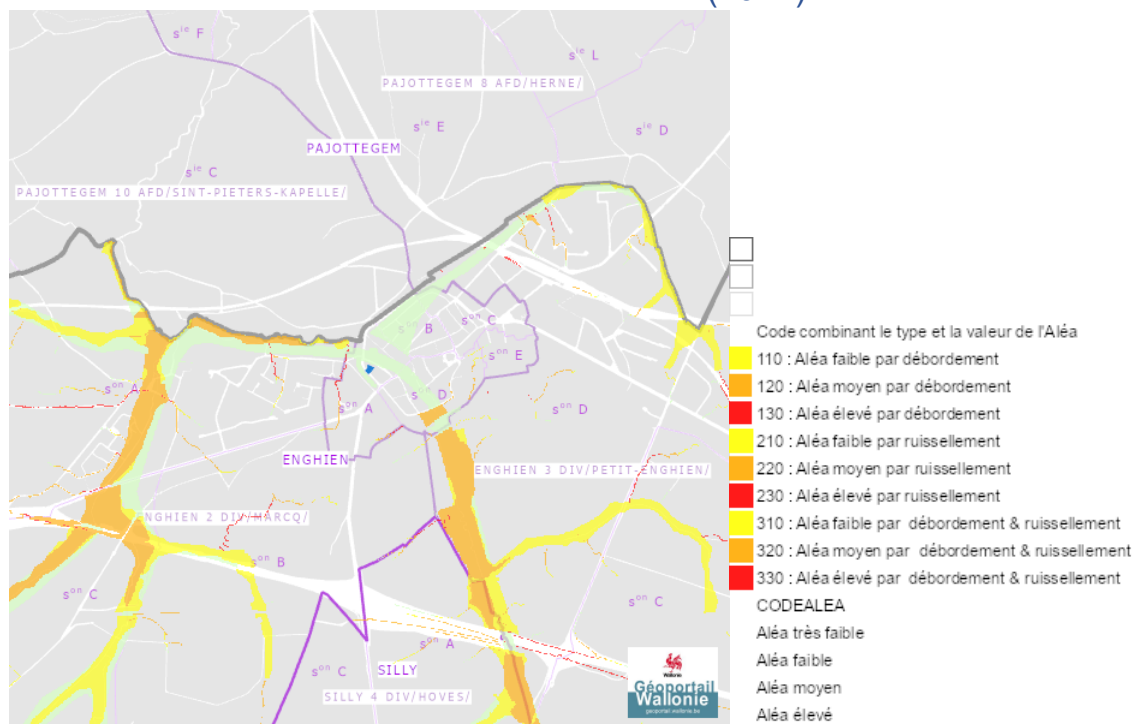


Dossier: 00-00-7772/001

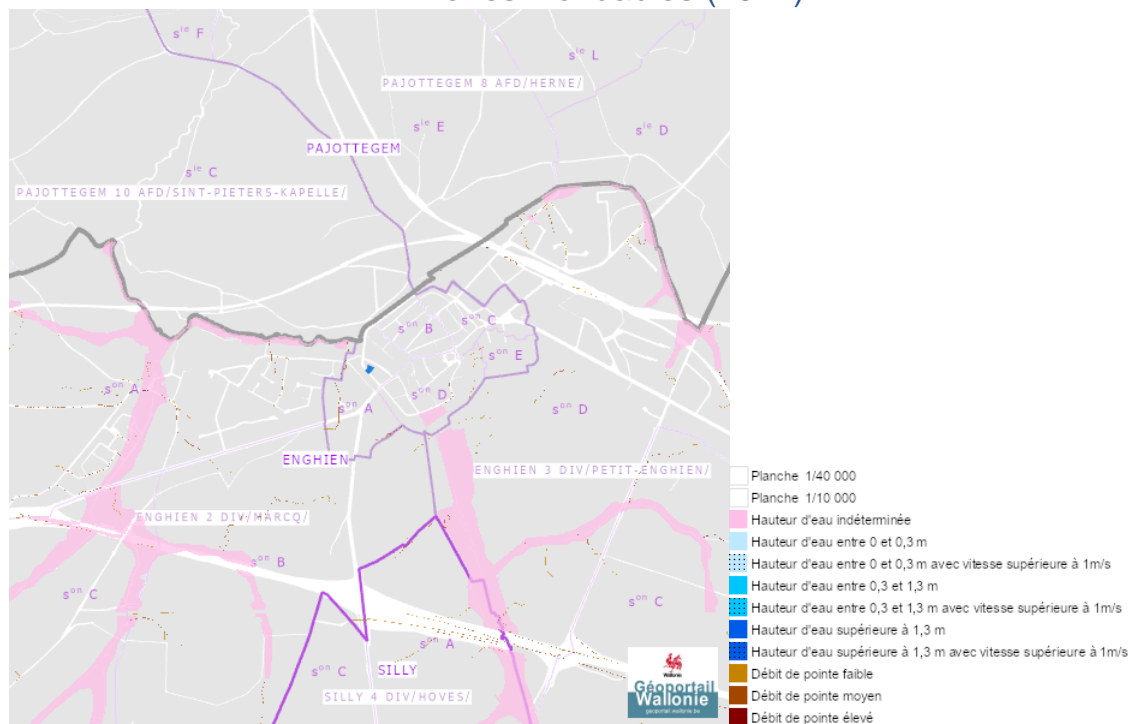


## Eau

## Aléa d'inondation (2021)



## Zones inondables (2021)

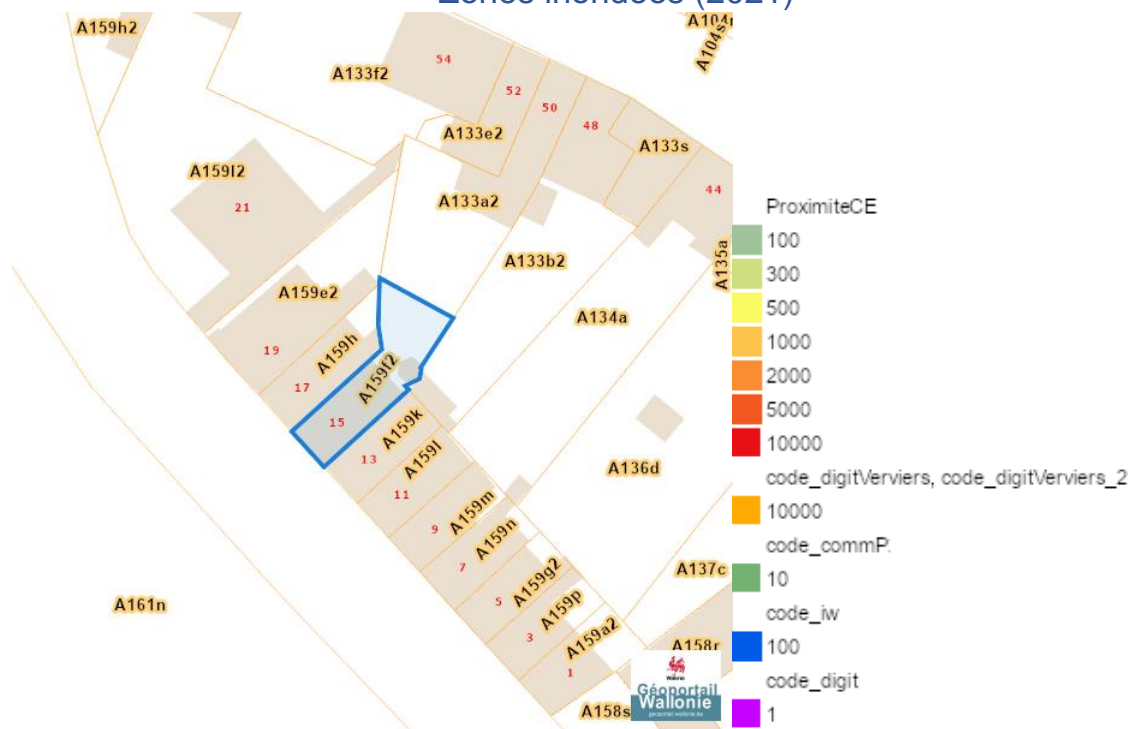


Dossier: 00-00-7772/001

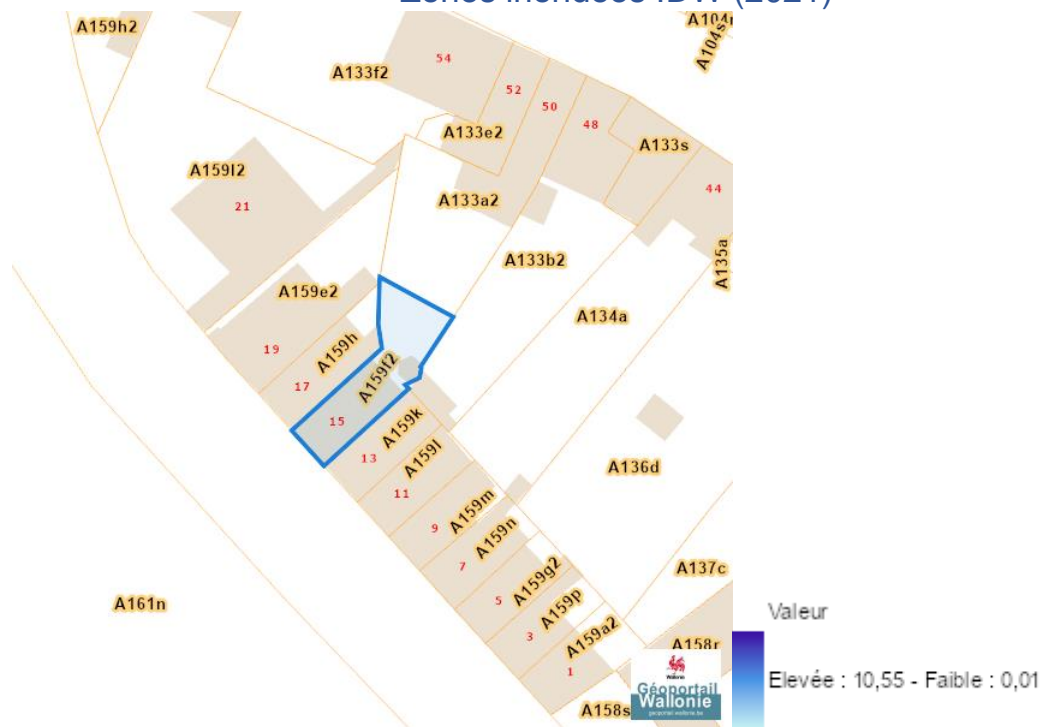


Boulevard Cardinal Mercier 15, 7850 Edingen

### Zones inondees (2021)



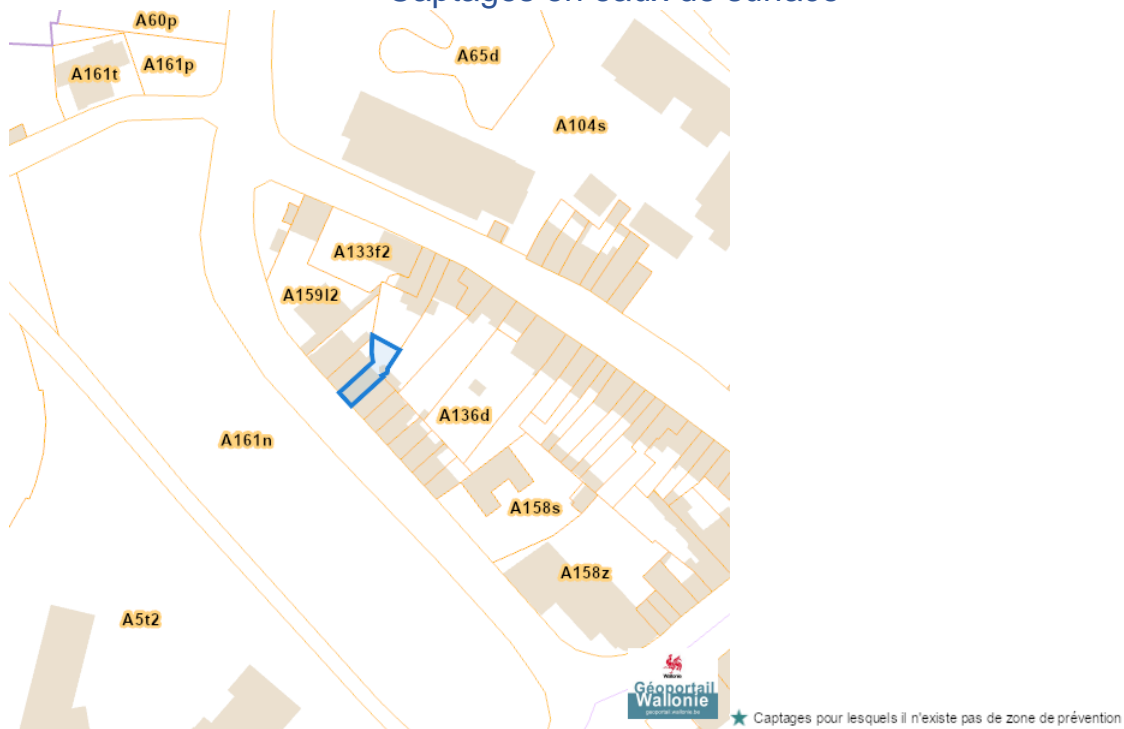
### Zones inondees IDW (2021)



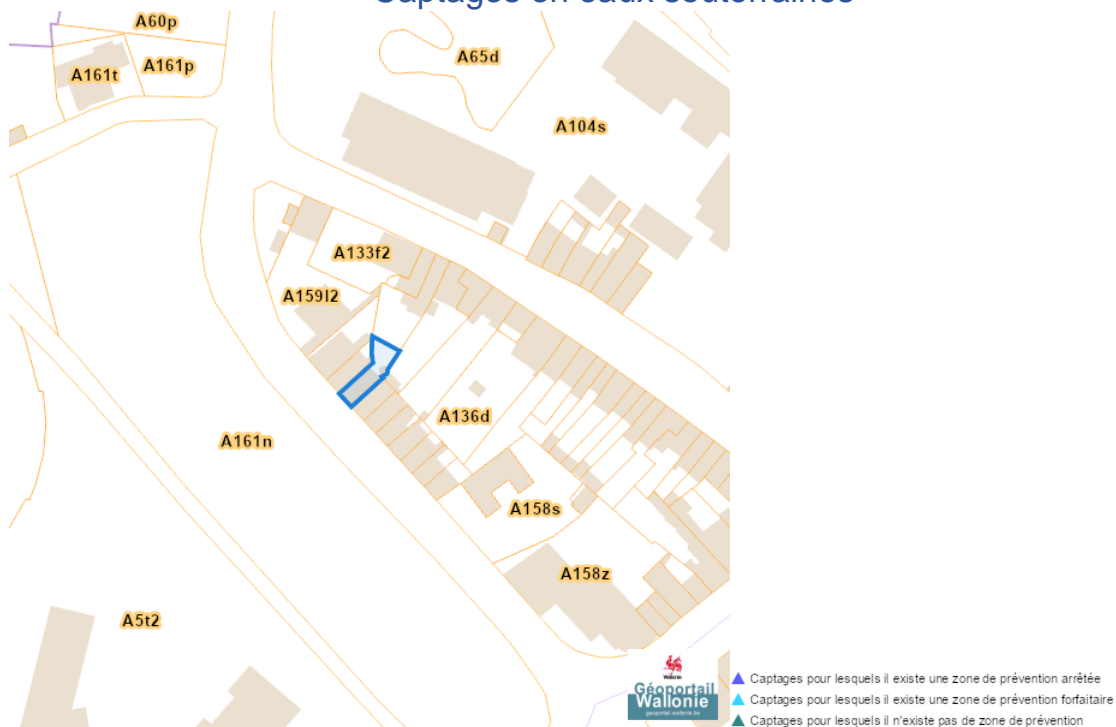
Dossier: 00-00-7772/001

Boulevard Cardinal Mercier 15, 7850 Edingen

### Captages en eaux de surface



### Captages en eaux souterraines




































Dossier: 00-00-7772/001

## Plan d'Assainissement par Sous-bassin Hydrographique (PASH)



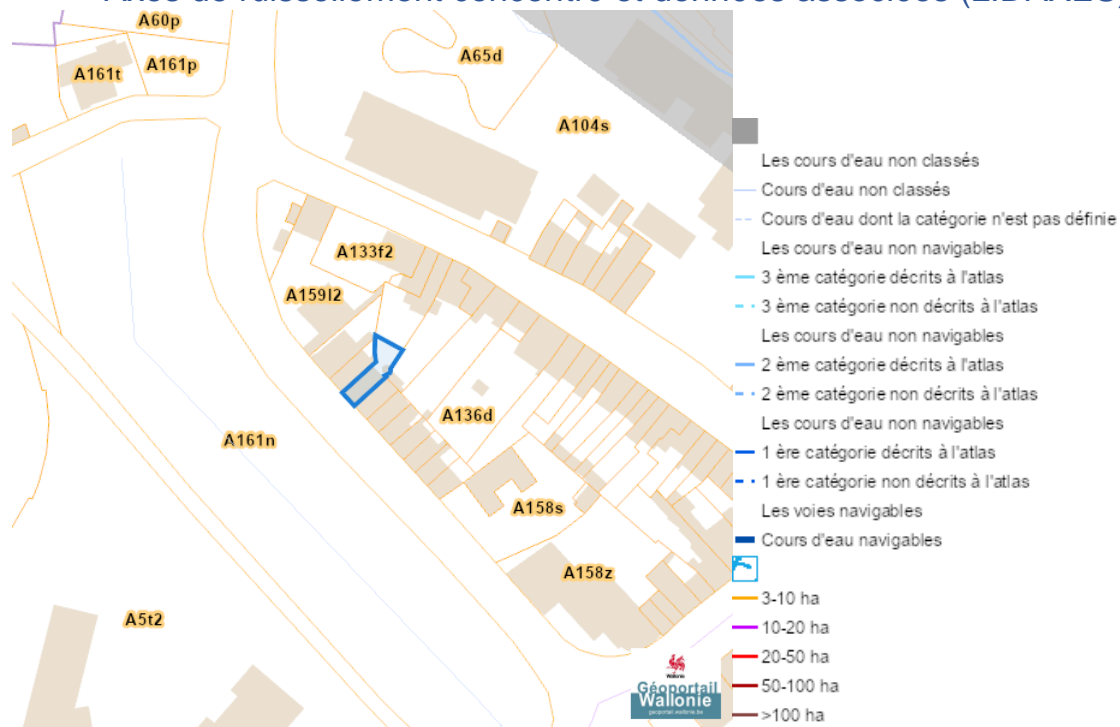
## Boulevard Cardinal Mercier 15, 7850 Edingen

- Assainissement collectif
  -  Collectif | Collectif (RAC), <Null>
  -  Collectif hors zone urbanisable
- Assainissement autonome
  -  Autonome | Autonome (RAA), <Null>
- Assainissement transitoire
  -  Transitoire
- Collecteurs gravitaires
  -  Collecteur gravitaire - Existant (localisation vérifiée)
  -  Collecteur gravitaire - Existant (schématique, localisation à vérifier)
  -  Collecteur gravitaire - En construction
  -  Collecteur gravitaire - Existence à vérifier auprès commune
- Collecteurs sous pression
  -  Collecteur sous pression - Existant (localisation vérifiée)
  -  Collecteur sous pression - Existant (localisation à vérifier)
  -  Collecteur sous pression - En construction
  -  Collecteur sous pression - Existence à vérifier auprès commune
- Type de système
  -  Strictement eaux usées
  -  Strictement eaux claires
- Unitaire (eaux usées et claires)
- Egout gravitaire
  -  Egout gravitaire - Existant (localisation vérifiée)
  -  Egout gravitaire - Existant (schématique, localisation à vérifier)
  -  Egout gravitaire - En construction
  -  Egout gravitaire - Existence à vérifier auprès commune
- Egout sous pression
  -  Egout sous pression - Existant (localisation vérifiée)
  -  Egout sous pression - Existant (schématique, localisation à vérifier)
  -  Egout sous pression - En construction
  -  Egout sous pression - Existence à vérifier auprès commune
- SP assainissement
  -  Existant
  -  En construction
  -  A réaliser
- SP démergement
  -  Existant
  -  En construction
  -  A réaliser
- Publiques
  -  Existant
  -  En construction
  -  A réaliser
  -  A déclasser
  -  Hors Wallonie

Dossier: 00-00-7772/001

Boulevard Cardinal Mercier 15, 7850 Edingen

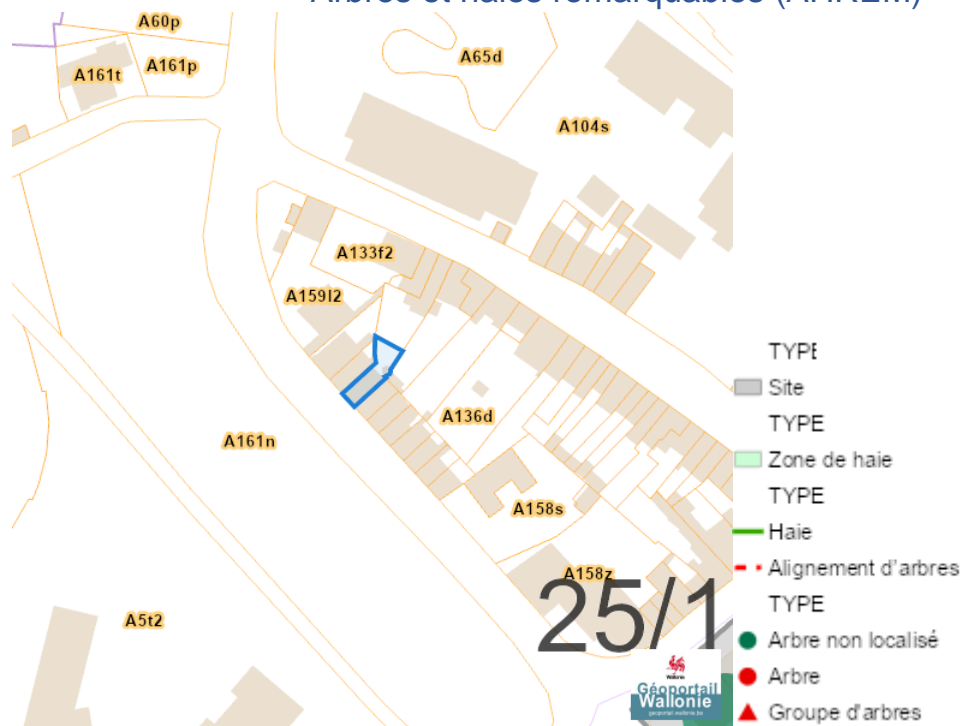
## Axes de ruissellement concentré et données associées (LIDAXES)



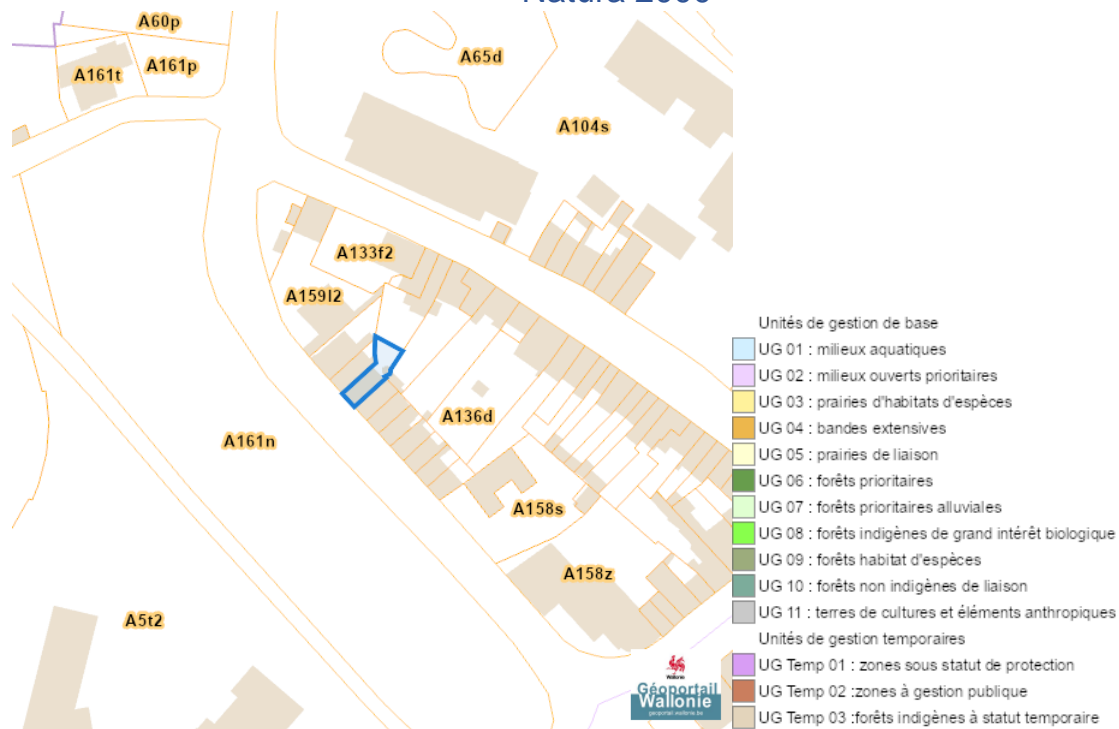
Dossier: 00-00-7772/001

## Nature

## Arbres et haies remarquables (AHREM)



## Natura 2000

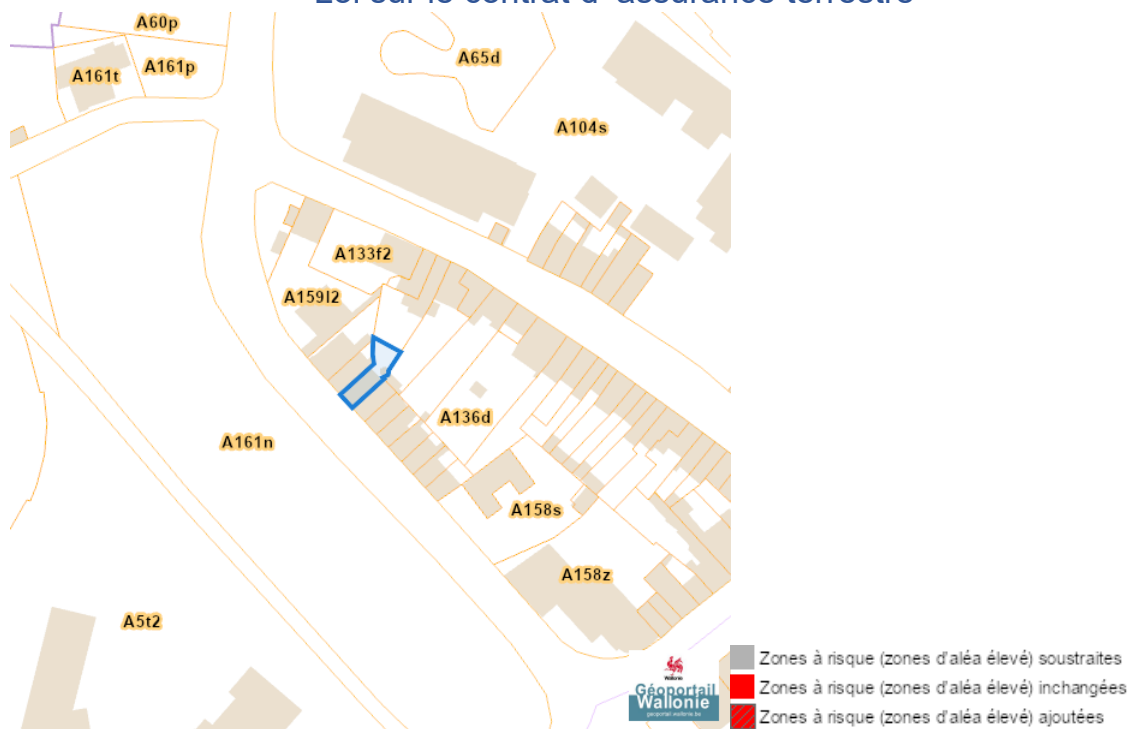


Dossier: 00-00-7772/001



Boulevard Cardinal Mercier 15, 7850 Edingen

## Loi sur le contrat d'assurance terrestre



## Fichier écologique des essences



Dossier: 00-00-7772/001

Boulevard Cardinal Mercier 15, 7850 Edingen

### Conservation de la nature



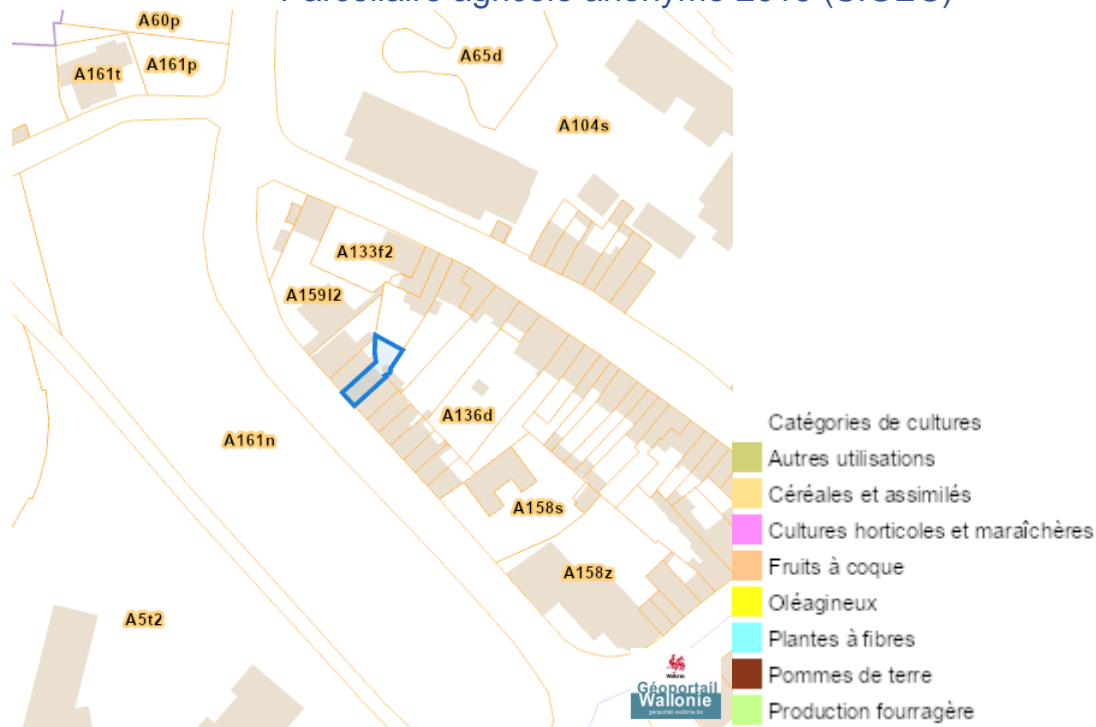
### Peste porcine africaine



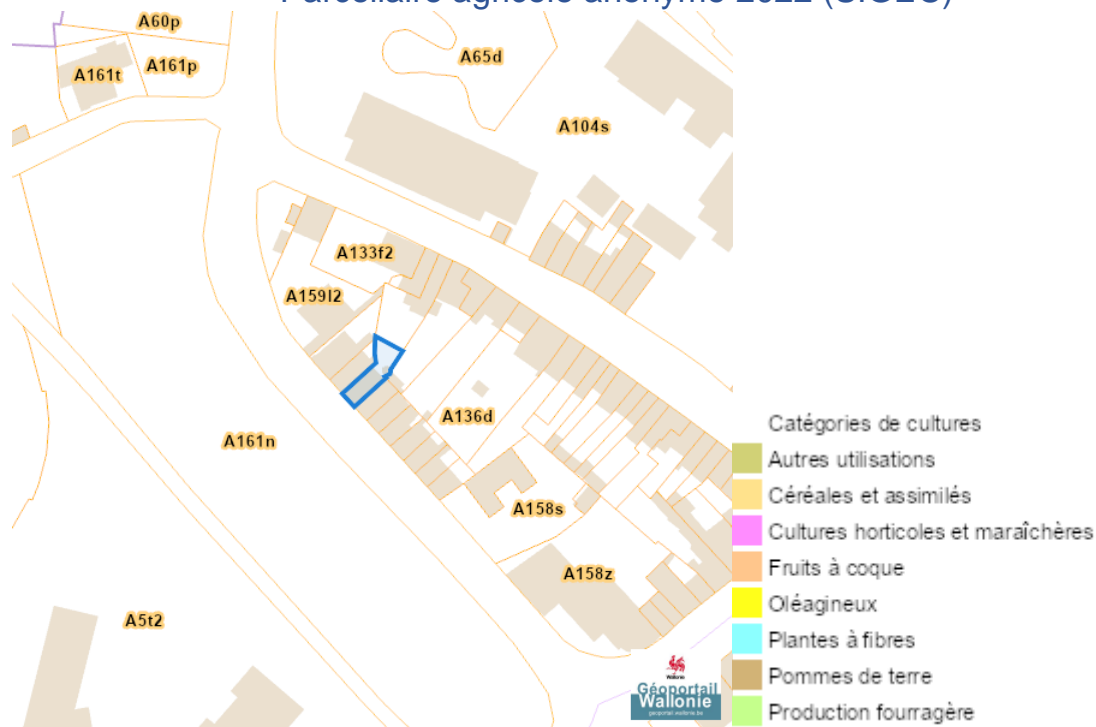
Dossier: 00-00-7772/001

Boulevard Cardinal Mercier 15, 7850 Edingen

### Parcellaire agricole anonyme 2019 (SIGEC)



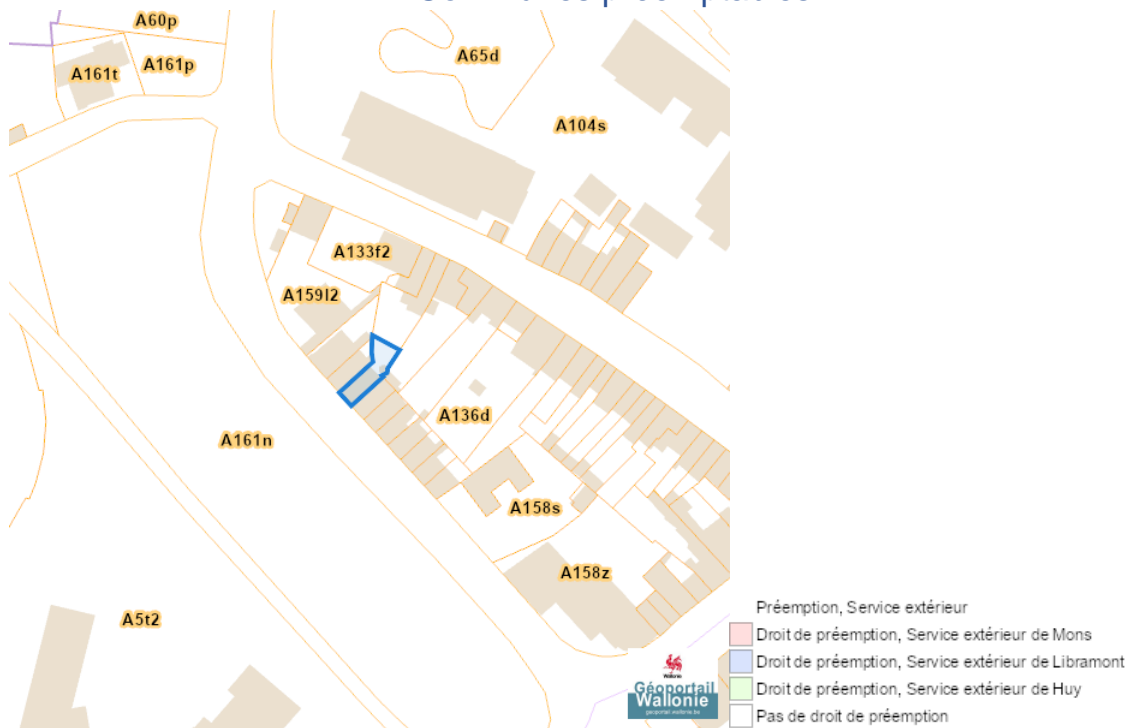
### Parcellaire agricole anonyme 2022 (SIGEC)



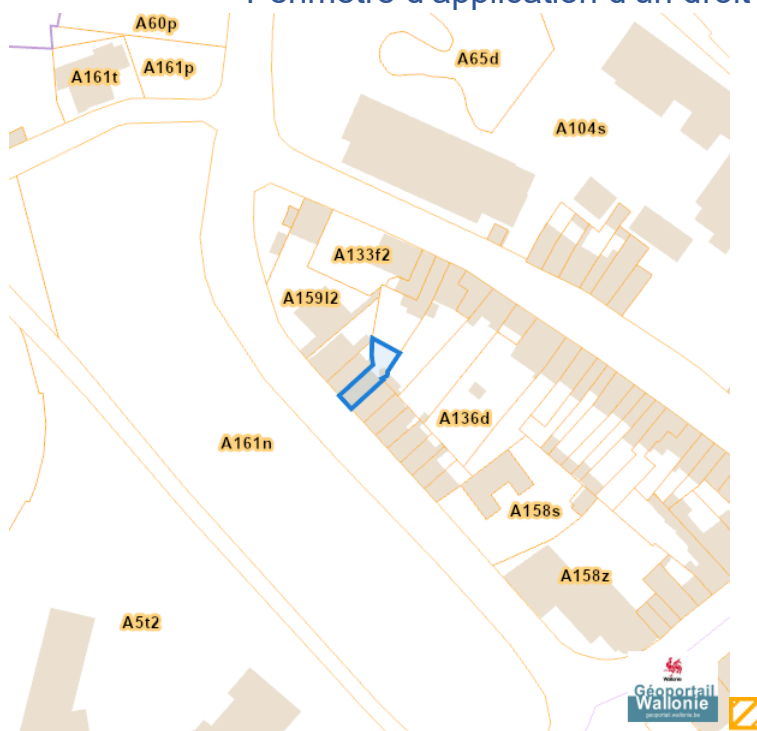
Dossier: 00-00-7772/001

### *Droit de préemption*

#### Communes préemptibles



#### Périmètre d'application d'un droit de préemption



Dossier: 00-00-7772/001



---

*Patrimoine immobilier*


---

### Patrimoine biens en liste de sauvegarde



### Patrimoine biens exceptionnels

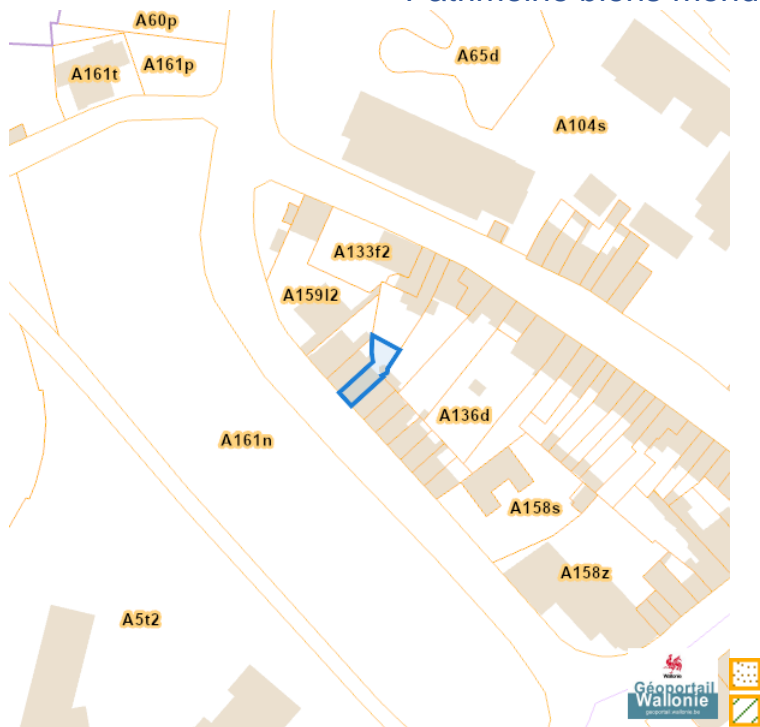


Dossier: 00-00-7772/001

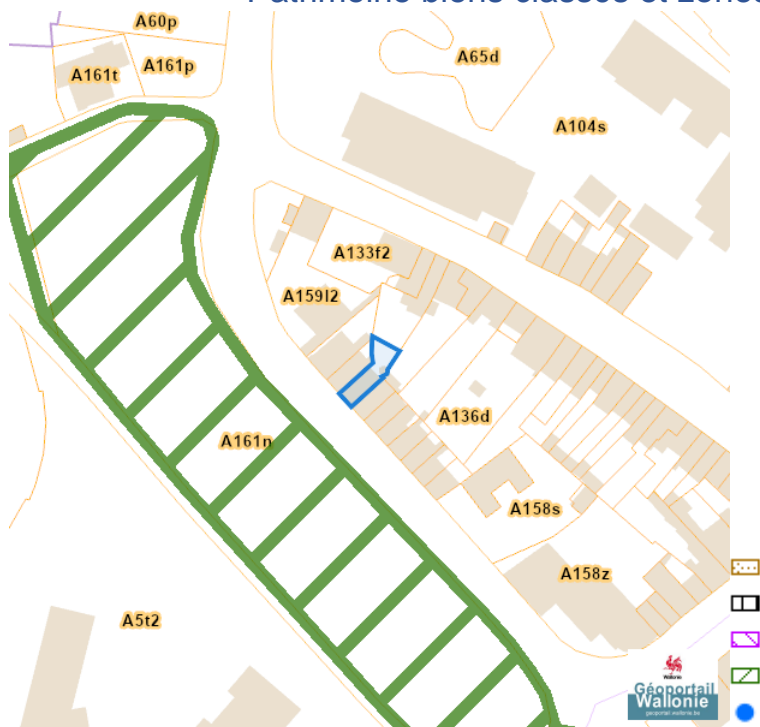


Boulevard Cardinal Mercier 15, 7850 Edingen

### Patrimoine biens mondiaux



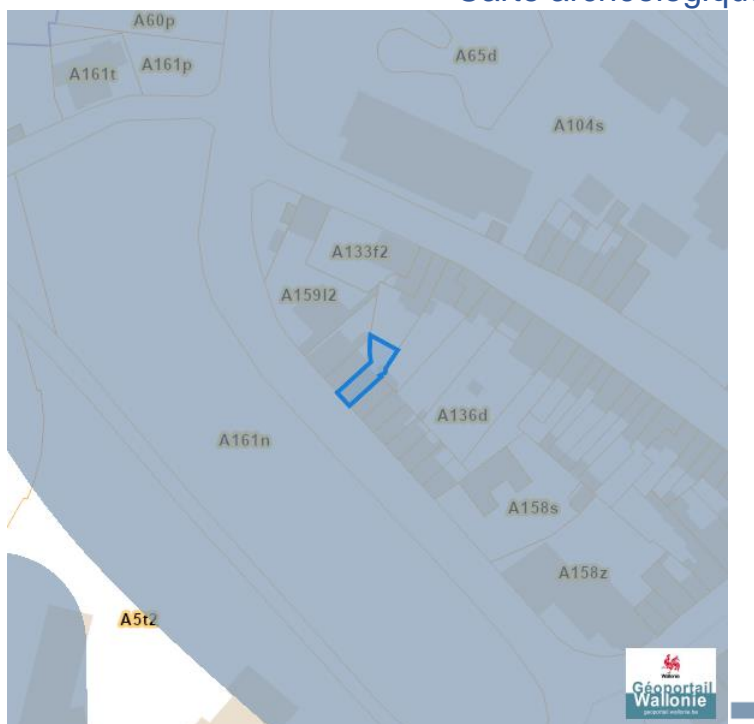
### Patrimoine biens classés et zones de protection



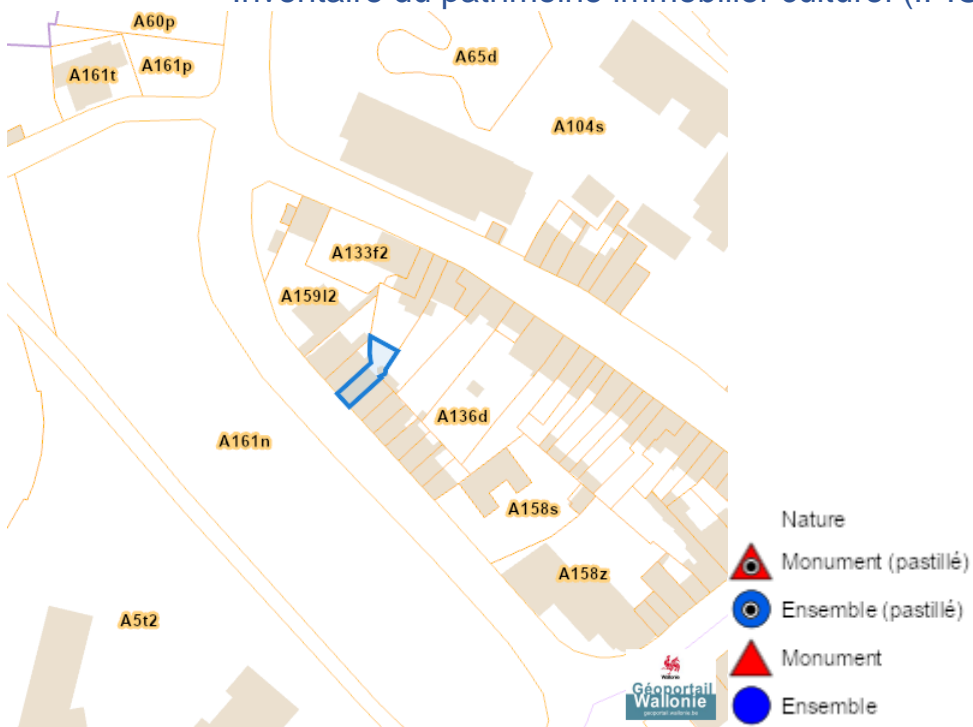
Dossier: 00-00-7772/001

Boulevard Cardinal Mercier 15, 7850 Edingen

### Carte archéologique



### Inventaire du patrimoine immobilier culturel (IPIC)



Dossier: 00-00-7772/001

---

*Cartes historiques*

---

Atlas des voiries vicinales



Dossier: 00-00-7772/001

## Autres cartes

## Réseau routier régional et bornes associées

