

DC à la carte



Rue gue d amont 14, 4130 Esneux
62032A0598/00C000

[Lieu](#)
[Environs](#)
[Cadastre](#)
[Plan régional](#)
[Amenagement du territoire](#)
[Sol et sous-sol](#)
[Eau](#)
[Nature](#)
[Droit de préemption](#)
[Patrimoine immobilier](#)
[Cartes historiques](#)
[Autres cartes](#)

Dossier: 00-10-2804/001

Rue gue d amont 14, 4130 Esneux

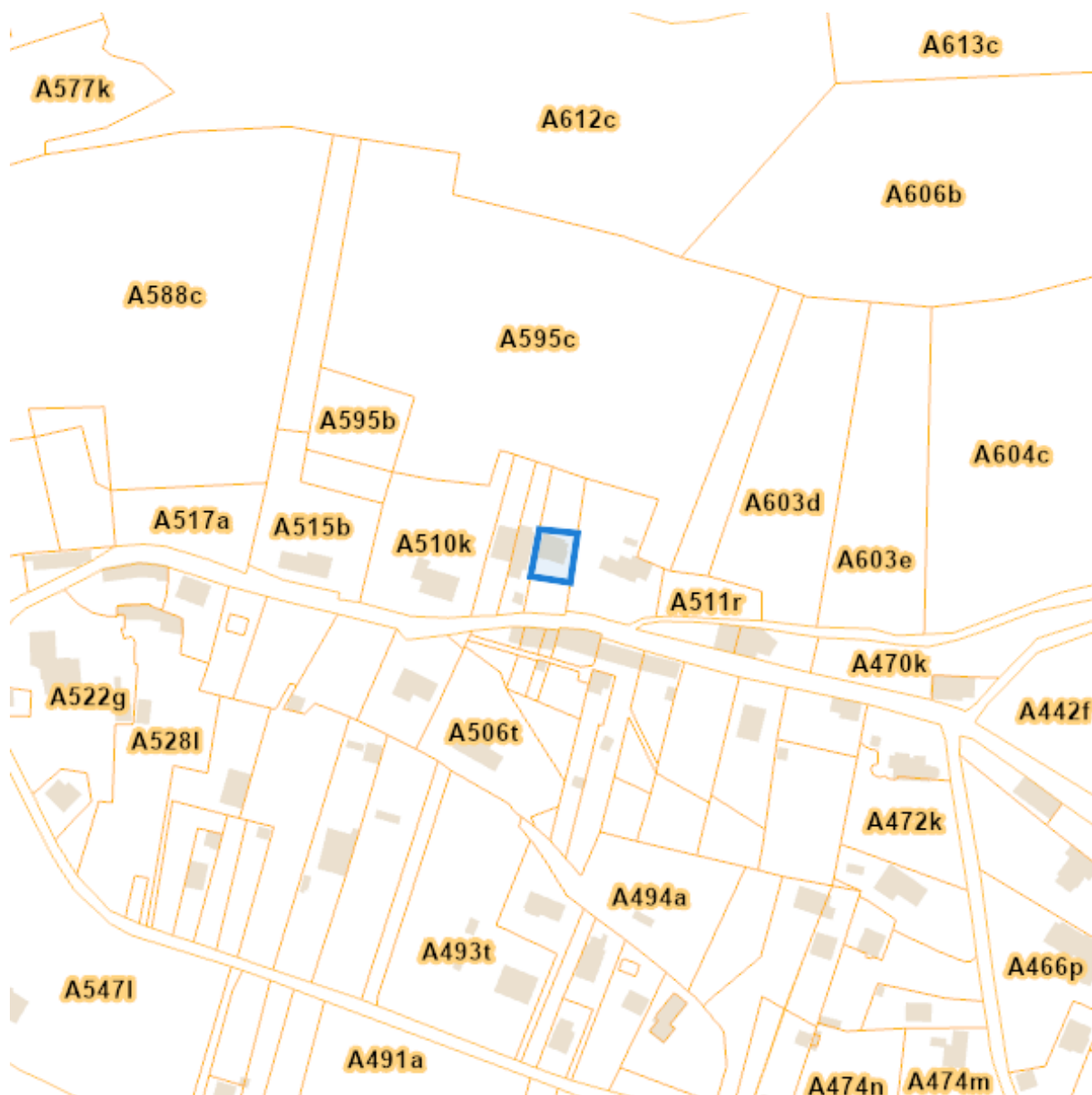
Lieu



Dossier: 00-10-2804/001

Document: DC à la carte - WALFRA - DC
Cartes: 28/05/2025 - w35ngdlfoh3qce85rgu3k4w4gsItj8tsxbrkbzjx

Environs



Cadastre

Situation la plus récente

eservices.minfin.fgov.be

Dossier: 00-10-2804/001

Rue gue d amont 14, 4130 Esneux

Situation fiscale

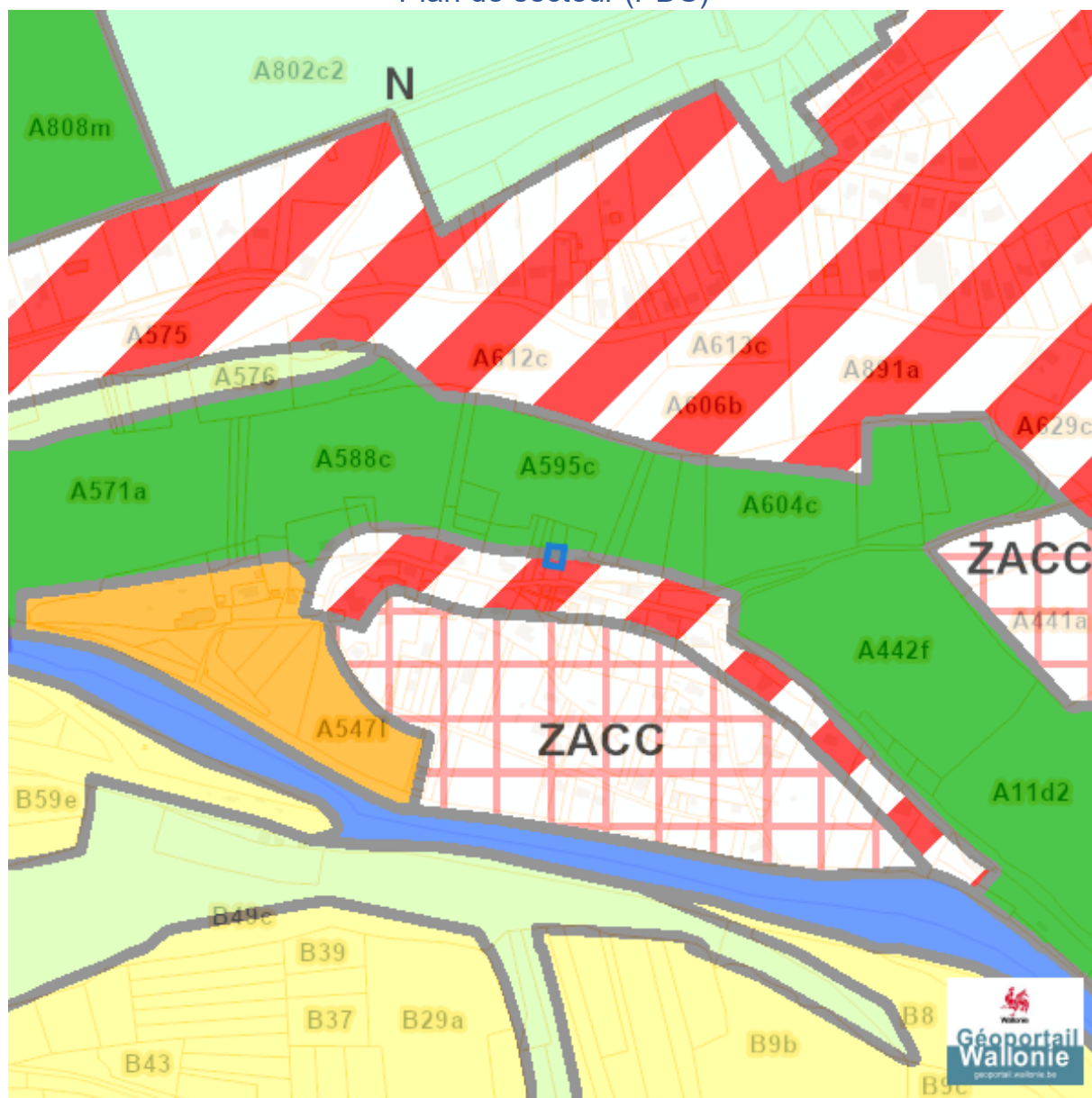


eservices.minfin.fgov.be

Dossier: 00-10-2804/001






























Plan régional

Plan de secteur (PDS)



Dossier: 00-10-2804/001

Rue gue d amont 14, 4130 Esneux

	Habitat
	Habitat à caractère rural
	Habitat vert
	Services publics et équipements communautaires
	Centre d'enfouissement technique
	Centre d'enfouissement technique désaffecté
	Loisirs
	Servitude particulière
	Activité économique mixte
	Activité économique industrielle
	Activité économique spécifique Agro-Economique
	Activité économique spécifique Grande Distribution
	Activité économique spécifique Risque majeur
	Dépendances d'extraction
	Extraction à destination agricole
	Extraction à destination forestière
	Extraction à destination espaces verts
	Extraction à destination zone naturelle
	Aménagement communal concerté
	Aménagement communal concerté à caractère économique
	Enjeu communal
	Enjeu régional
	Agricole
	Forestière
	Espaces verts
	Naturelle
	Parc
	Eau
	Non affectée ("zone blanche")

Dossier: 00-10-2804/001

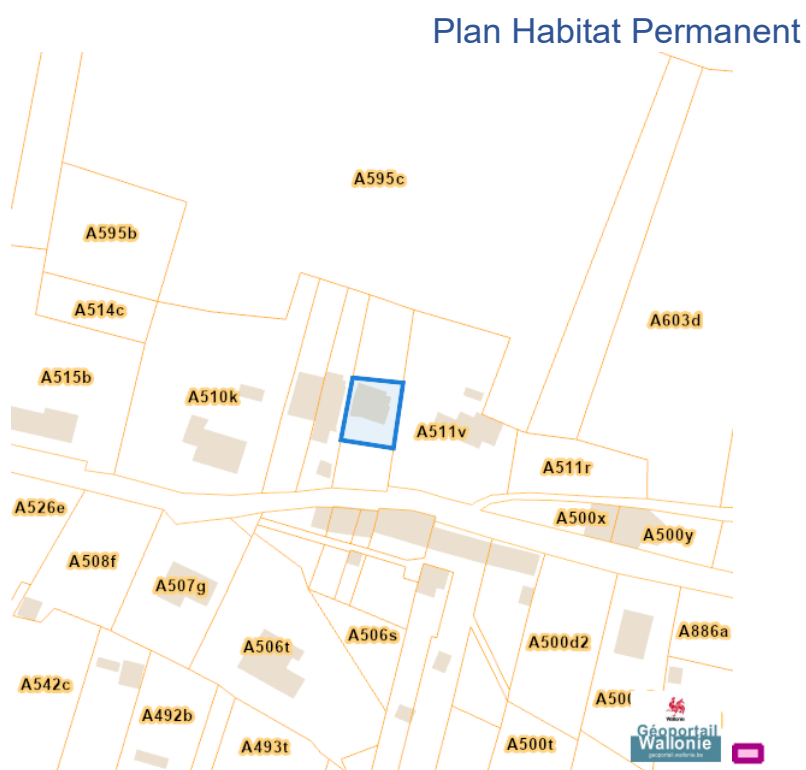
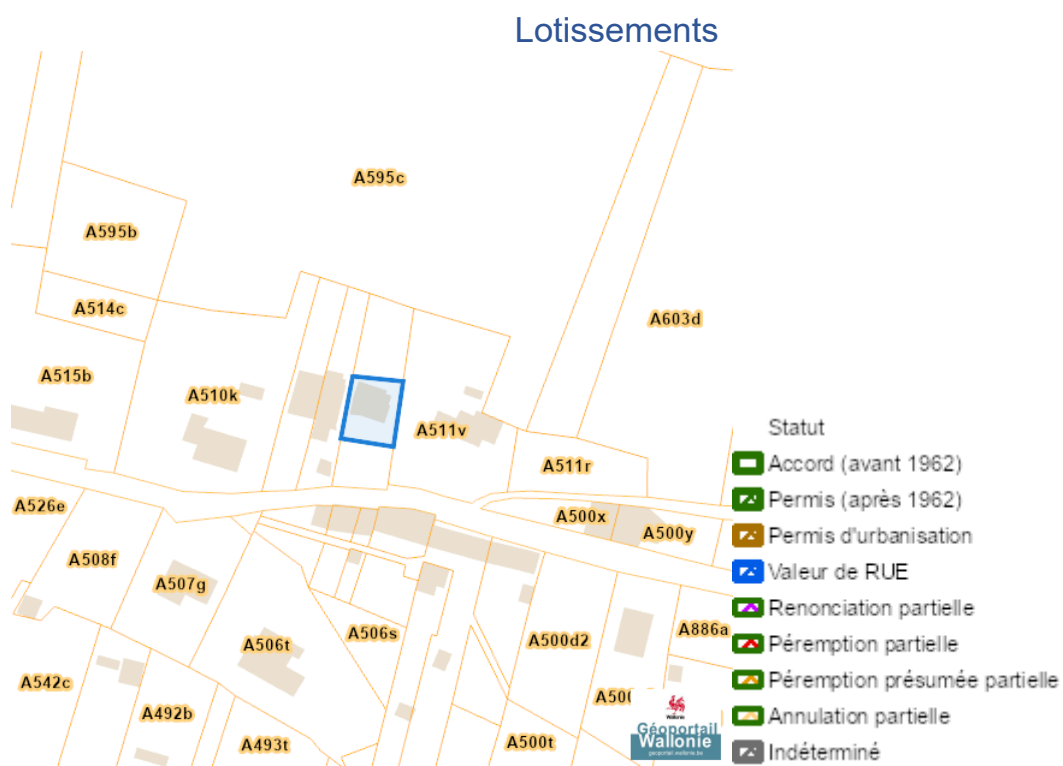
Rue d'amont 14, 4130 Esneux

Avant-projets et projets de modification du Plan du Secteur



Dossier: 00-10-2804/001

Aménagement du territoire



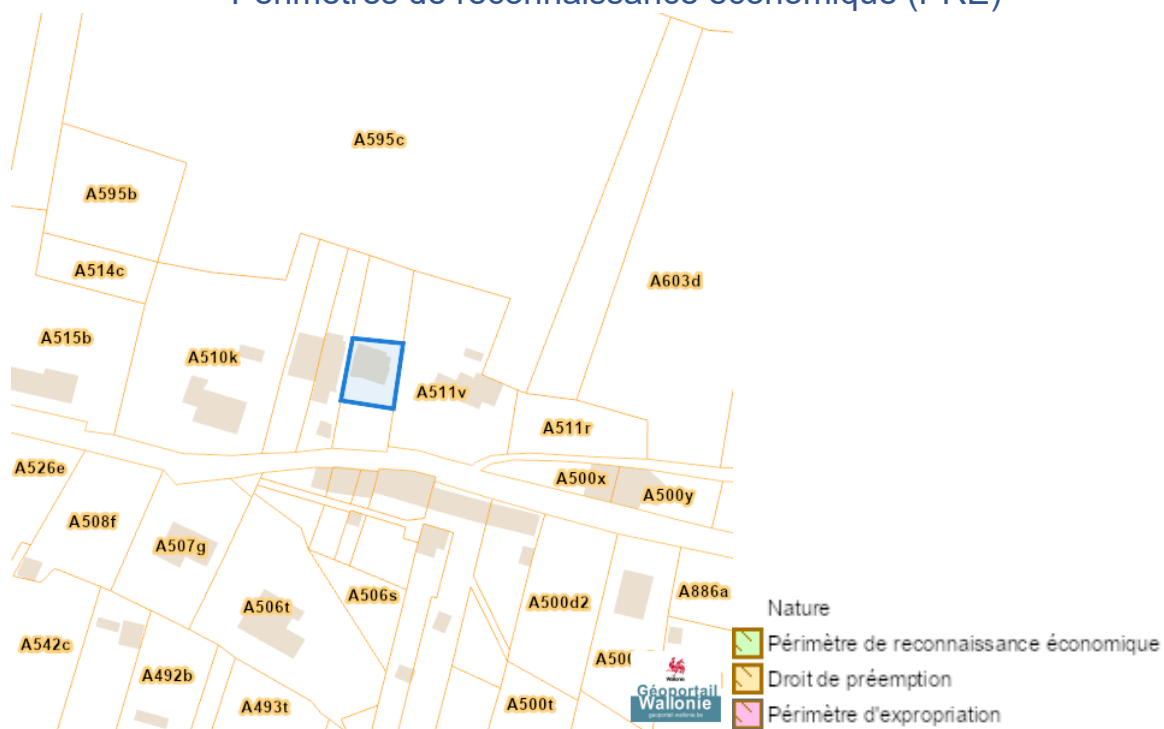
Dossier: 00-10-2804/001

Rue gue d amont 14, 4130 Esneux

Périmètres de remembrement urbain (PRU)



Périmètres de reconnaissance économique (PRE)



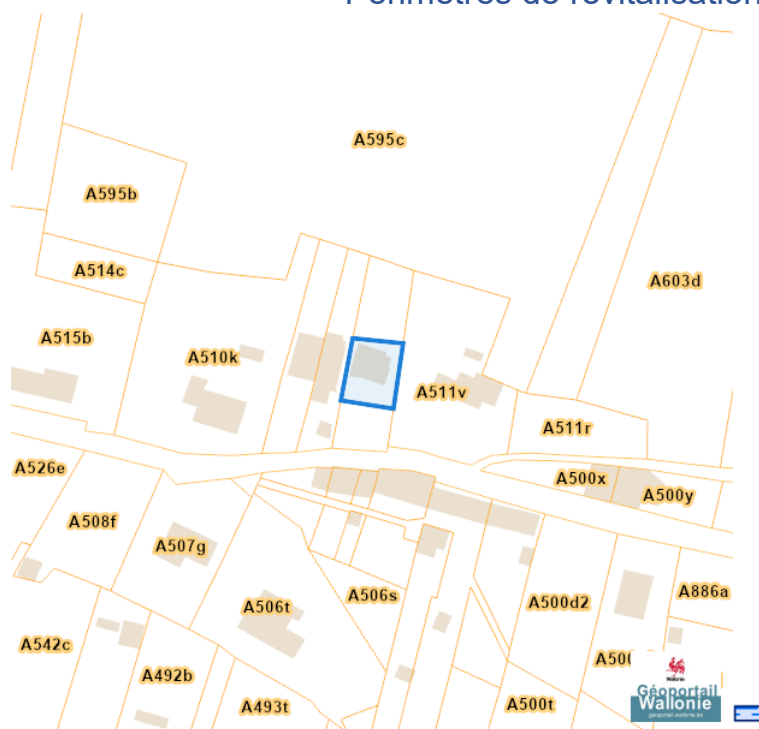
Dossier: 00-10-2804/001

Rue d'amont 14, 4130 Esneux

Périmètres de rénovation urbaine



Périmètres de revitalisation urbaine



Dossier: 00-10-2804/001

Rue d'amont 14, 4130 Esneux

Schéma d'Orientation Local (SOL)

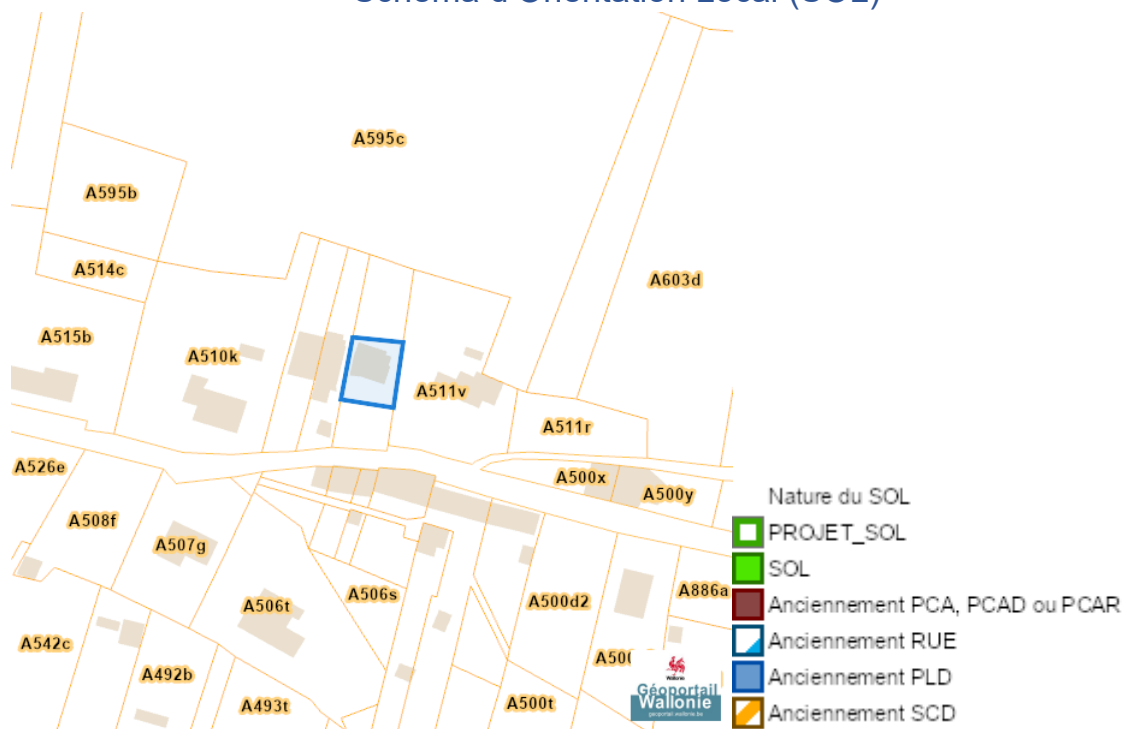
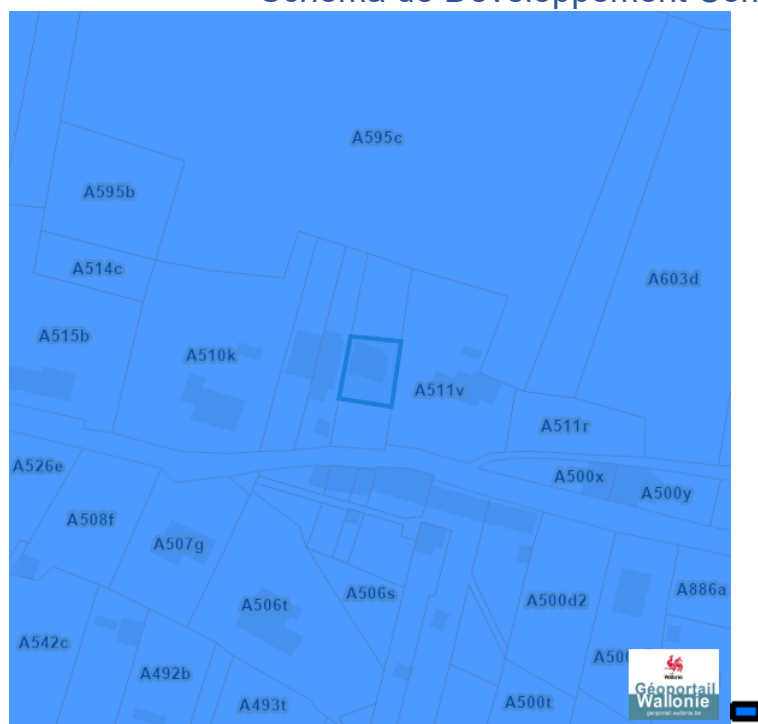


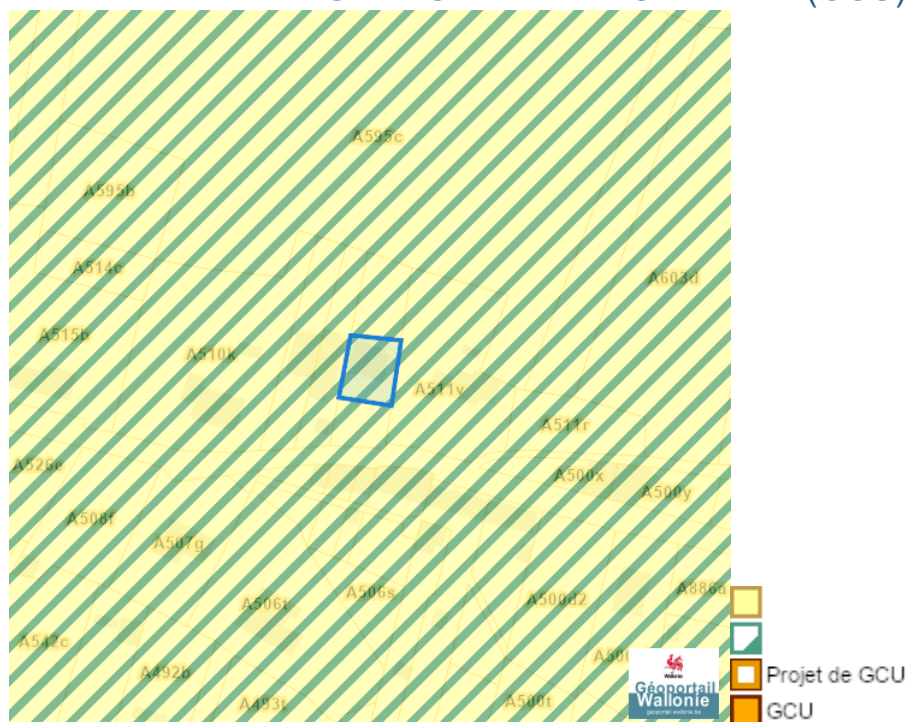
Schéma de Développement Communal (SDC)



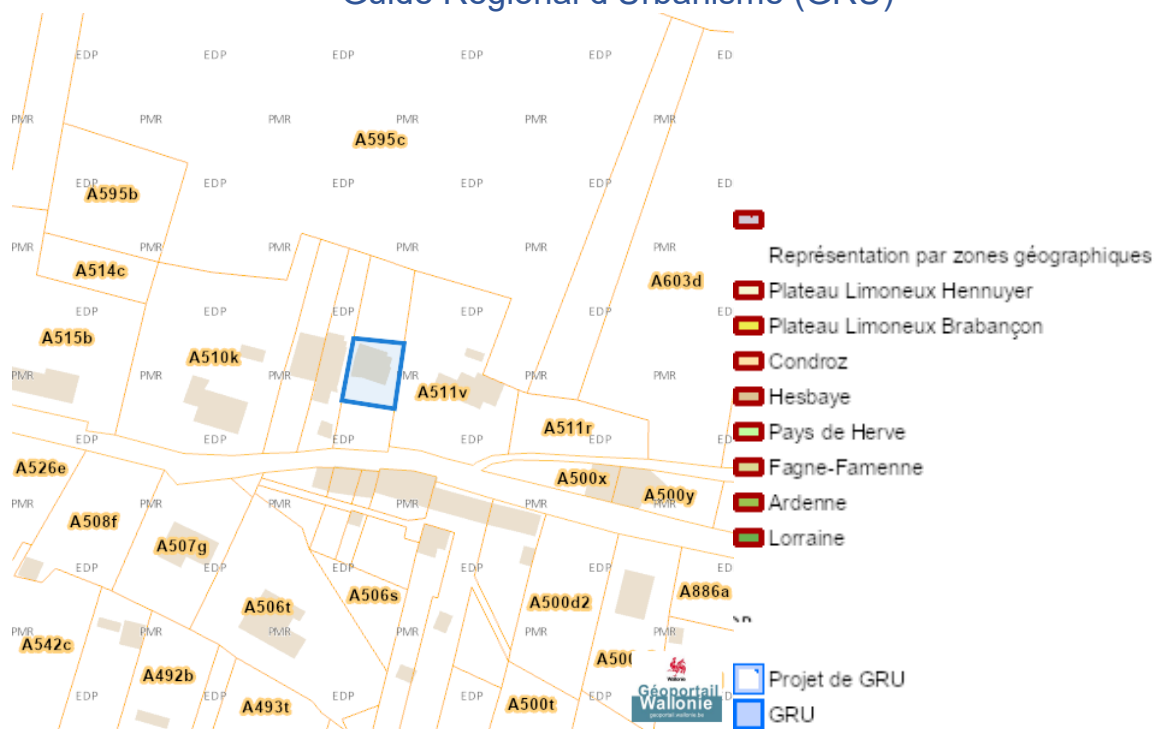
Dossier: 00-10-2804/001

Rue d'amont 14, 4130 Esneux

Guide Communal d'Urbanisme (GCU)



Guide Régional d'Urbanisme (GRU)



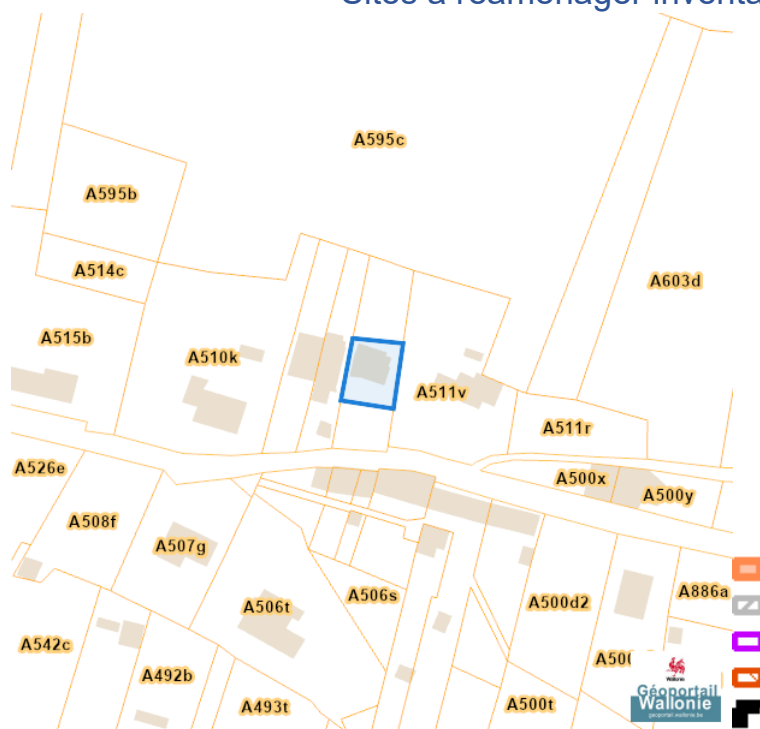
Dossier: 00-10-2804/001

Rue gue d amont 14, 4130 Esneux

Sites à réaménager de droit (SAR)



Sites à réaménager inventaire (ISA)



Dossier: 00-10-2804/001

Rue gue d amont 14, 4130 Esneux

Taxation des bénéfices résultant d'une révision du plan de secteur

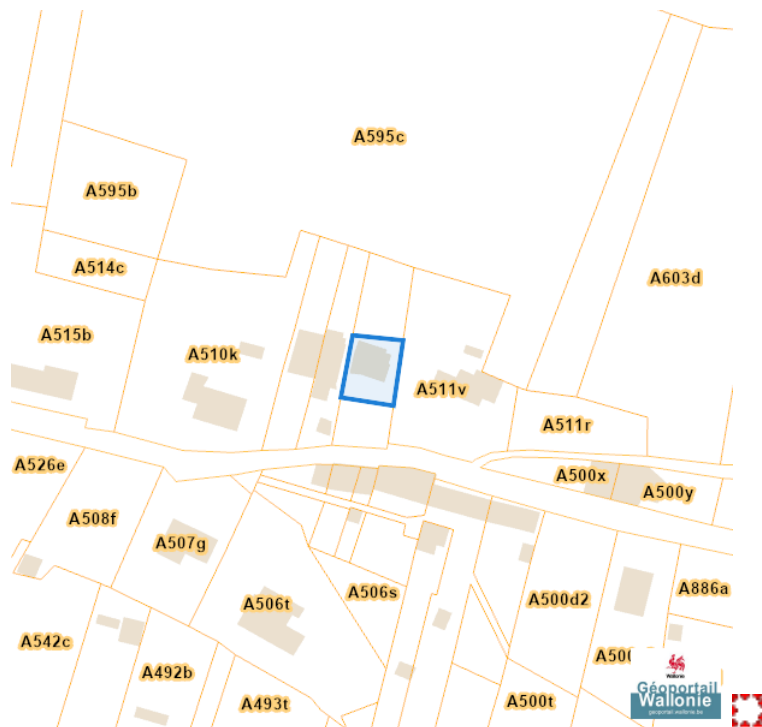
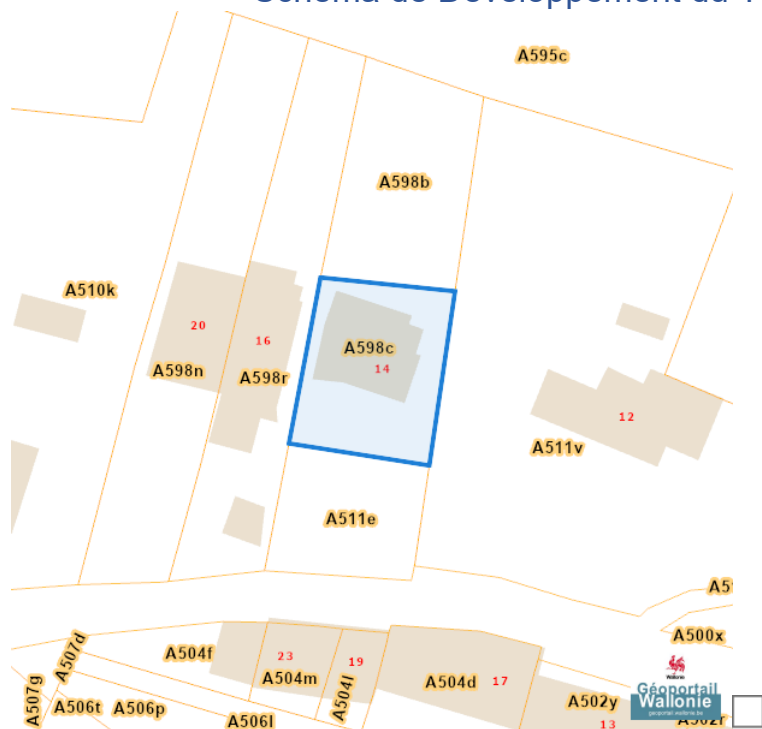
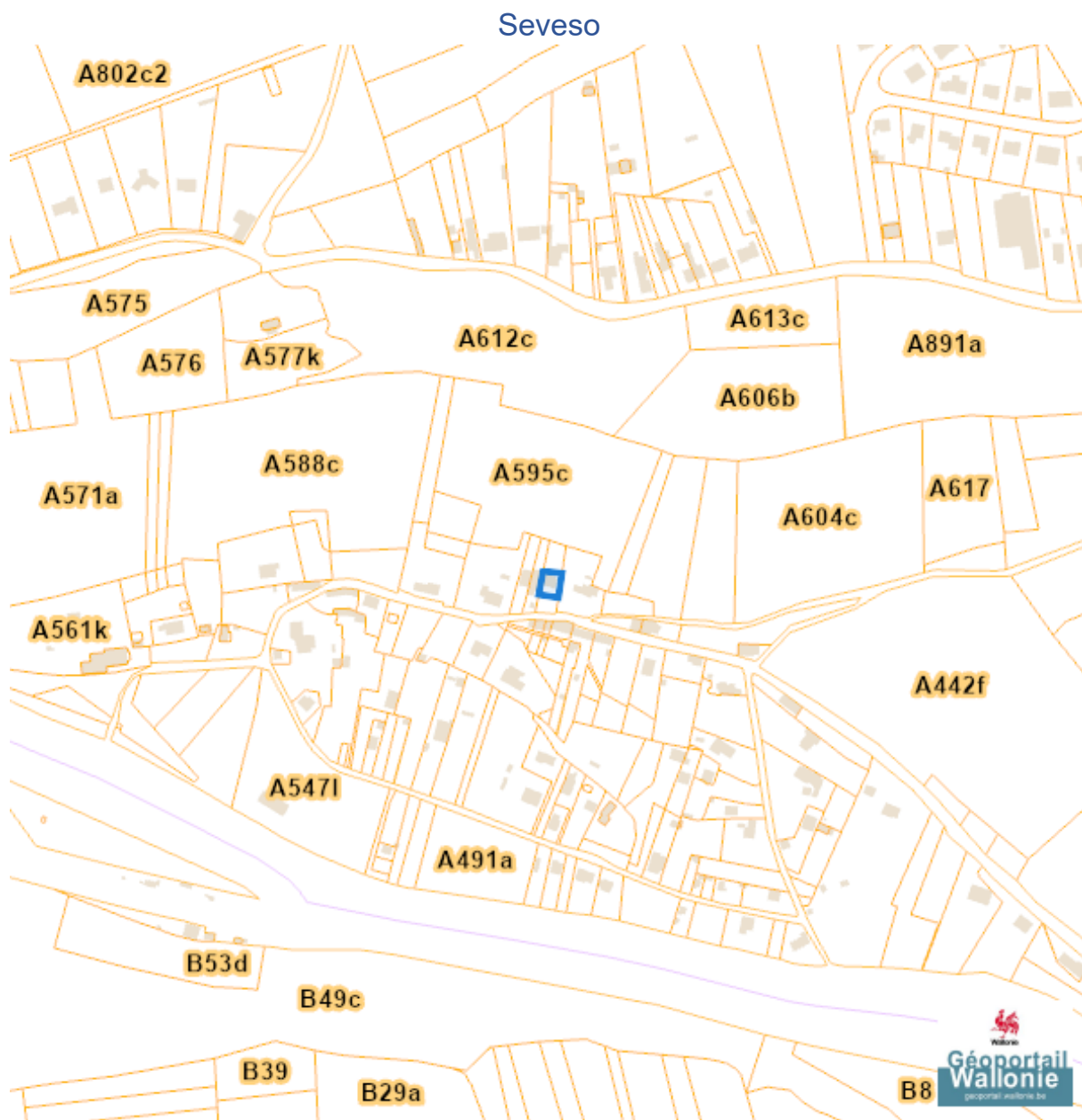


Schéma de Développement du Territoire (SDT)



Dossier: 00-10-2804/001

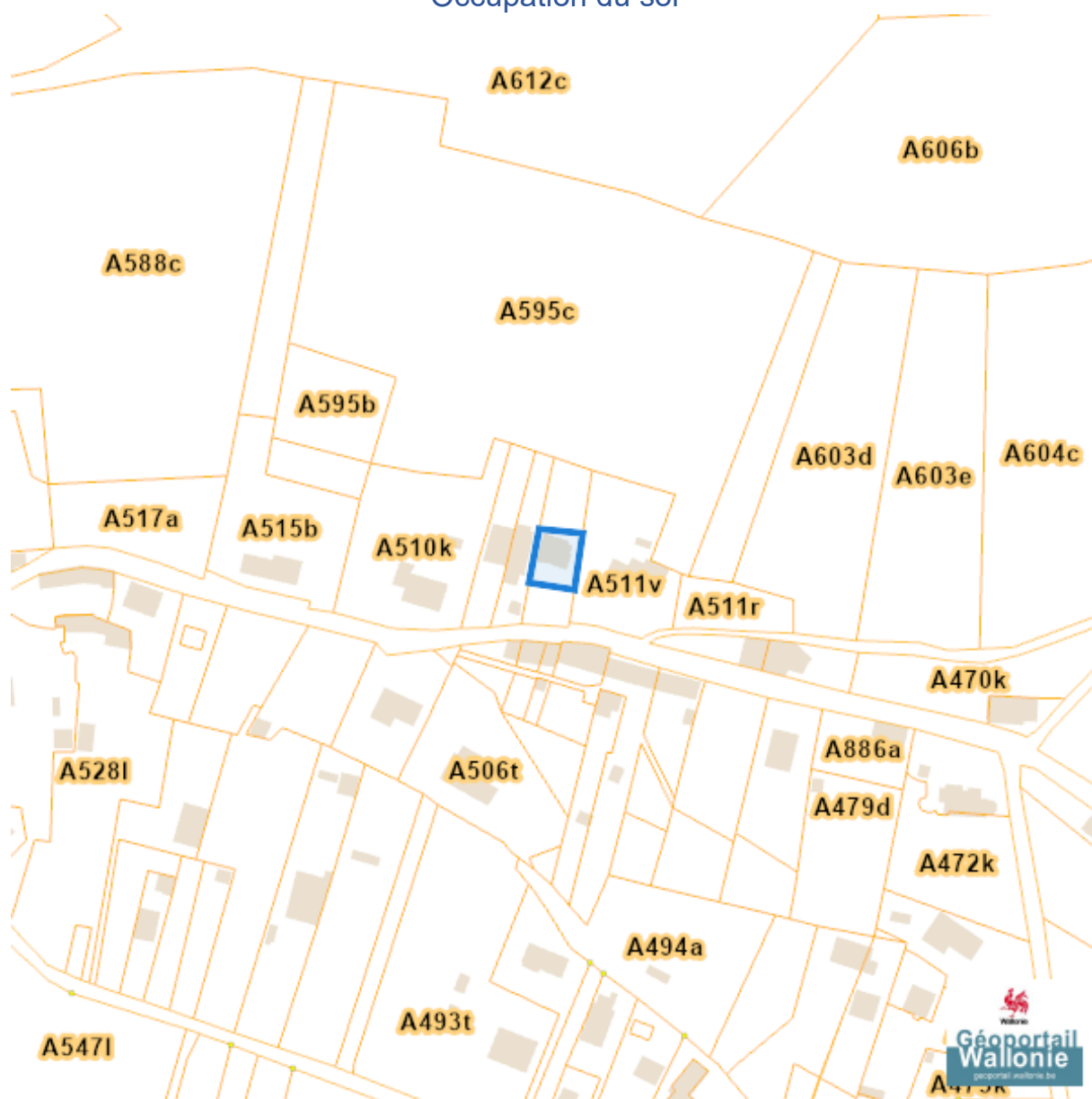
Rue gue d amont 14, 4130 Esneux



Dossier: 00-10-2804/001

Sol et sous-sol

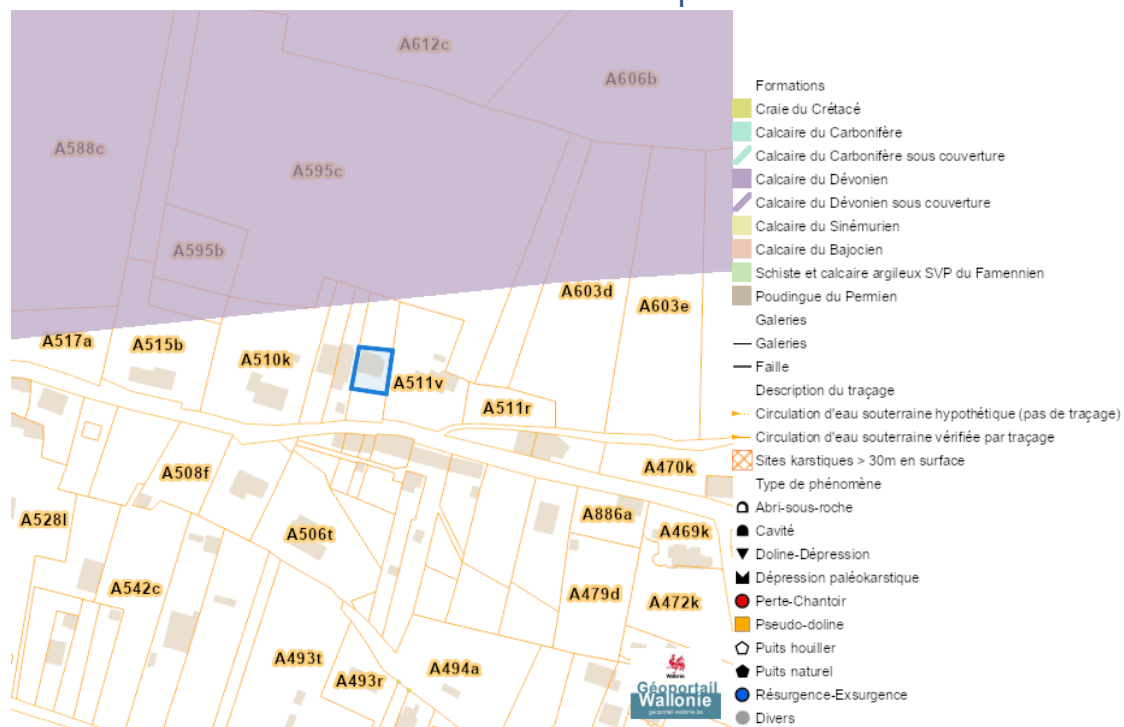
Occupation du sol



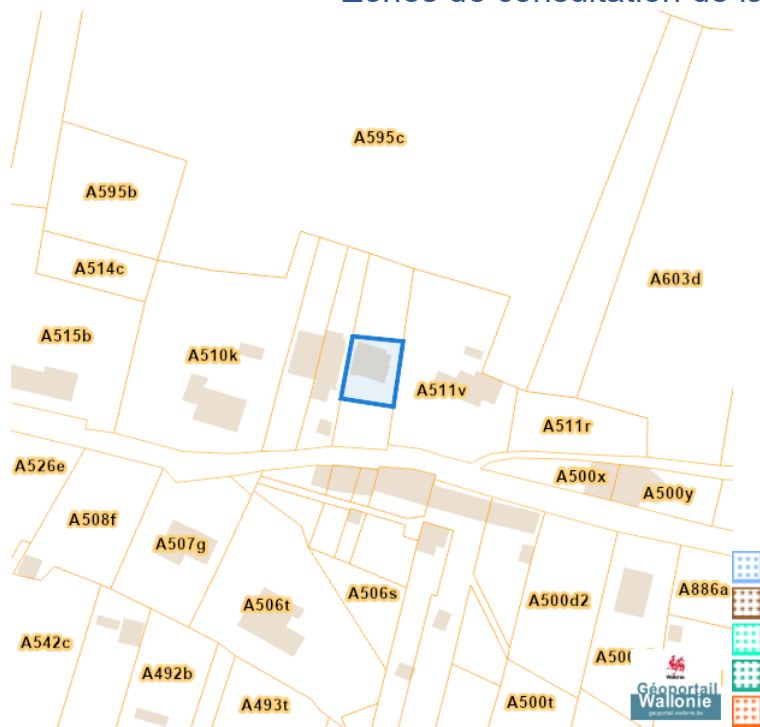
Dossier: 00-10-2804/001

Rue gue d amont 14, 4130 Esneux

Sites Karstiques



Zones de consultation de la DRIGM



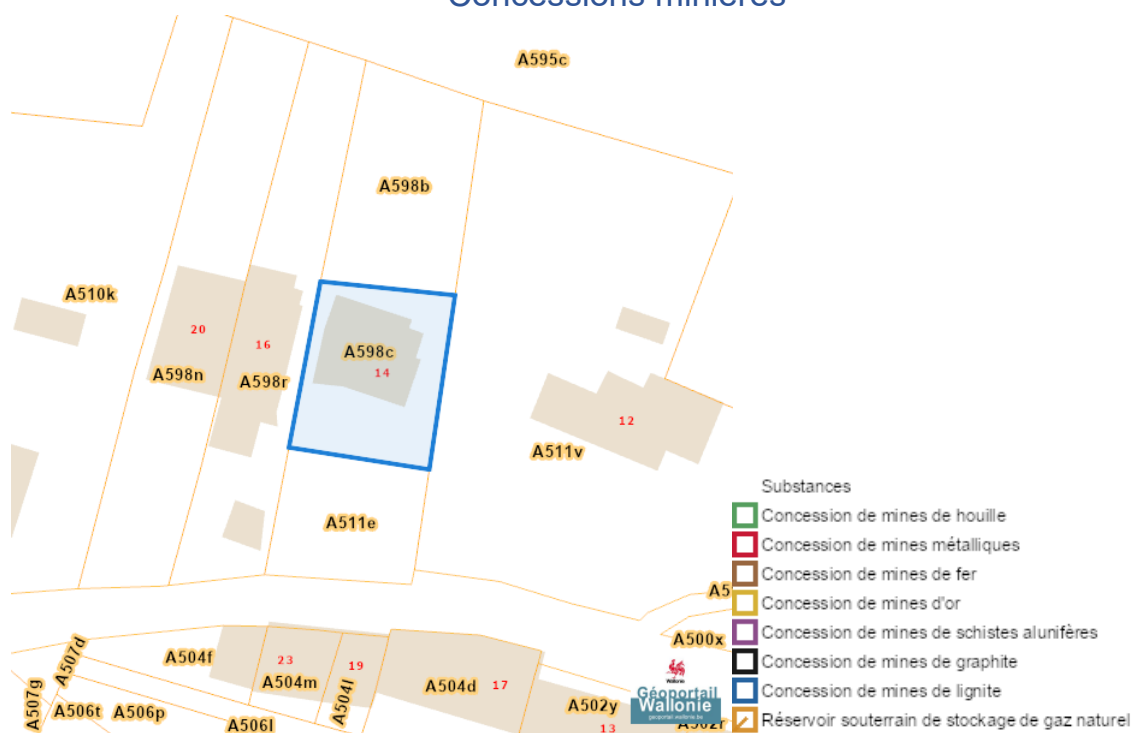
Dossier: 00-10-2804/001

Rue d'amont 14, 4130 Esneux

Etat des sols (BDES)



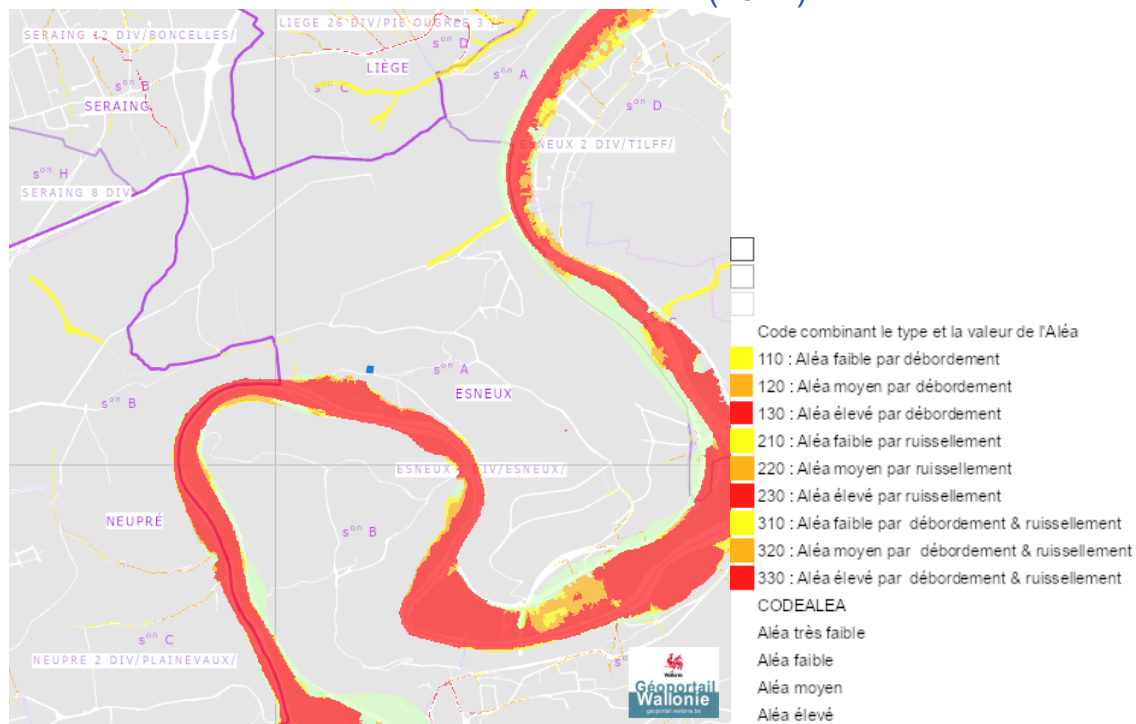
Concessions minières



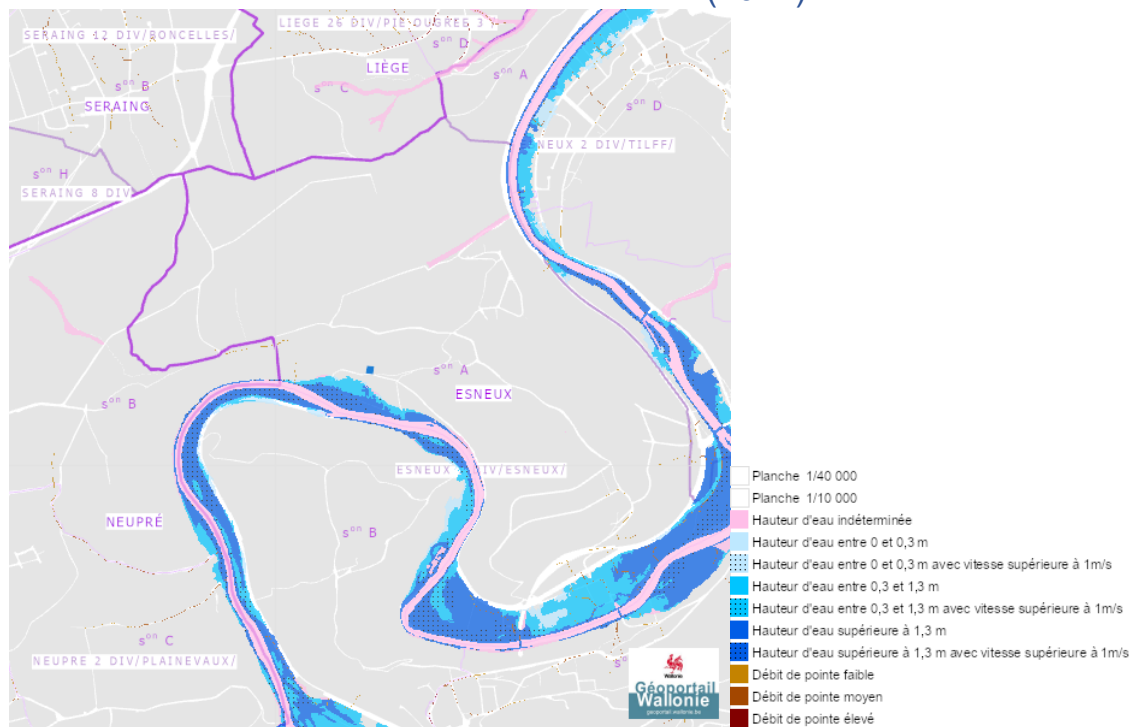
Dossier: 00-10-2804/001

Eau

Aléa d'inondation (2021)



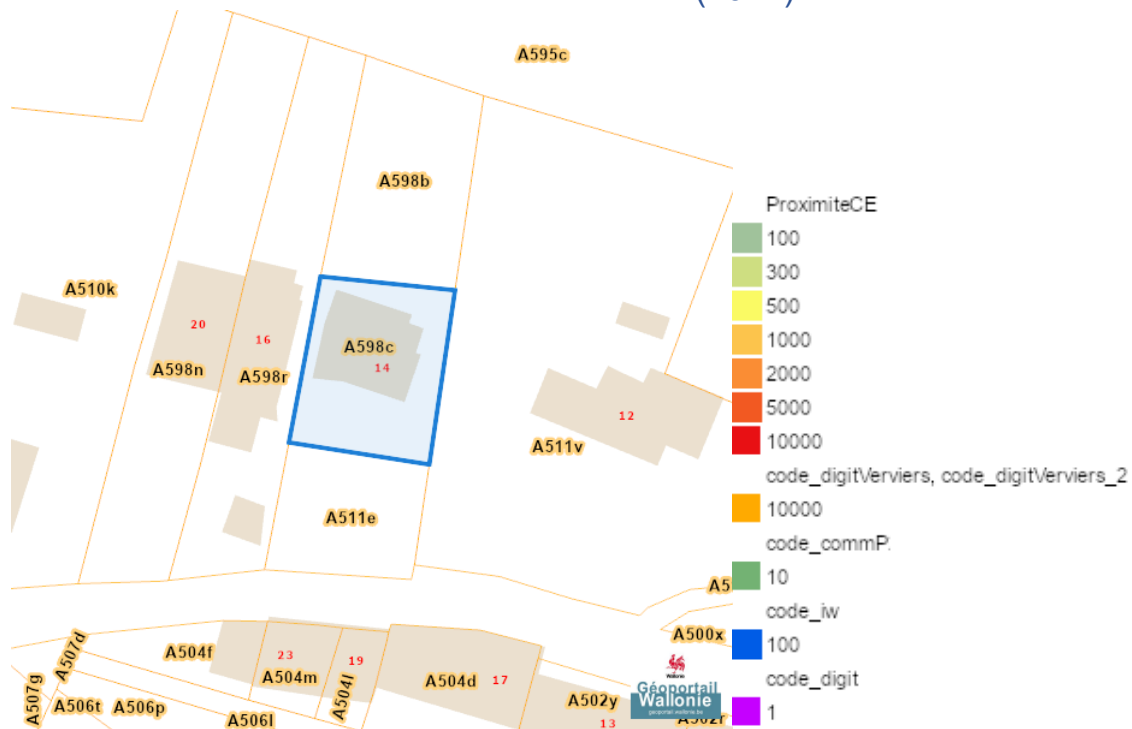
Zones inondables (2021)



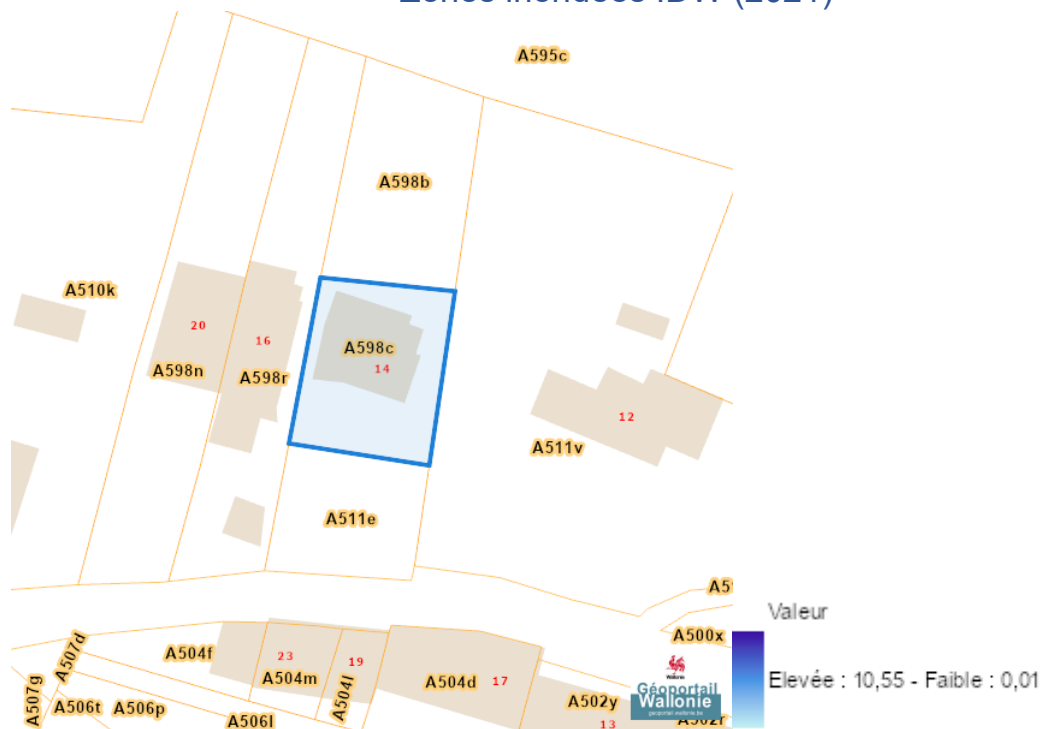
Dossier: 00-10-2804/001

Rue d'amont 14, 4130 Esneux

Zones inondees (2021)



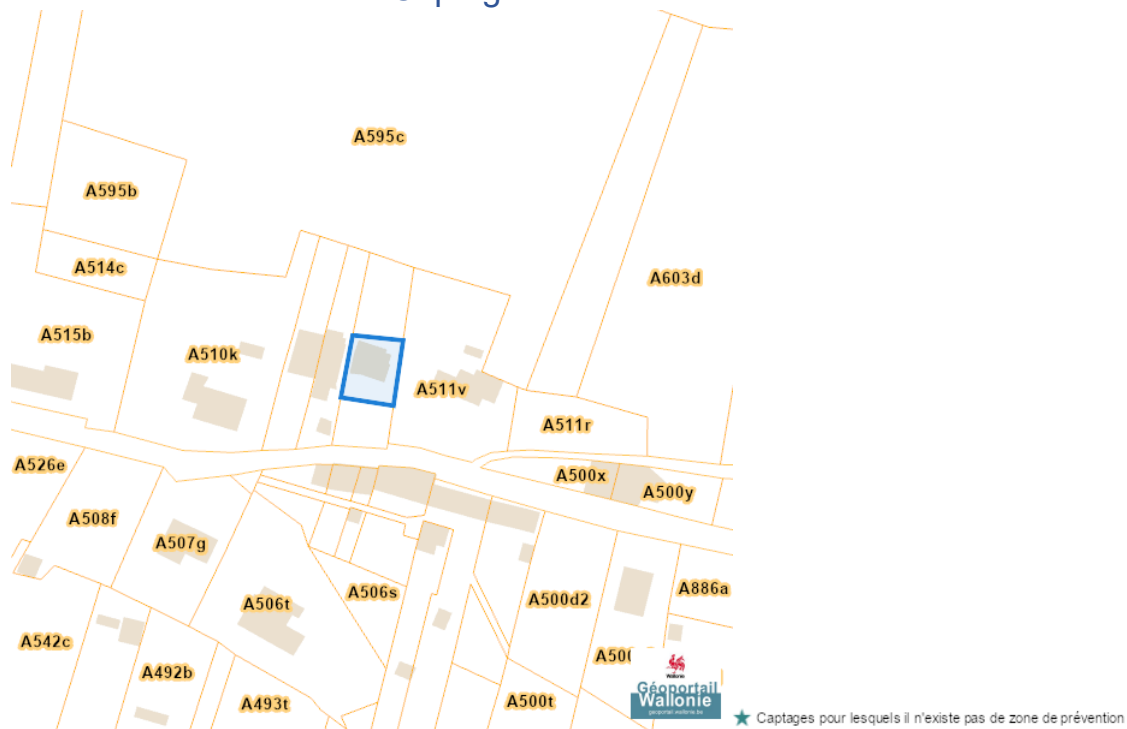
Zones inondees IDW (2021)



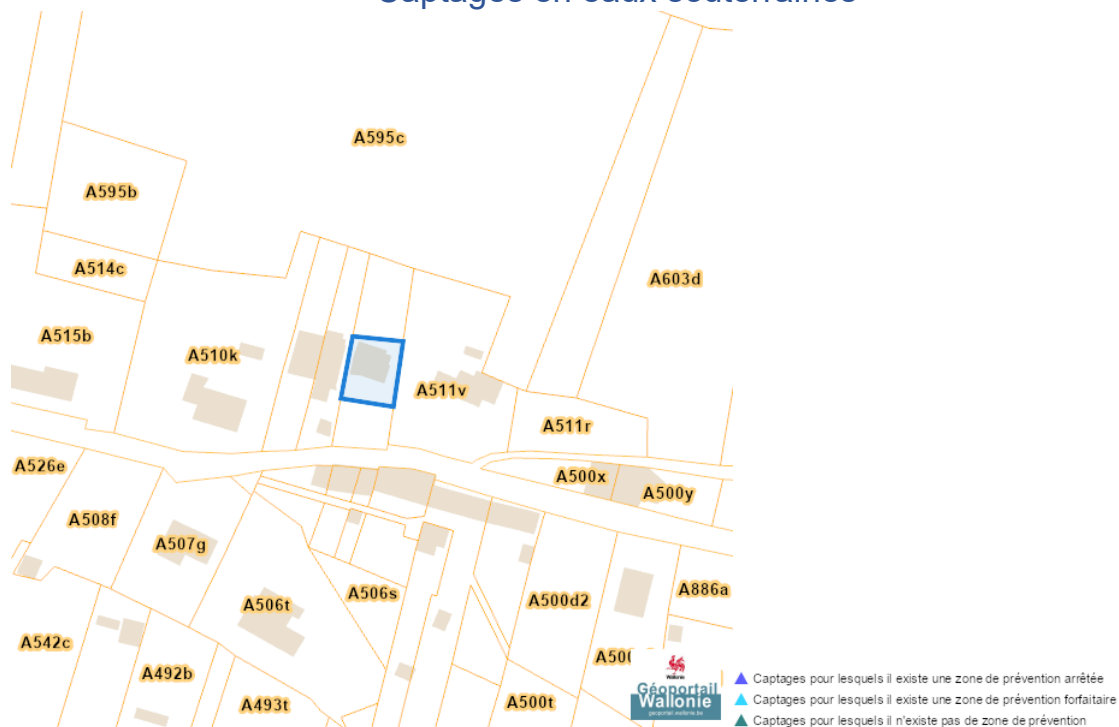
Dossier: 00-10-2804/001

Rue gue d amont 14, 4130 Esneux

Captages en eaux de surface



Captages en eaux souterraines




































Dossier: 00-10-2804/001

Plan d'Assainissement par Sous-bassin Hydrographique (PASH)



Dossier: 00-10-2804/001

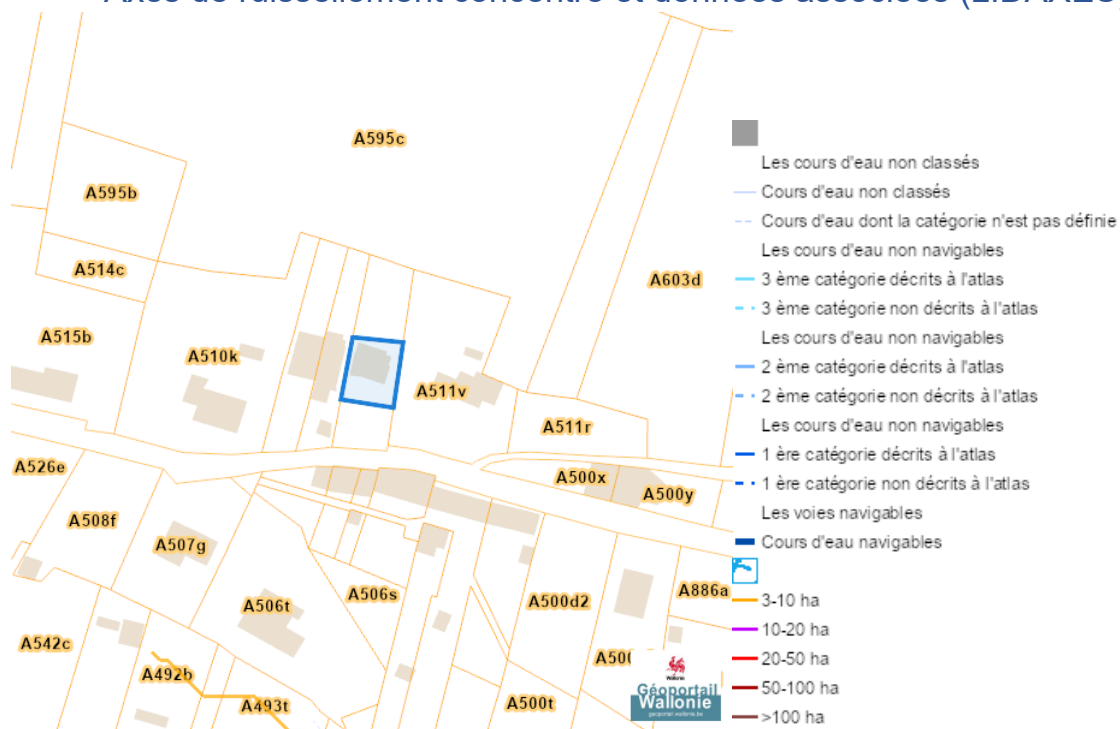
Rue gue d amont 14, 4130 Esneux

- Assainissement collectif
 -  Collectif | Collectif (RAC), <Null>
 -  Collectif hors zone urbanisable
- Assainissement autonome
 -  Autonome | Autonome (RAA), <Null>
- Assainissement transitoire
 -  Transitoire
- Collecteurs gravitaires
 -  Collecteur gravitaire - Existant (localisation vérifiée)
 -  Collecteur gravitaire - Existant (schématique, localisation à vérifier)
 -  Collecteur gravitaire - En construction
 -  Collecteur gravitaire - Existence à vérifier auprès commune
- Collecteurs sous pression
 -  Collecteur sous pression - Existant (localisation vérifiée)
 -  Collecteur sous pression - Existant (localisation à vérifier)
 -  Collecteur sous pression - En construction
 -  Collecteur sous pression - Existence à vérifier auprès commune
- Type de système
 -  Strictement eaux usées
 -  Strictement eaux claires
- Unitaire (eaux usées et claires)
- Egout gravitaire
 -  Egout gravitaire - Existant (localisation vérifiée)
 -  Egout gravitaire - Existant (schématique, localisation à vérifier)
 -  Egout gravitaire - En construction
 -  Egout gravitaire - Existence à vérifier auprès commune
- Egout sous pression
 -  Egout sous pression - Existant (localisation vérifiée)
 -  Egout sous pression - Existant (schématique, localisation à vérifier)
 -  Egout sous pression - En construction
 -  Egout sous pression - Existence à vérifier auprès commune
- SP assainissement
 -  Existant
 -  En construction
 -  A réaliser
- SP démergement
 -  Existant
 -  En construction
 -  A réaliser
- Publiques
 -  Existant
 -  En construction
 -  A réaliser
 -  A déclasser
 -  Hors Wallonie

Dossier: 00-10-2804/001

Rue gue d amont 14, 4130 Esneux

Axes de ruissellement concentré et données associées (LIDAXES)



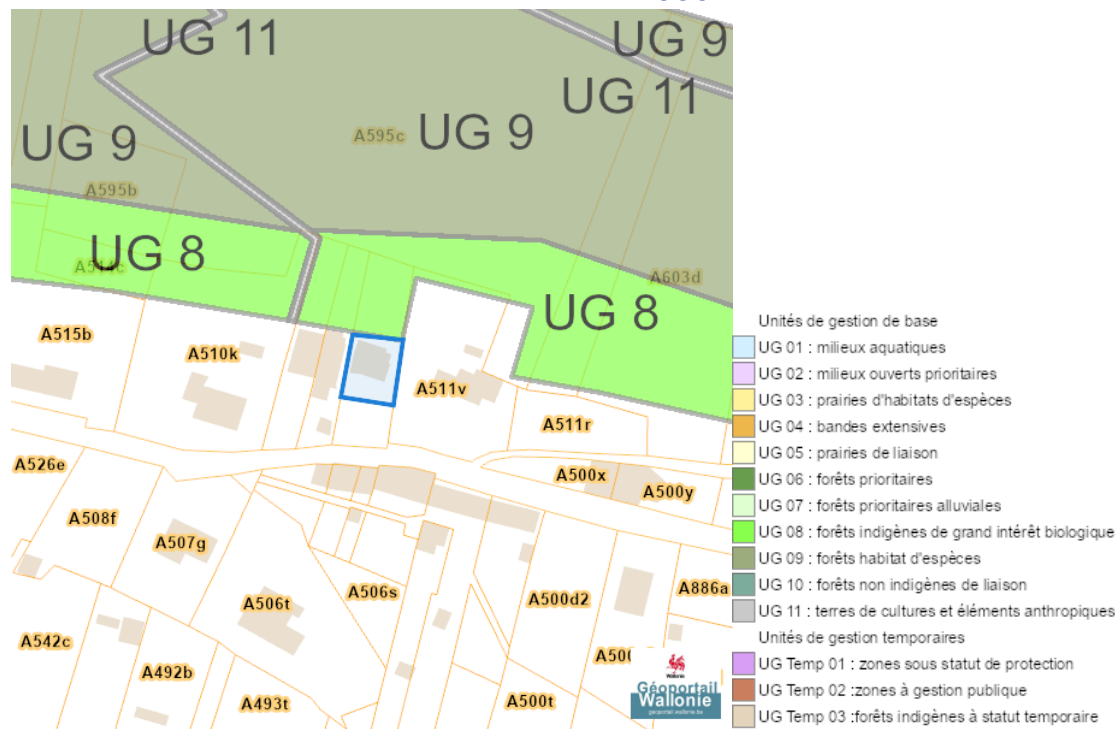
Dossier: 00-10-2804/001

Nature

Arbres et haies remarquables (AHREM)

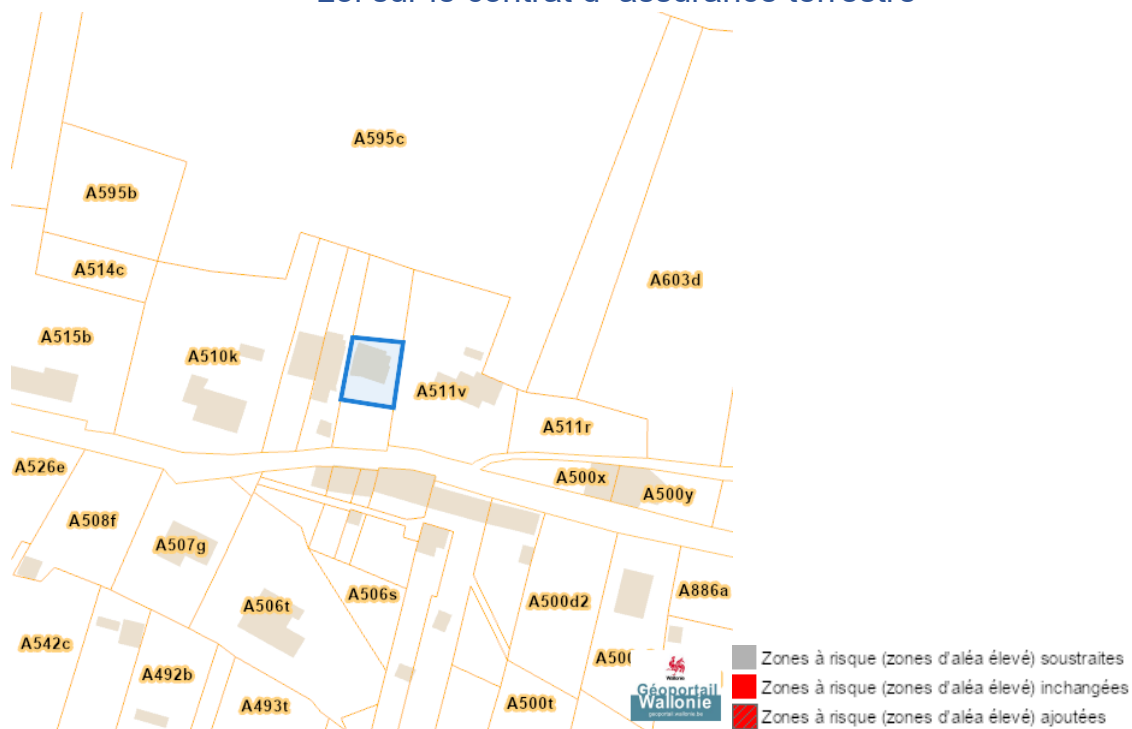


Natura 2000

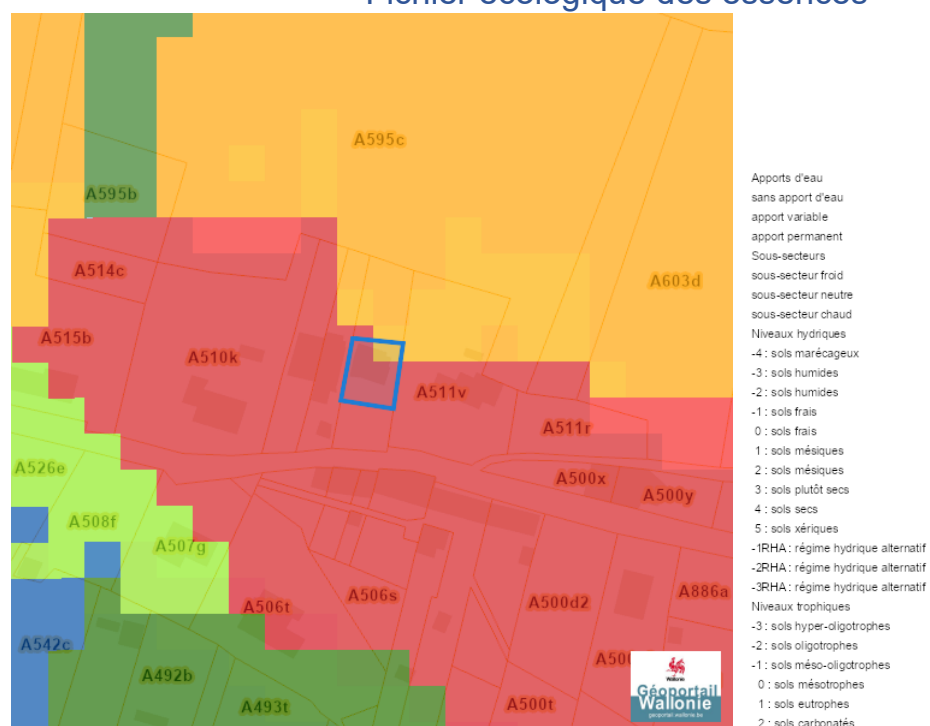


Rue gue d amont 14, 4130 Esneux

Loi sur le contrat d' assurance terrestre



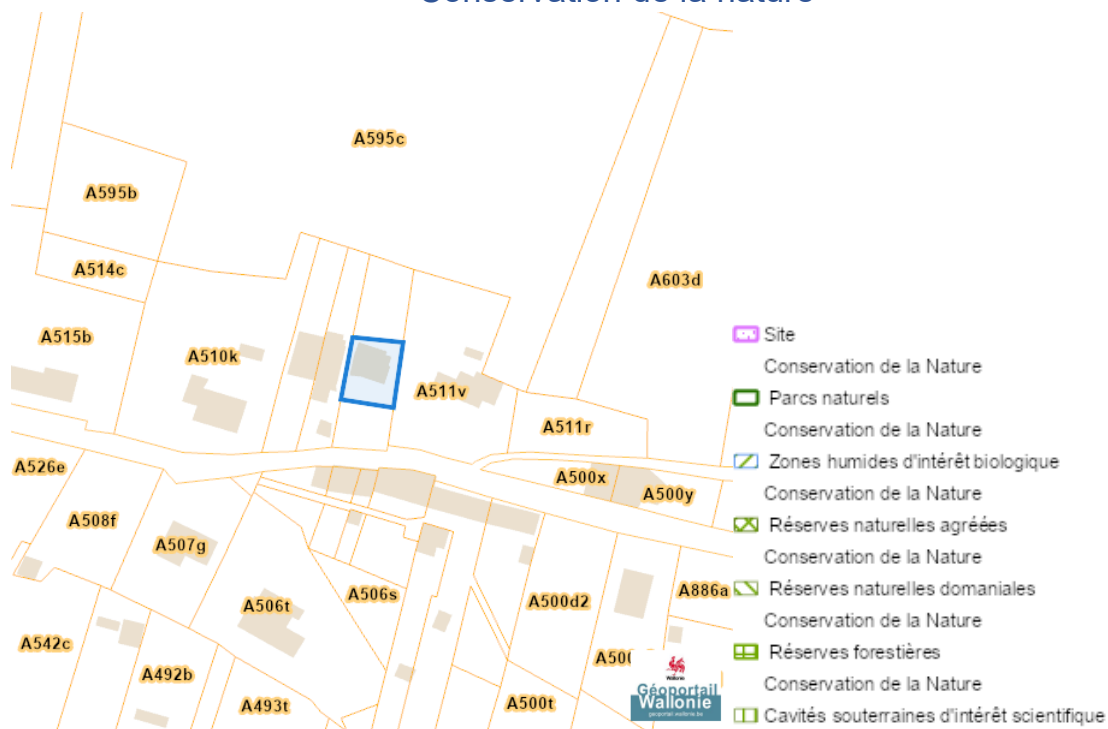
Fichier écologique des essences



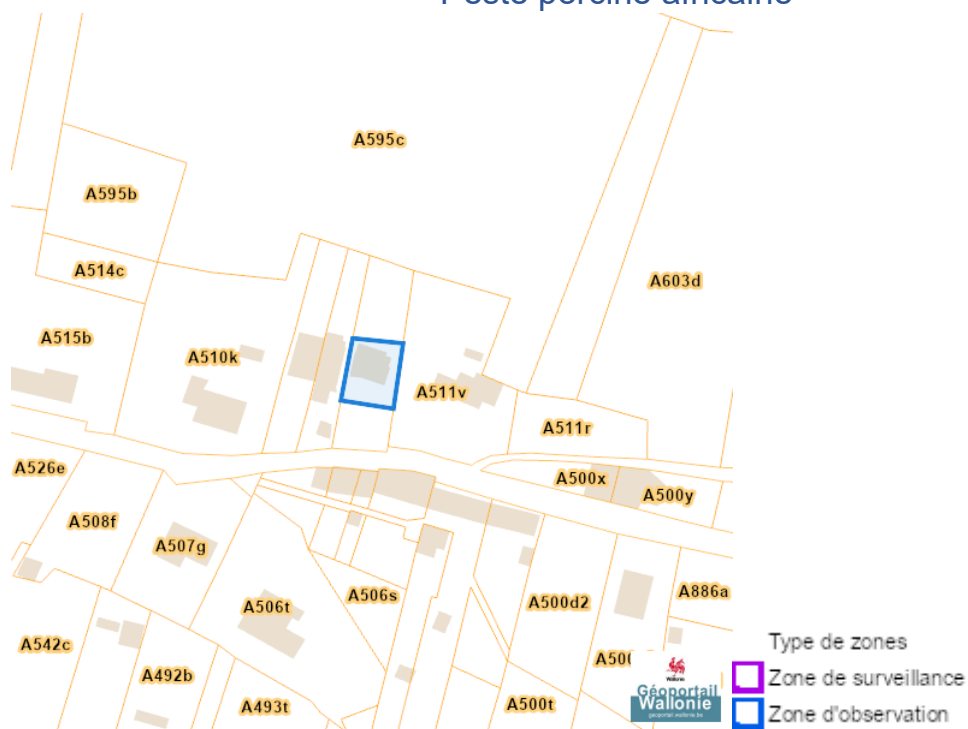
Dossier: 00-10-2804/001

Rue gue d amont 14, 4130 Esneux

Conservation de la nature



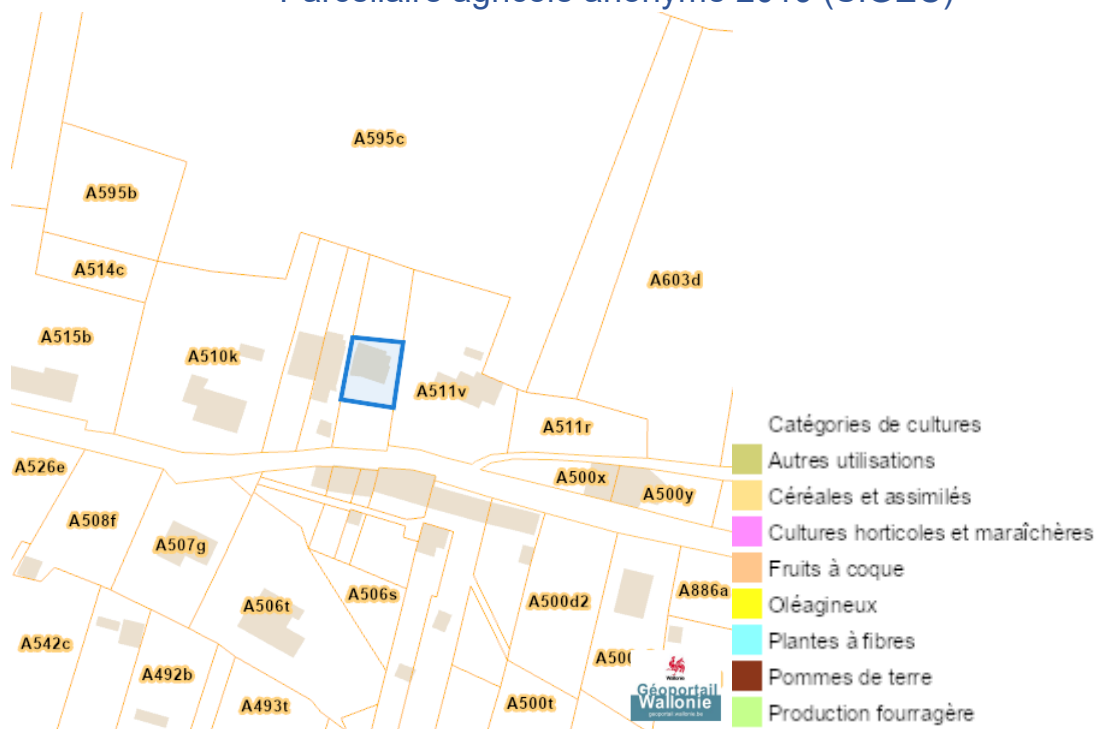
Peste porcine africaine



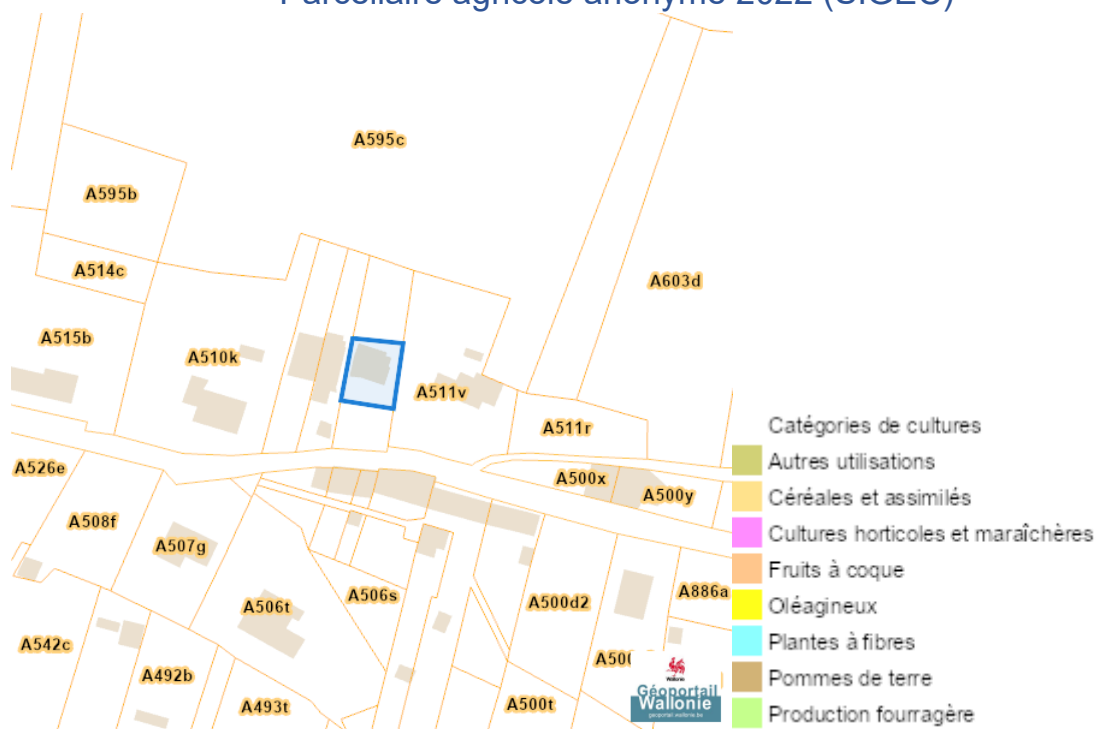
Dossier: 00-10-2804/001

Rue gue d amont 14, 4130 Esneux

Parcellaire agricole anonyme 2019 (SIGEC)



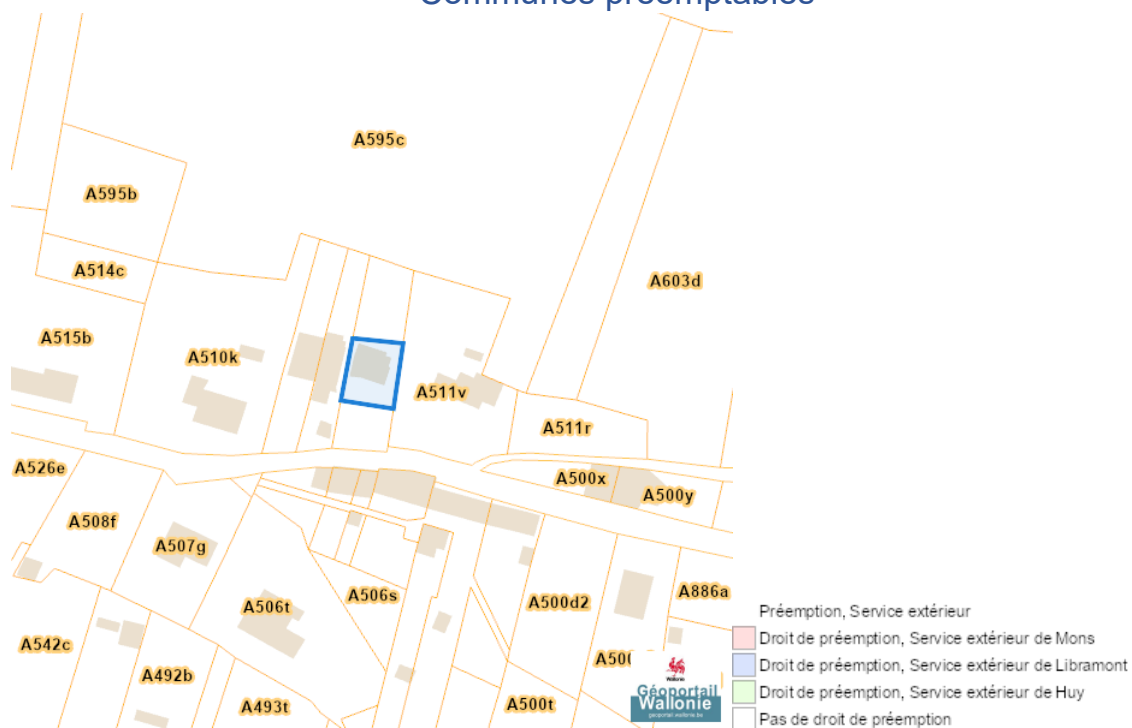
Parcellaire agricole anonyme 2022 (SIGEC)



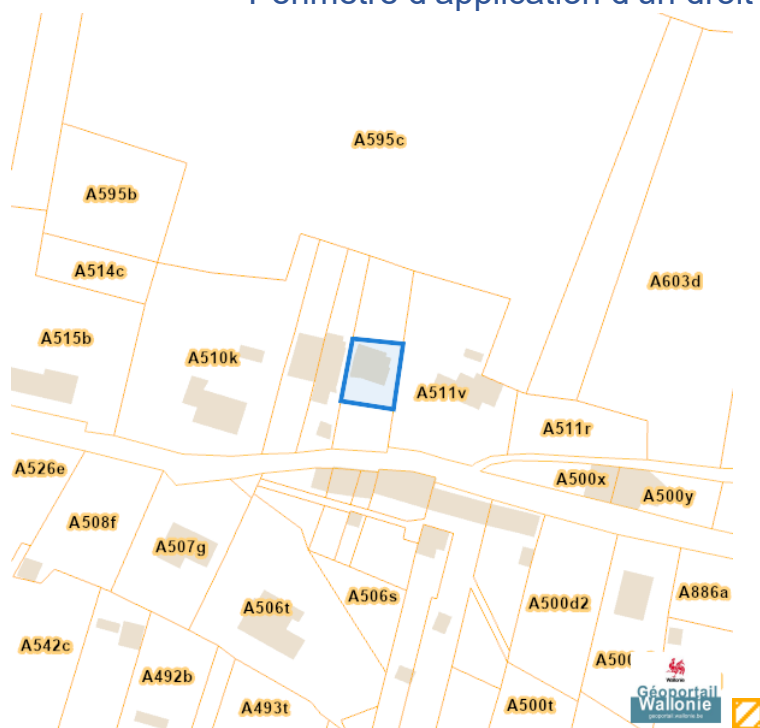
Dossier: 00-10-2804/001

Droit de préemption

Communes préemptables

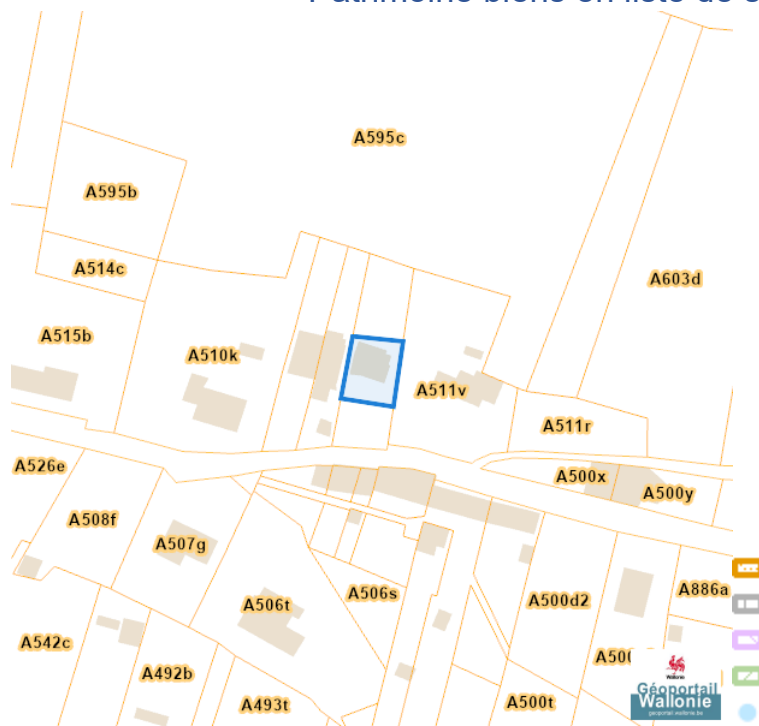


Périmètre d'application d'un droit de préemption



Patrimoine immobilier

Patrimoine biens en liste de sauvegarde



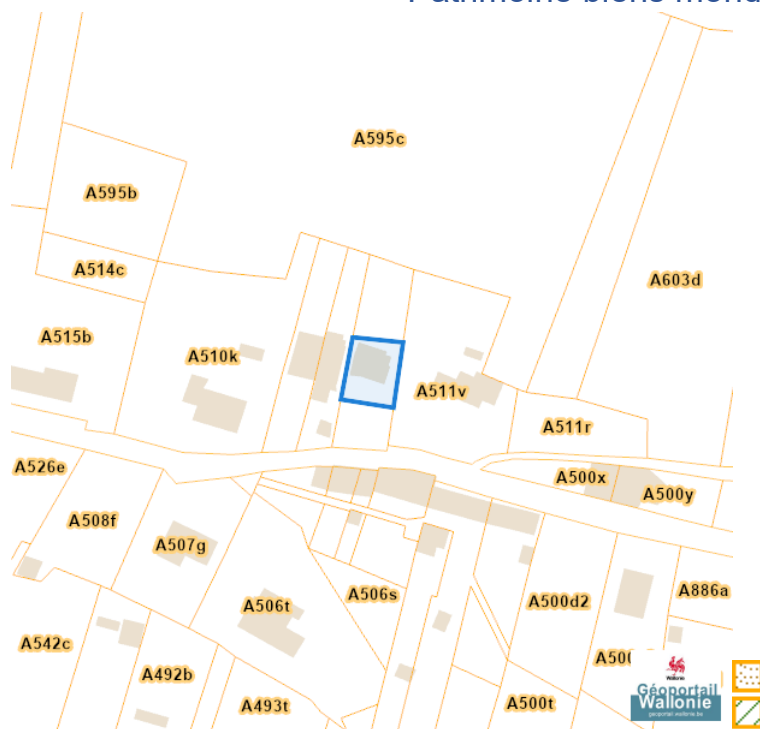
Patrimoine biens exceptionnels



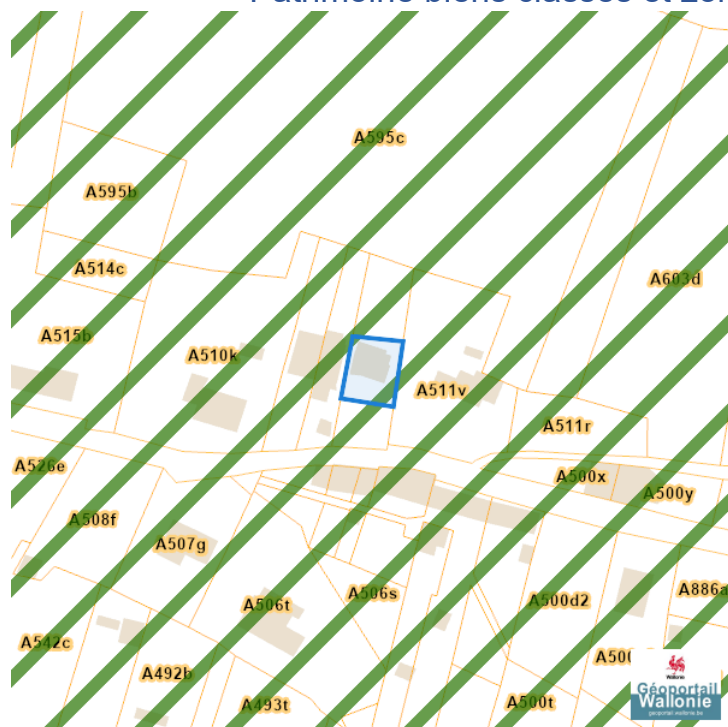
Dossier: 00-10-2804/001

Rue gue d amont 14, 4130 Esneux

Patrimoine biens mondiaux



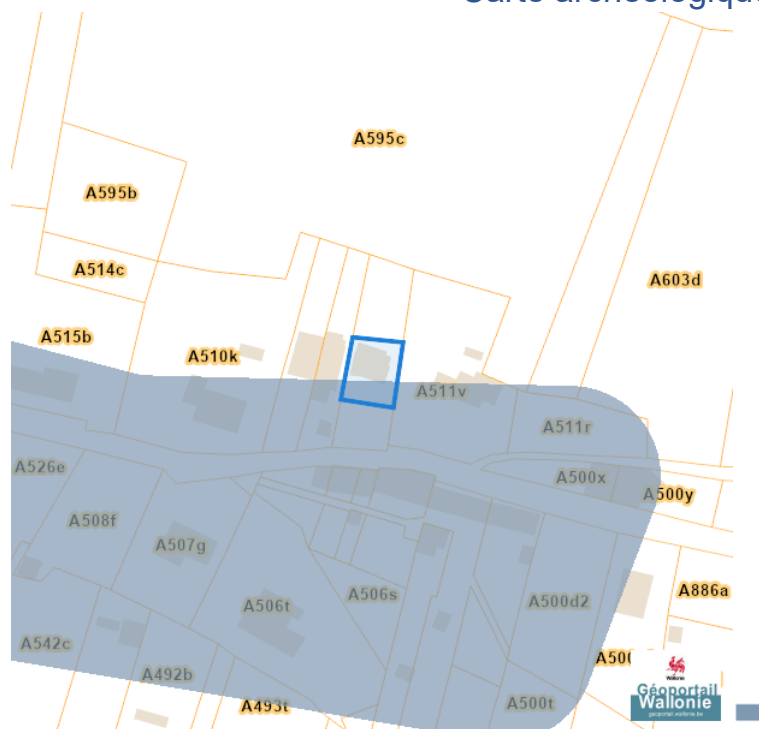
Patrimoine biens classés et zones de protection



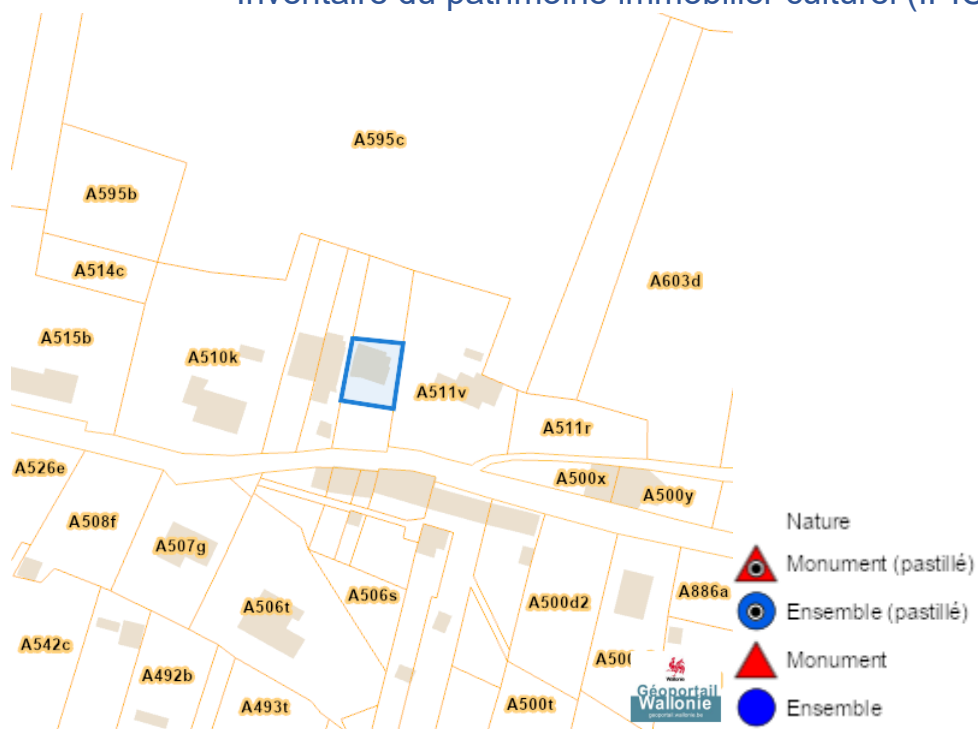
Dossier: 00-10-2804/001

Rue gue d amont 14, 4130 Esneux

Carte archéologique



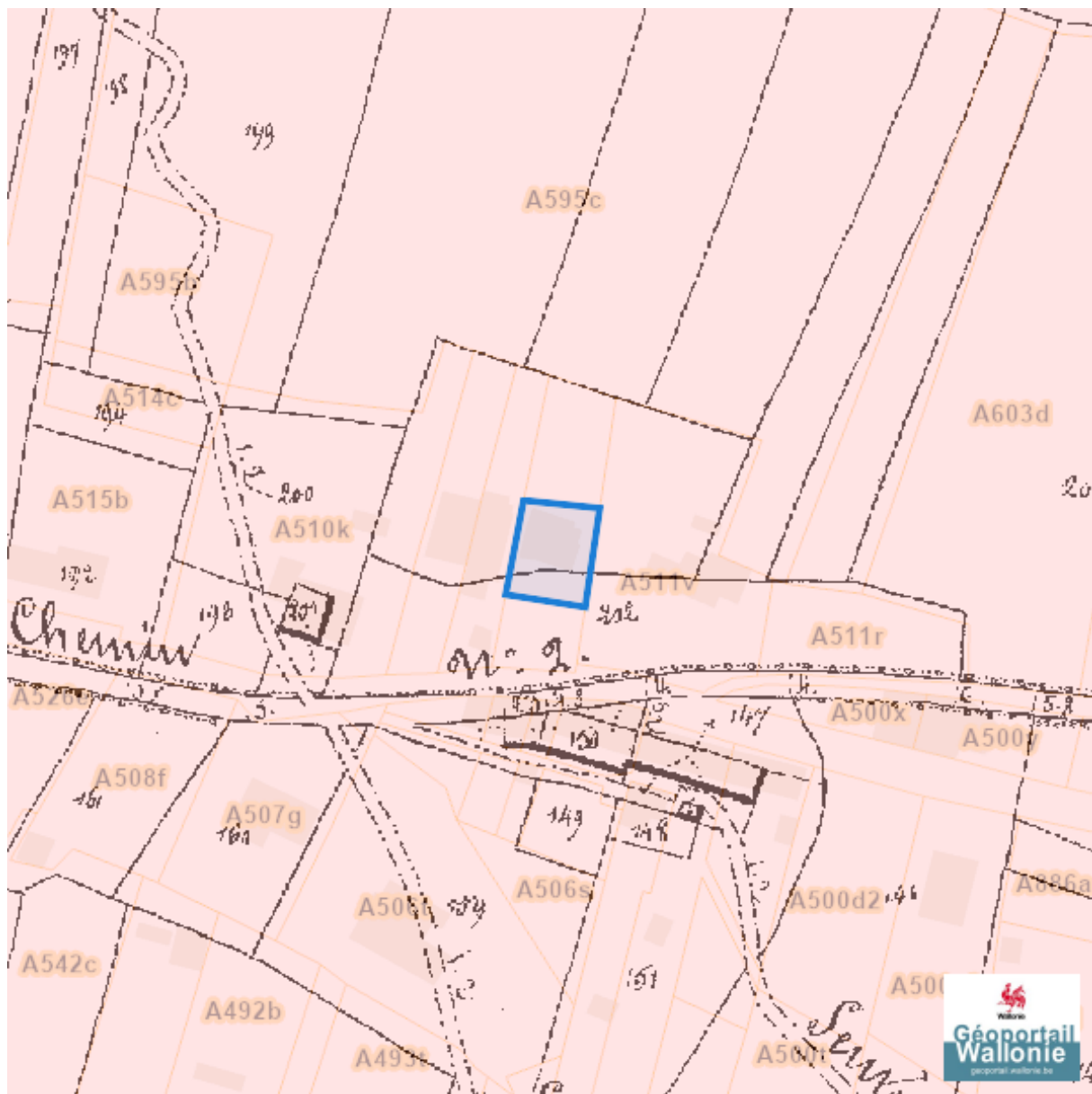
Inventaire du patrimoine immobilier culturel (IPIC)



Dossier: 00-10-2804/001

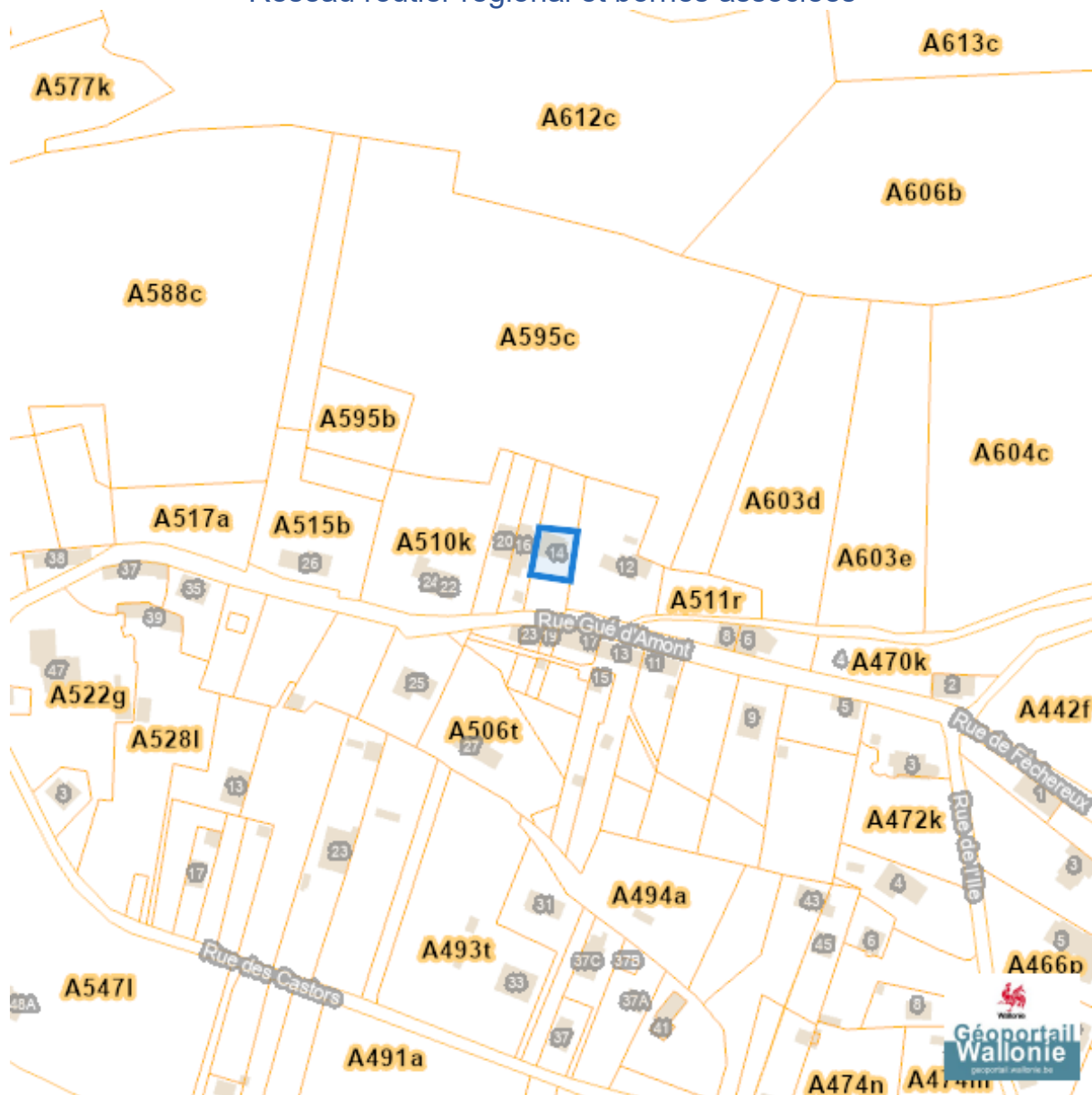
Cartes historiques

Atlas des voiries vicinales



Dossier: 00-10-2804/001

Réseau routier régional et bornes associées



Document: DC à la carte - WALFRA - DC
Cartes: 28/05/2025 - w35ngdlfoh3qce85rgu3k4w4gsljtj8txsrbkzbjx