

DC à la carte



*Rue du Thier 14, 4860 Wegnez (Maison
d'habitation)*

63083C0158/00B000

[Lieu](#)
[Environs](#)
[Cadastre](#)
[Plan régional](#)
[Amenagement du territoire](#)
[Sol et sous-sol](#)
[Eau](#)
[Nature](#)
[Droit de préemption](#)
[Patrimoine immobilier](#)
[Cartes historiques](#)
[Autres cartes](#)

Dossier: 00-10-2154/016

Rue du Thier 14, 4860 Wegnez (Maison d'habitation)

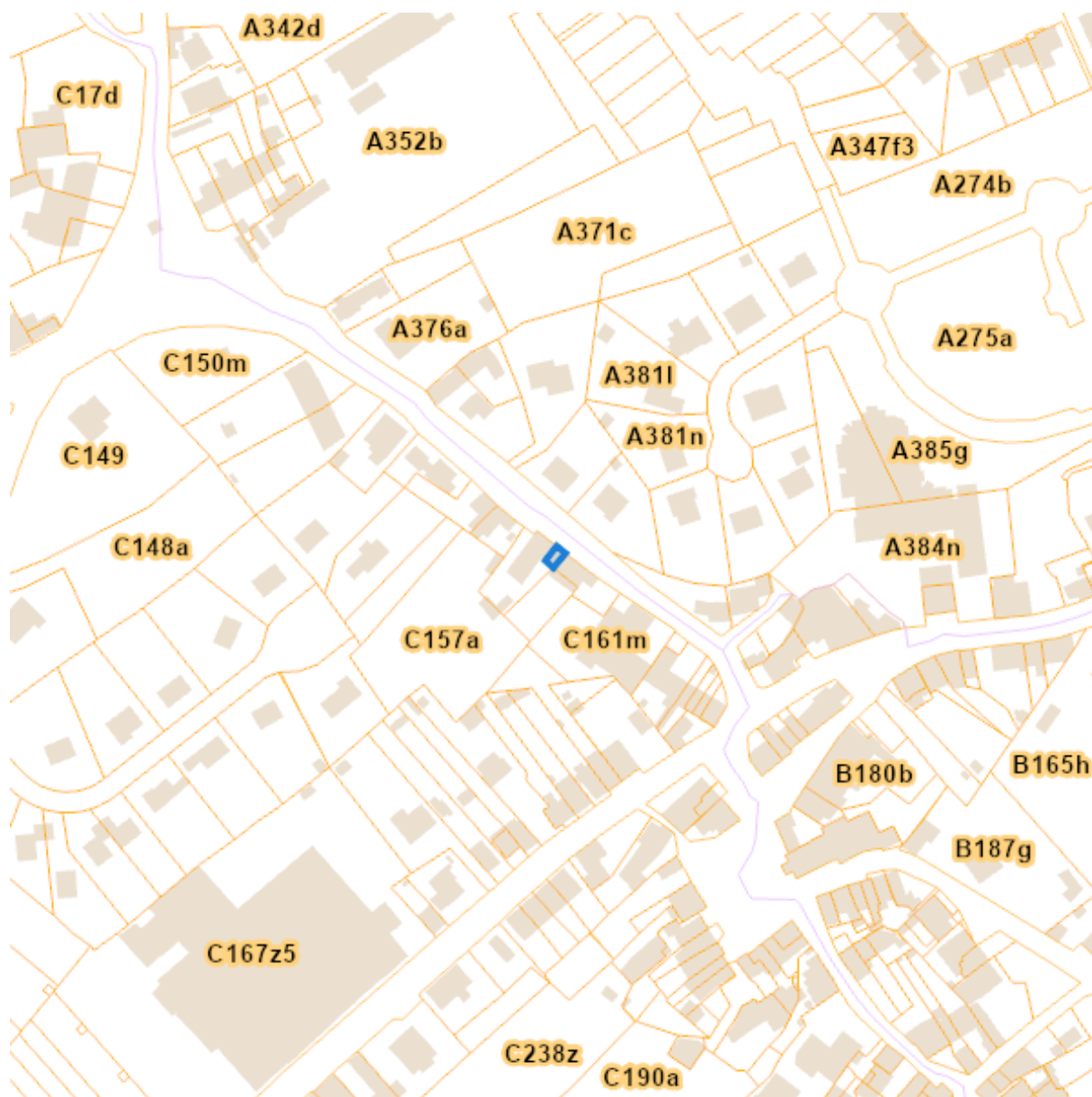
Lieu



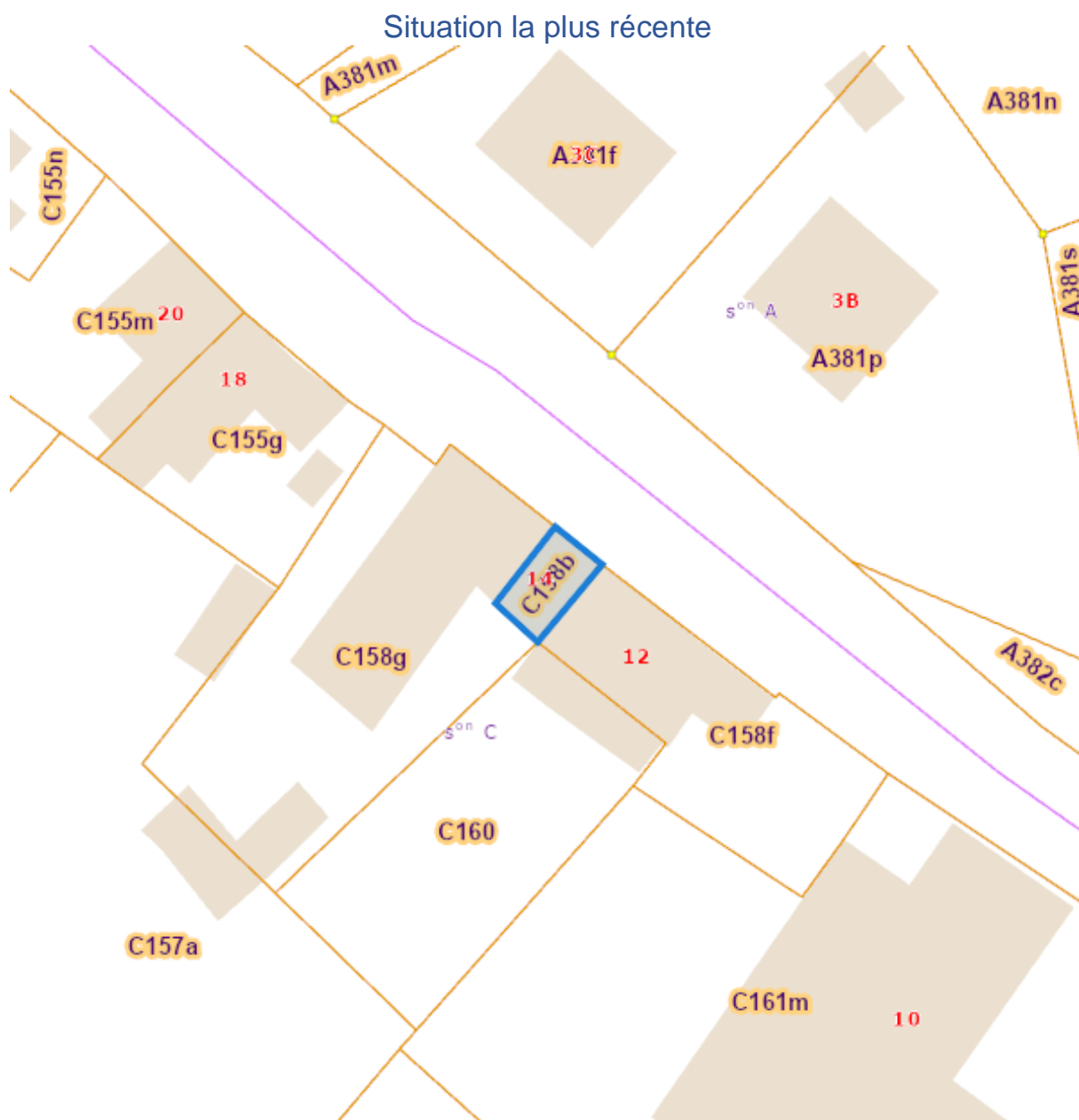
Dossier: 00-10-2154/016

Document: DC à la carte - WALFRA - DC
Cartes: 10/06/2025 - c2oiwpuogvjfspyacoiebvviem48cpmnnv20q8o

Environs



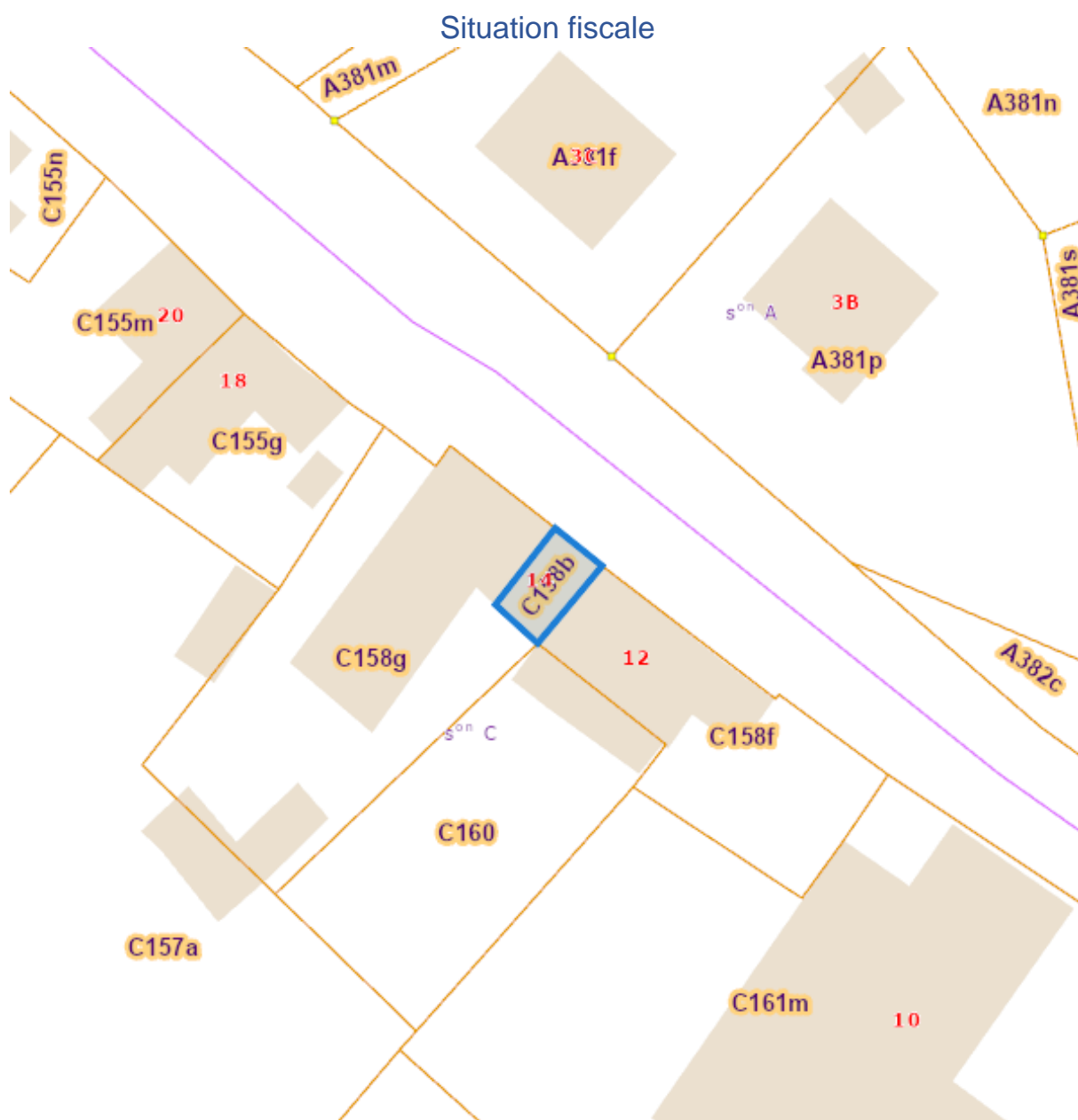
Cadastre



eservices.minfin.fgov.be

Dossier: 00-10-2154/016

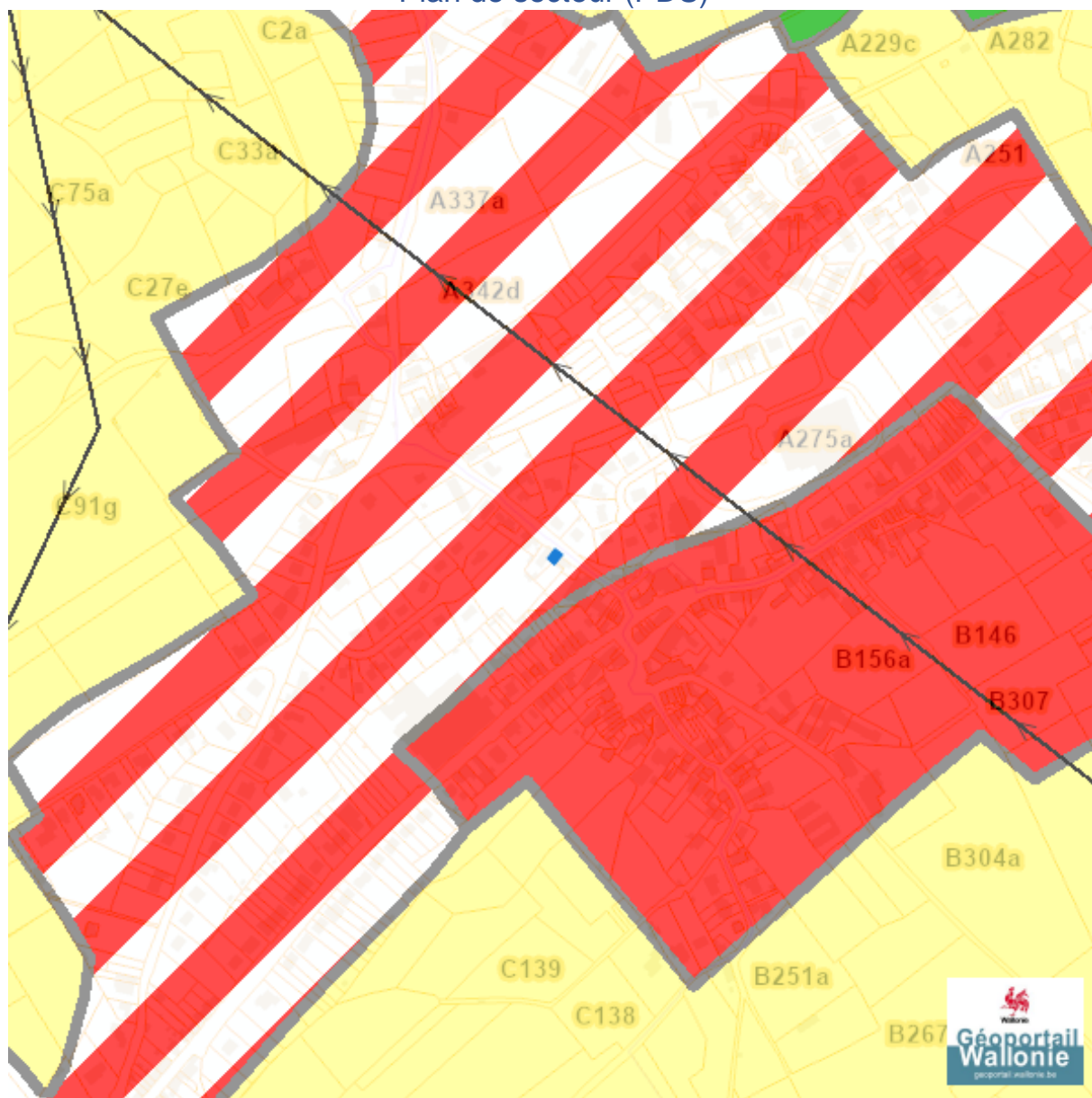
Rue du Thier 14, 4860 Wegnez (Maison d'habitation)



Dossier: 00-10-2154/016






























Plan régional

Plan de secteur (PDS)



Dossier: 00-10-2154/016

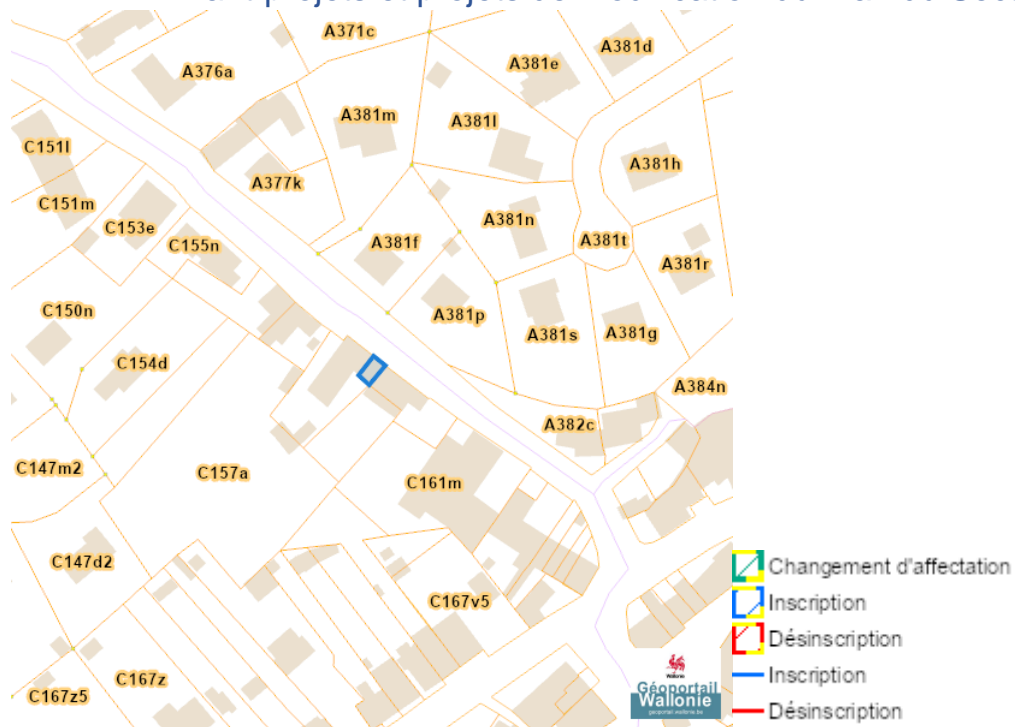
Rue du Thier 14, 4860 Wegnez (Maison d'habitation)

	Habitat
	Habitat à caractère rural
	Habitat vert
	Services publics et équipements communautaires
	Centre d'enfouissement technique
	Centre d'enfouissement technique désaffecté
	Loisirs
	Servitude particulière
	Activité économique mixte
	Activité économique industrielle
	Activité économique spécifique Agro-Economique
	Activité économique spécifique Grande Distribution
	Activité économique spécifique Risque majeur
	Dépendances d'extraction
	Extraction à destination agricole
	Extraction à destination forestière
	Extraction à destination espaces verts
	Extraction à destination zone naturelle
	Aménagement communal concerté
	Aménagement communal concerté à caractère économique
	Enjeu communal
	Enjeu régional
	Agricole
	Forestière
	Espaces verts
	Naturelle
	Parc
	Eau
	Non affectée ("zone blanche")

Dossier: 00-10-2154/016

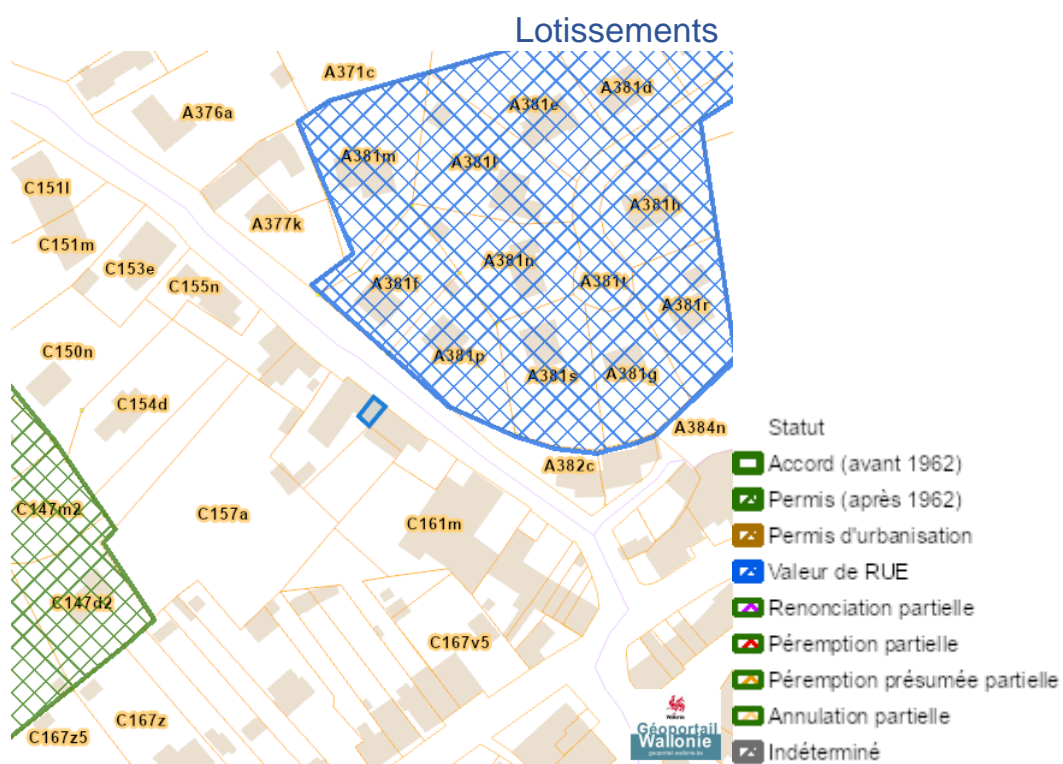
Rue du Thier 14, 4860 Wegnez (Maison d'habitation)

Avant-projets et projets de modification du Plan du Secteur

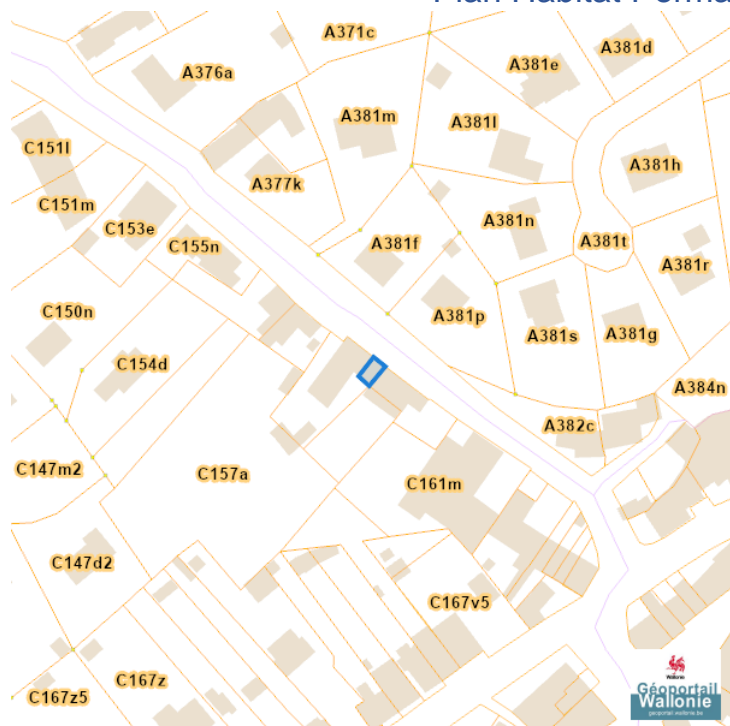


Dossier: 00-10-2154/016

Aménagement du territoire

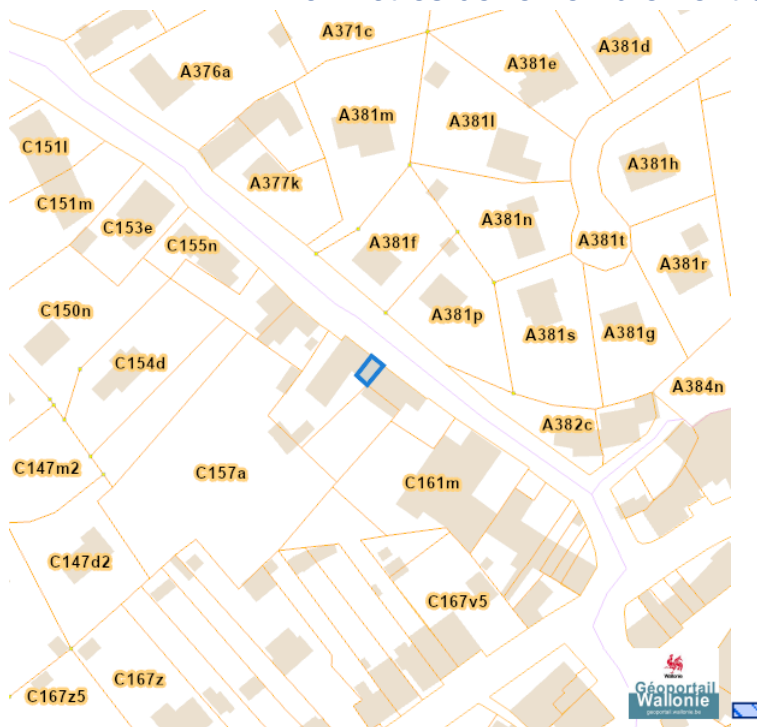


Plan Habitat Permanent

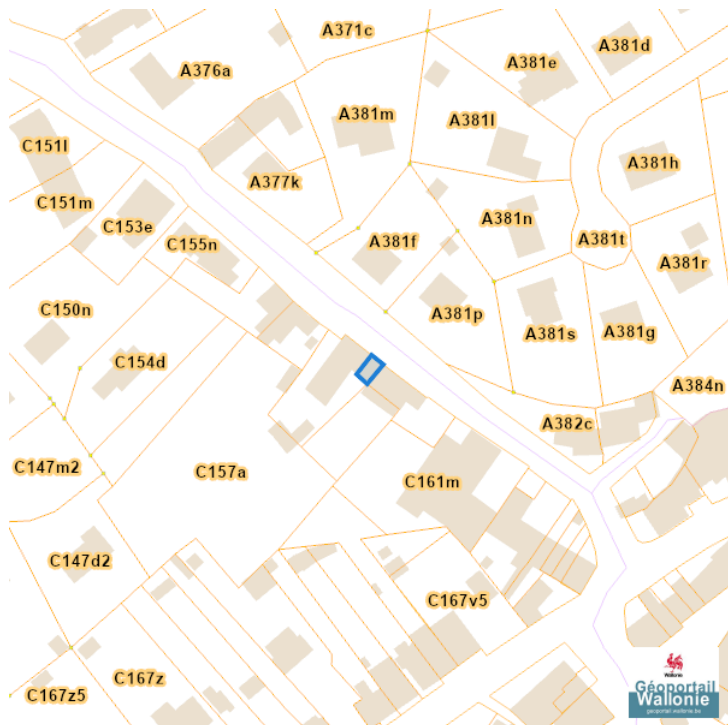


Rue du Thier 14, 4860 Wegnez (Maison d'habitation)

Périmètres de remembrement urbain (PRU)



Périmètres de reconnaissance économique (PRE)

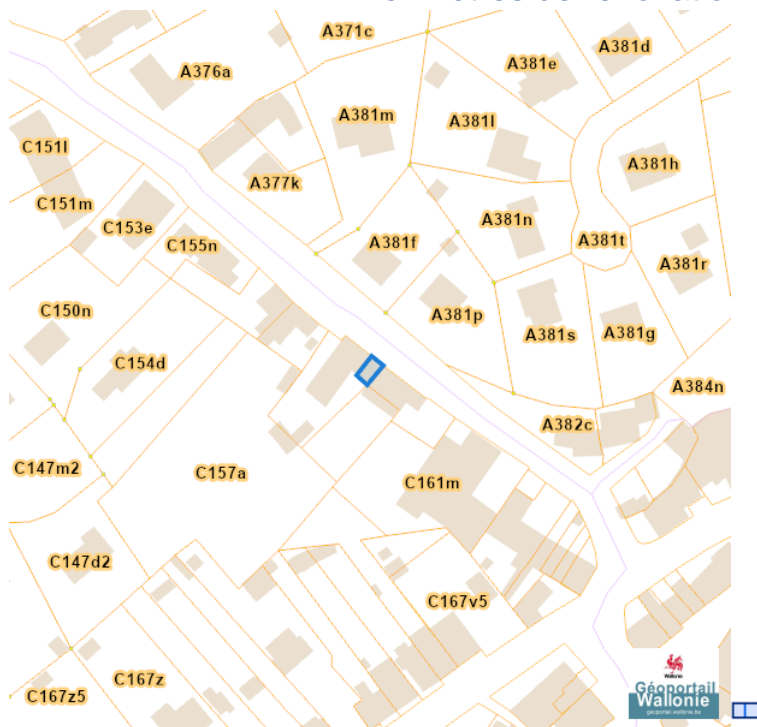


- Nature
- Périmètre de reconnaissance économique
 - Droit de préemption
 - Périmètre d'expropriation

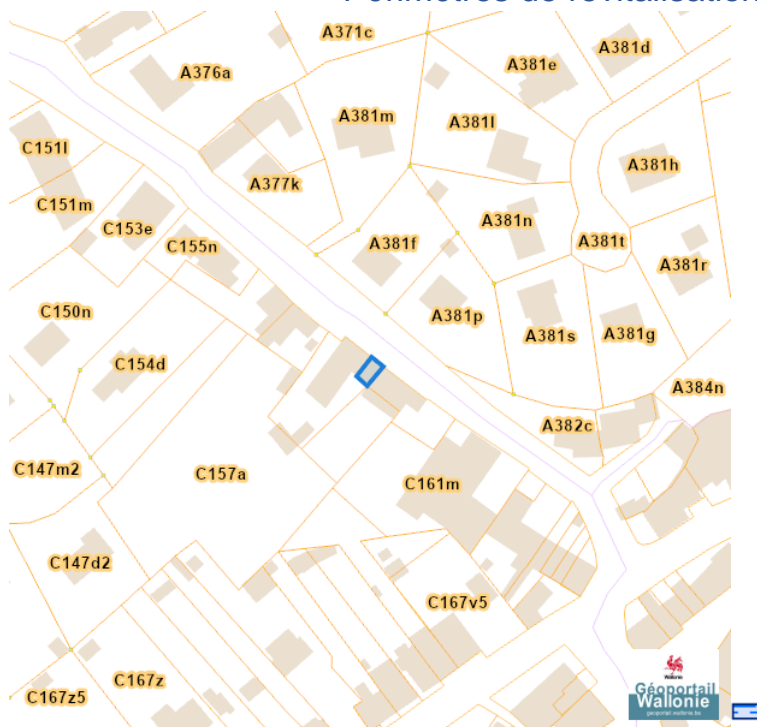
Dossier: 00-10-2154/016

Rue du Thier 14, 4860 Wegnez (Maison d'habitation)

Périmètres de rénovation urbaine



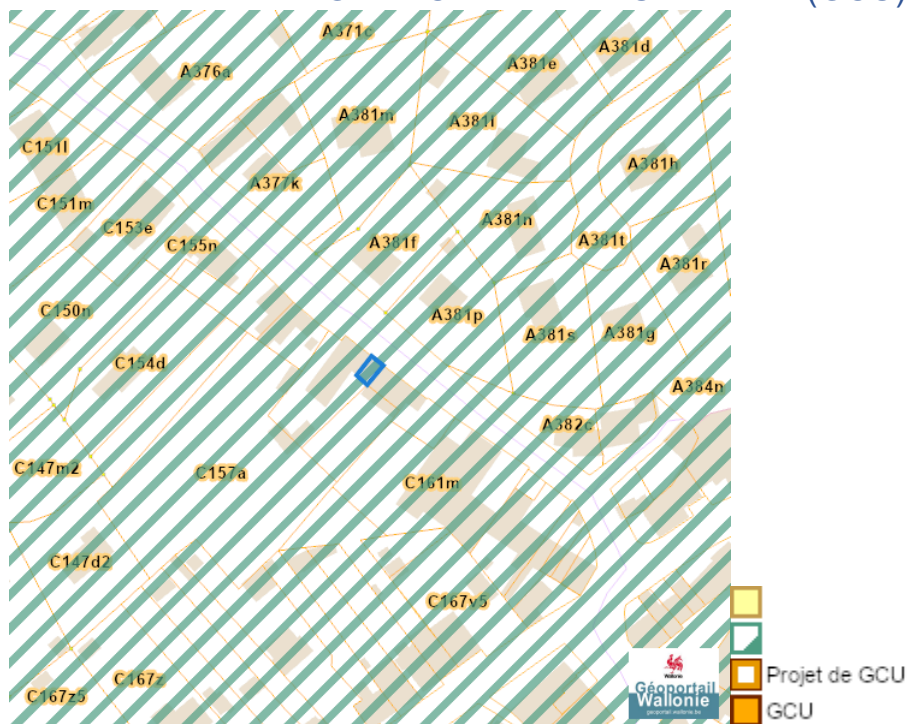
Périmètres de revitalisation urbaine



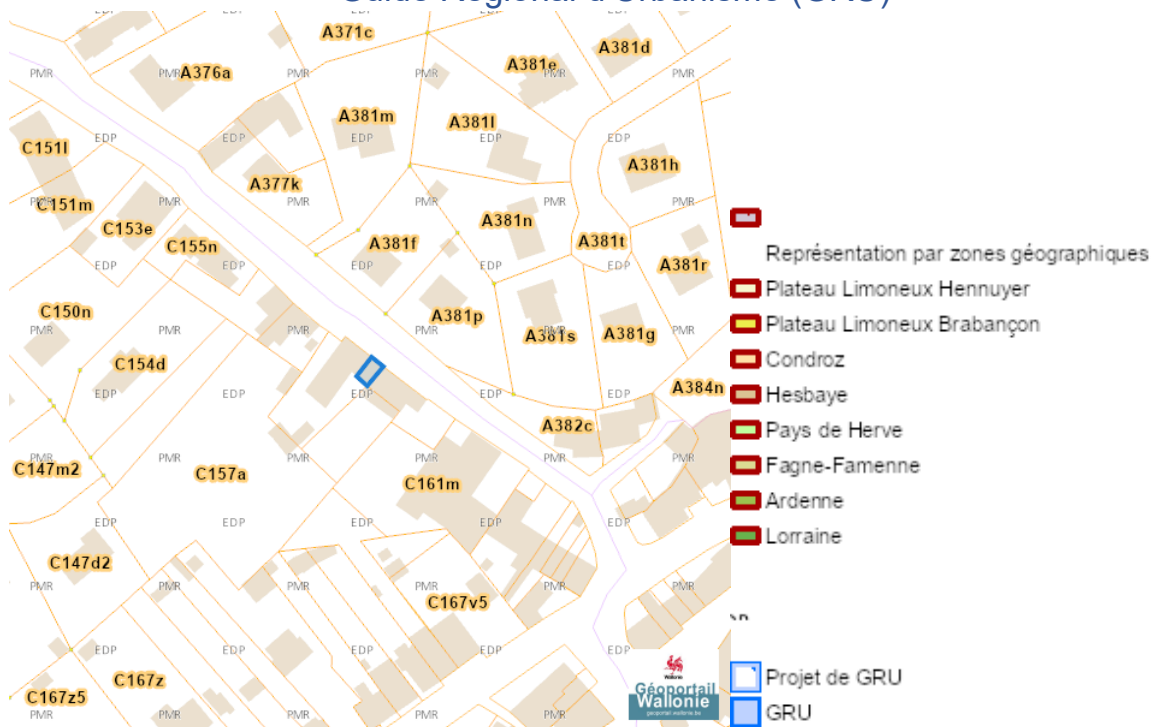
Dossier: 00-10-2154/016

Rue du Thier 14, 4860 Wegnez (Maison d'habitation)

Guide Communal d'Urbanisme (GCU)



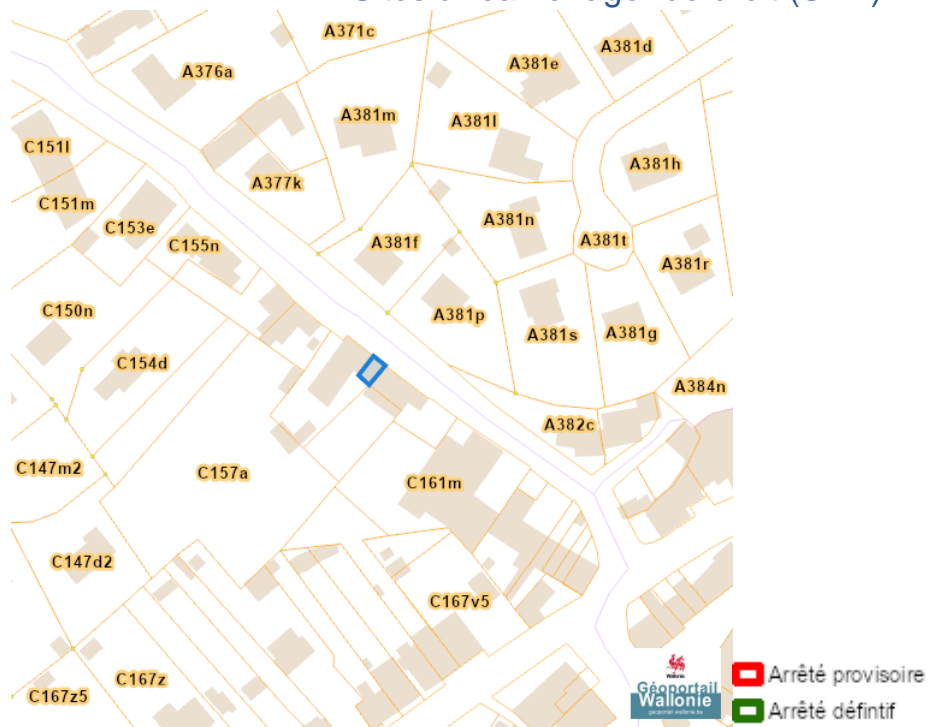
Guide Régional d'Urbanisme (GRU)



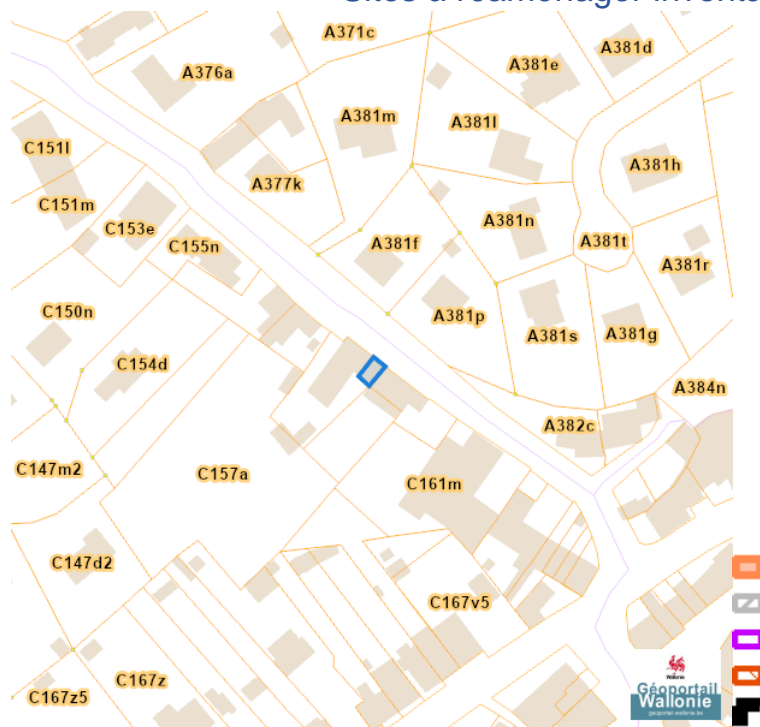
Dossier: 00-10-2154/016

Rue du Thier 14, 4860 Wegnez (Maison d'habitation)

Sites à réaménager de droit (SAR)



Sites à réaménager inventaire (ISA)



Dossier: 00-10-2154/016

Rue du Thier 14, 4860 Wegnez (Maison d'habitation)

Taxation des bénéfices résultant d'une révision du plan de secteur

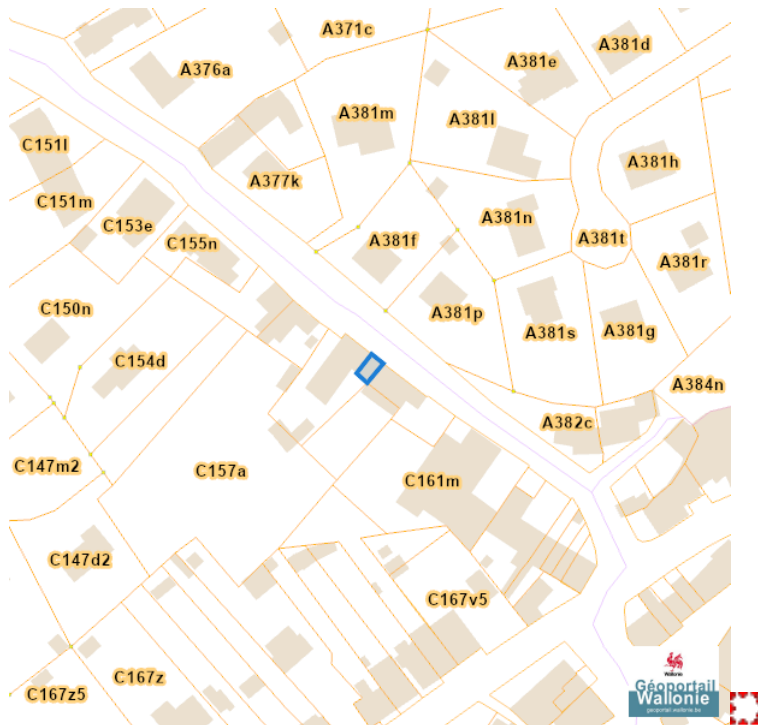
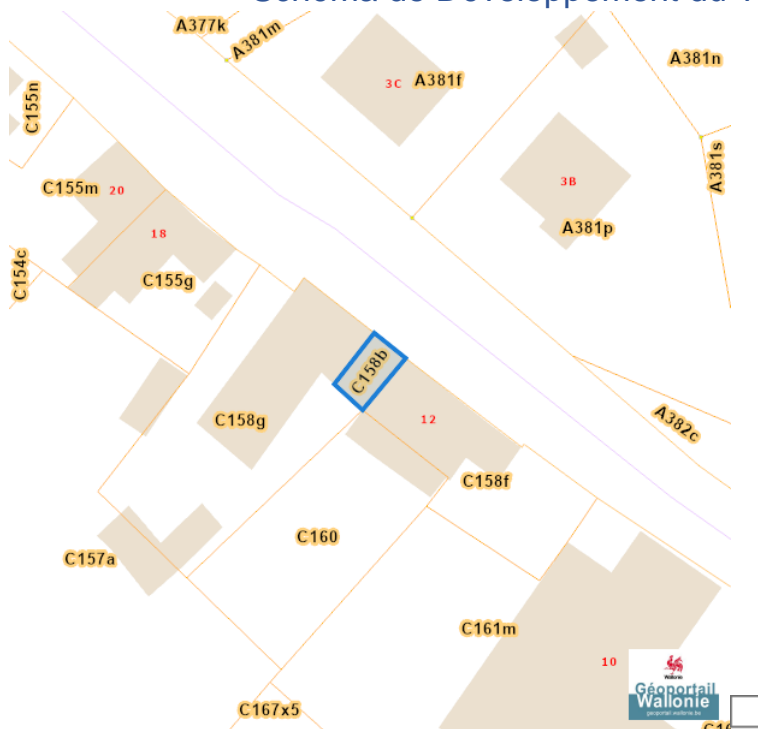


Schéma de Développement du Territoire (SDT)



Dossier: 00-10-2154/016

Rue du Thier 14, 4860 Wegnez (Maison d'habitation)

Seveso



- Zone vulnérable basée sur un risque de probabilité d'effets dangereux supérieure à E-5 et sur une distance de 100m autour du site SEVESO
- Zone vulnérable basée sur un risque de probabilité d'effets dangereux comprise entre E-5 et E-6 et sur une distance de 200m autour du site SEVESO
- Zone vulnérable basée sur une courbe provisoire de risque et sur une distance de 200m autour du site SEVESO
- Seuil SEVESO
- Petits seuils SEVESO
- Grands seuils SEVESO
- Seuil SEVESO
- Petits seuils SEVESO
- Grands seuils SEVESO

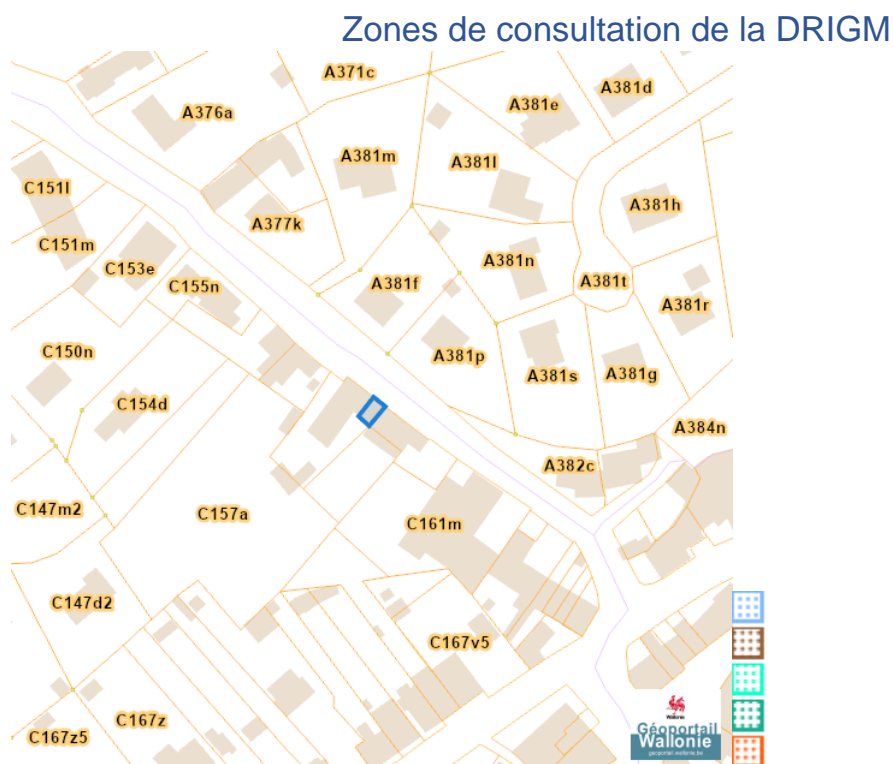
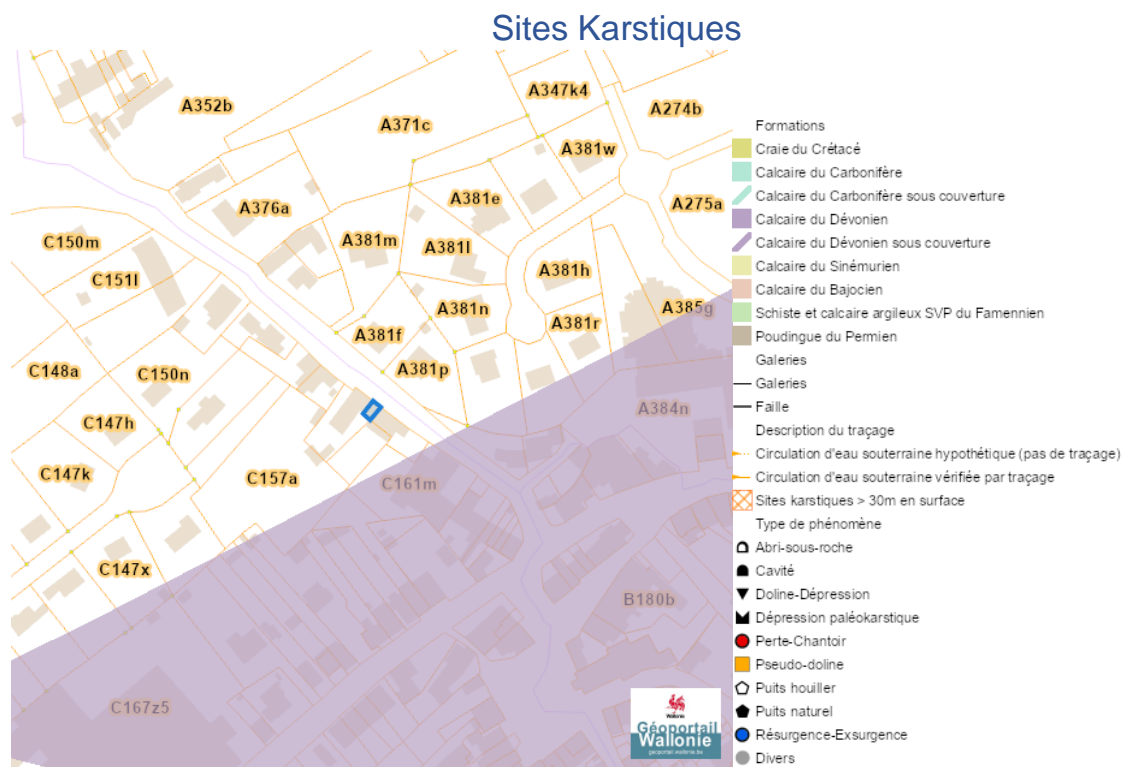
Dossier: 00-10-2154/016

Sol et sous-sol

Occupation du sol



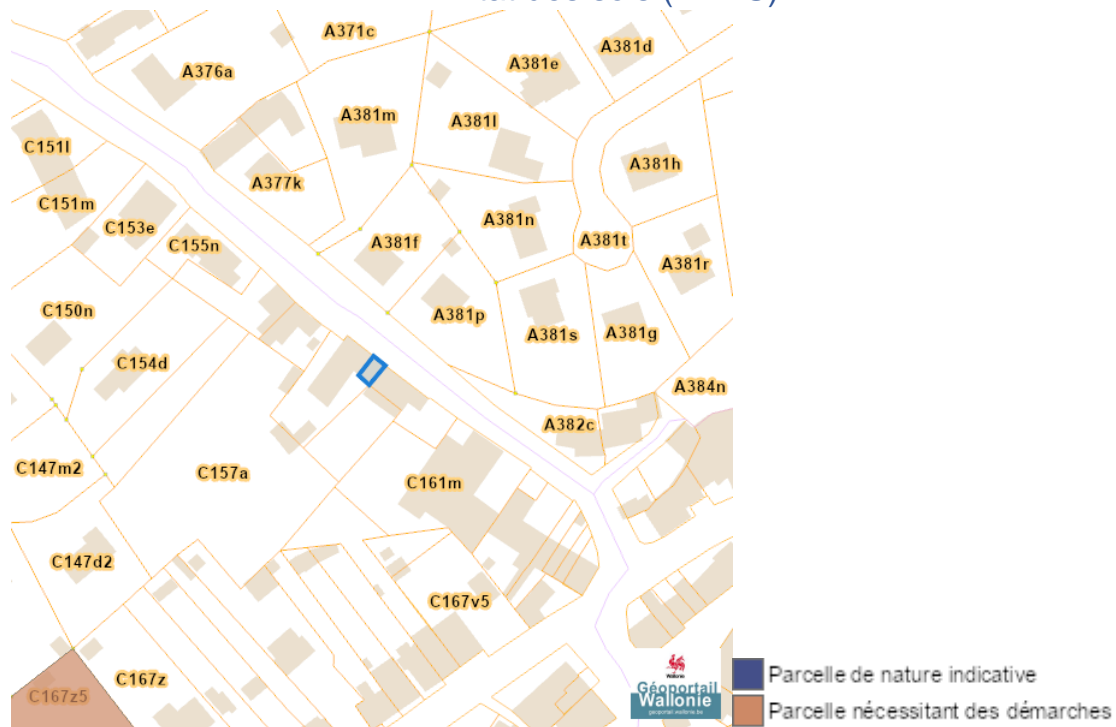
Rue du Thier 14, 4860 Wegnez (Maison d'habitation)



Dossier: 00-10-2154/016

Rue du Thier 14, 4860 Wegnez (Maison d'habitation)

Etat des sols (BDES)



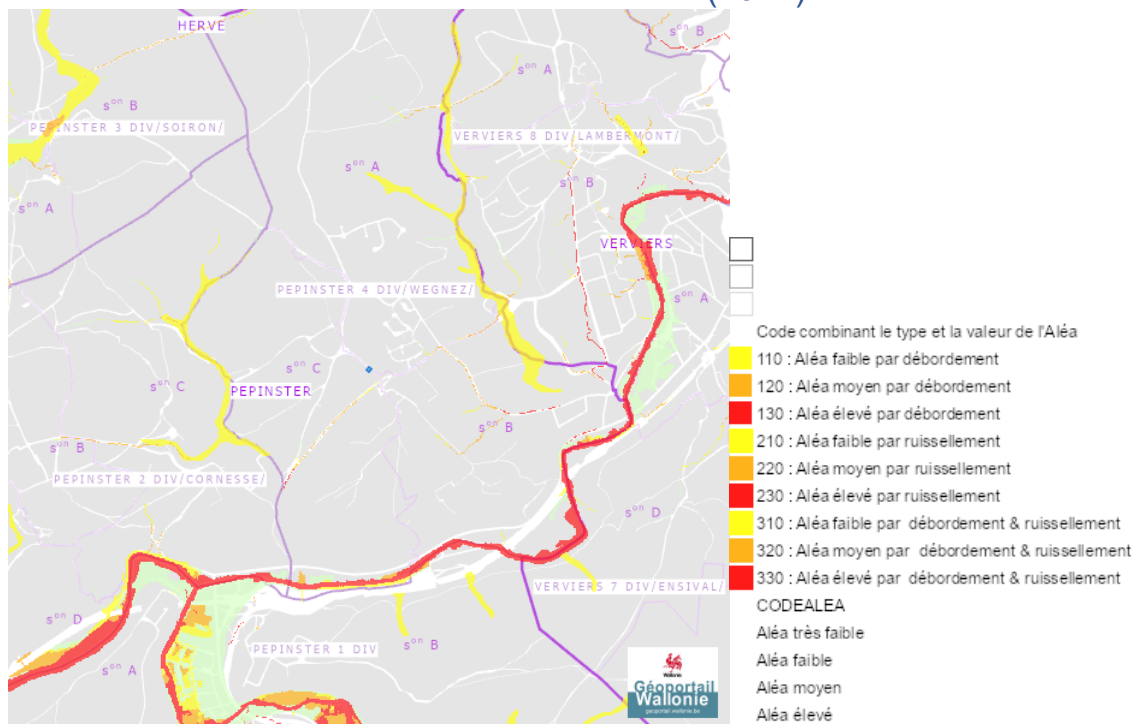
Concessions minières



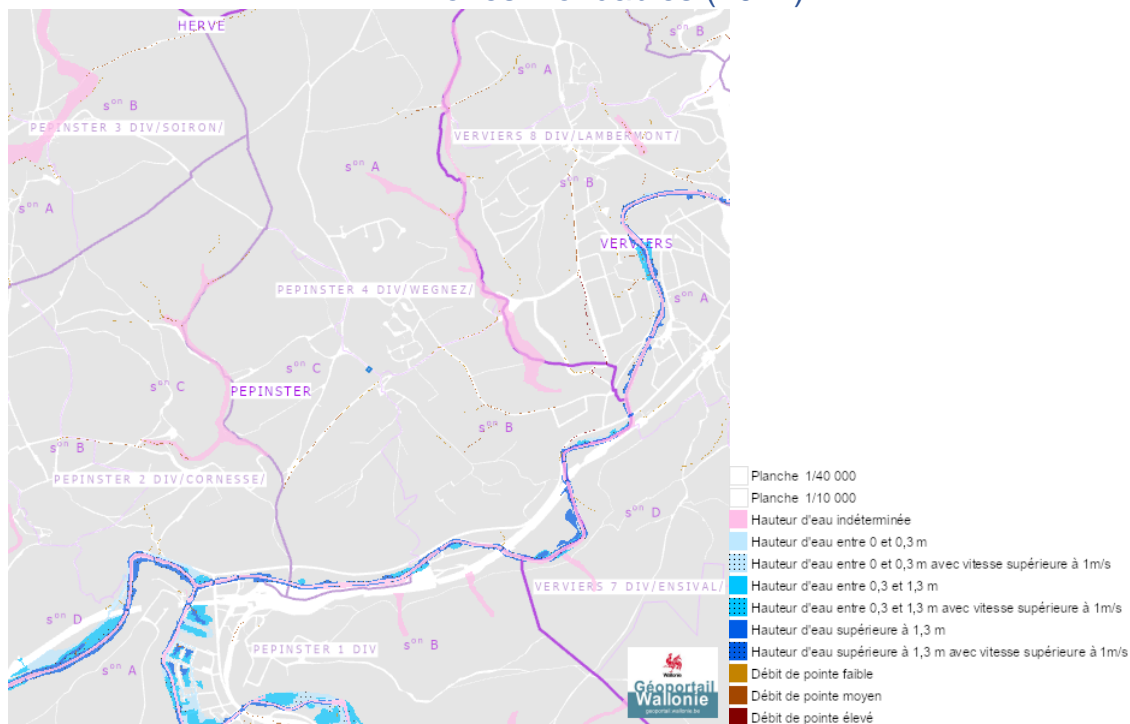
Dossier: 00-10-2154/016

Eau

Aléa d'inondation (2021)

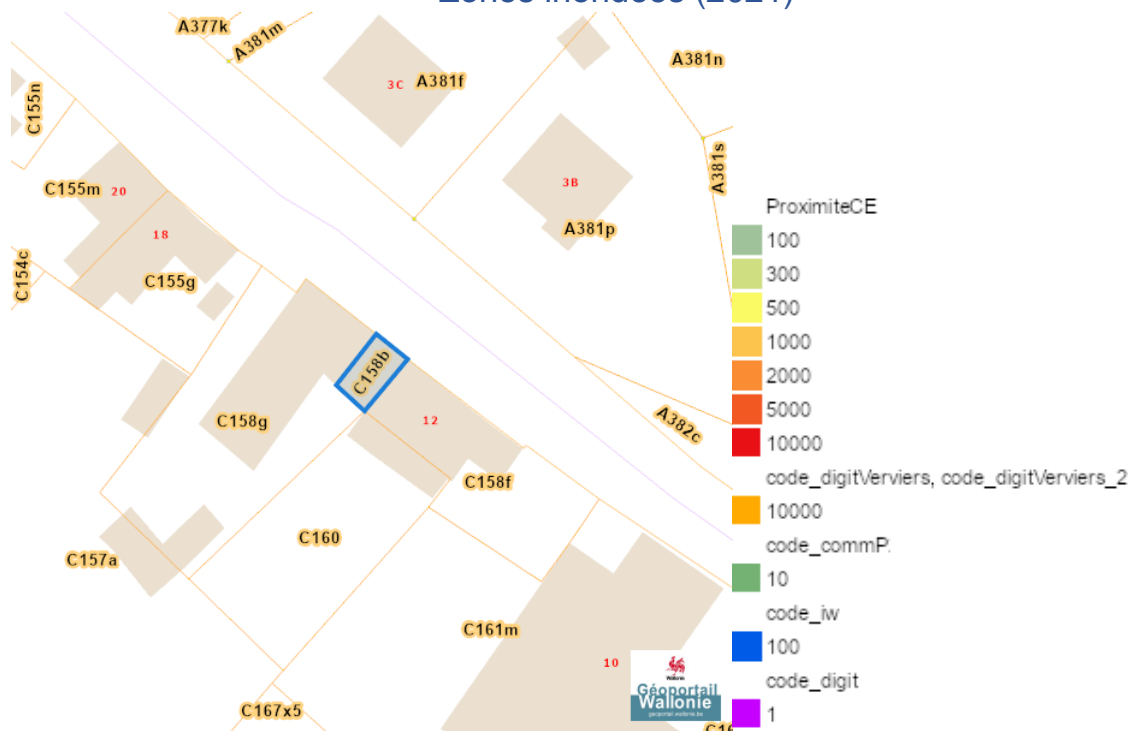


Zones inondables (2021)

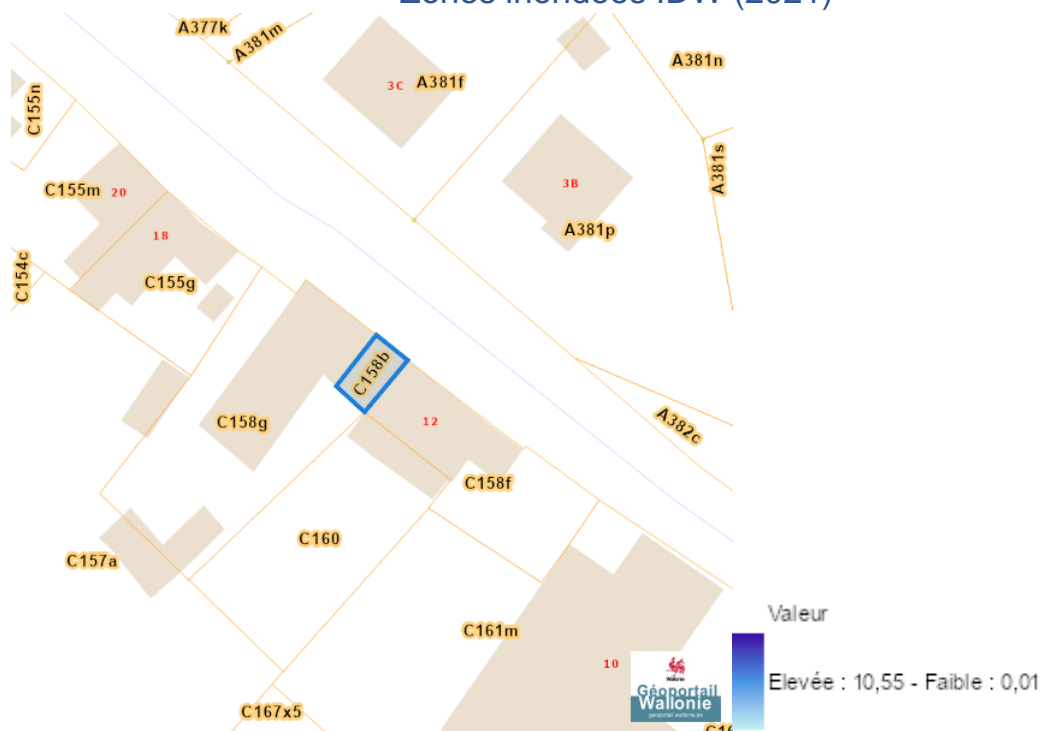


Rue du Thier 14, 4860 Wegnez (Maison d'habitation)

Zones inondees (2021)



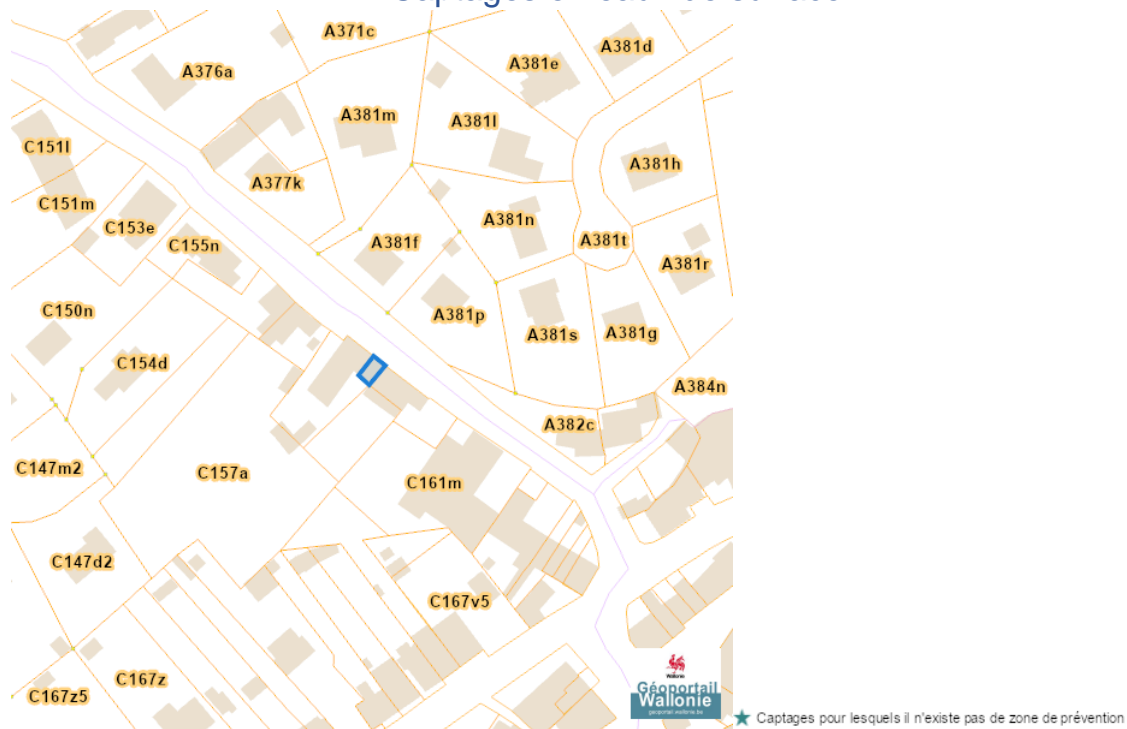
Zones inondees IDW (2021)



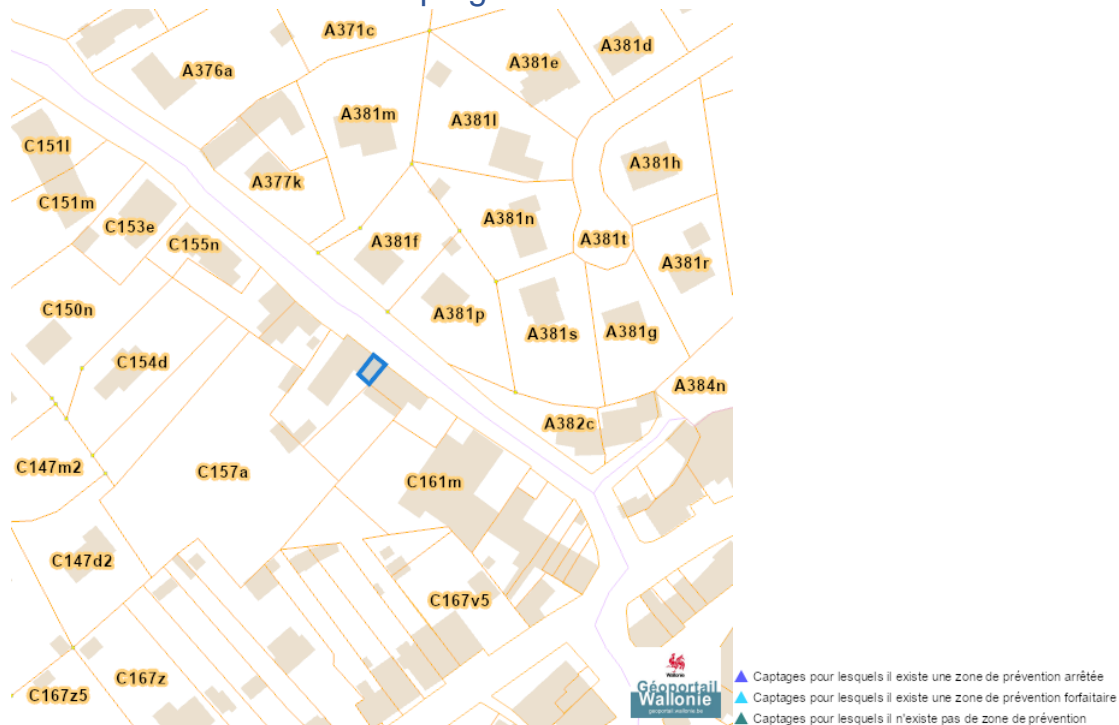
Dossier: 00-10-2154/016

Rue du Thier 14, 4860 Wegnez (Maison d'habitation)

Captages en eaux de surface



Captages en eaux souterraines



Dossier: 00-10-2154/016


































Rue du Thier 14, 4860 Wegnez (Maison d'habitation)

Plan d'Assainissement par Sous-bassin Hydrographique (PASH)



Dossier: 00-10-2154/016

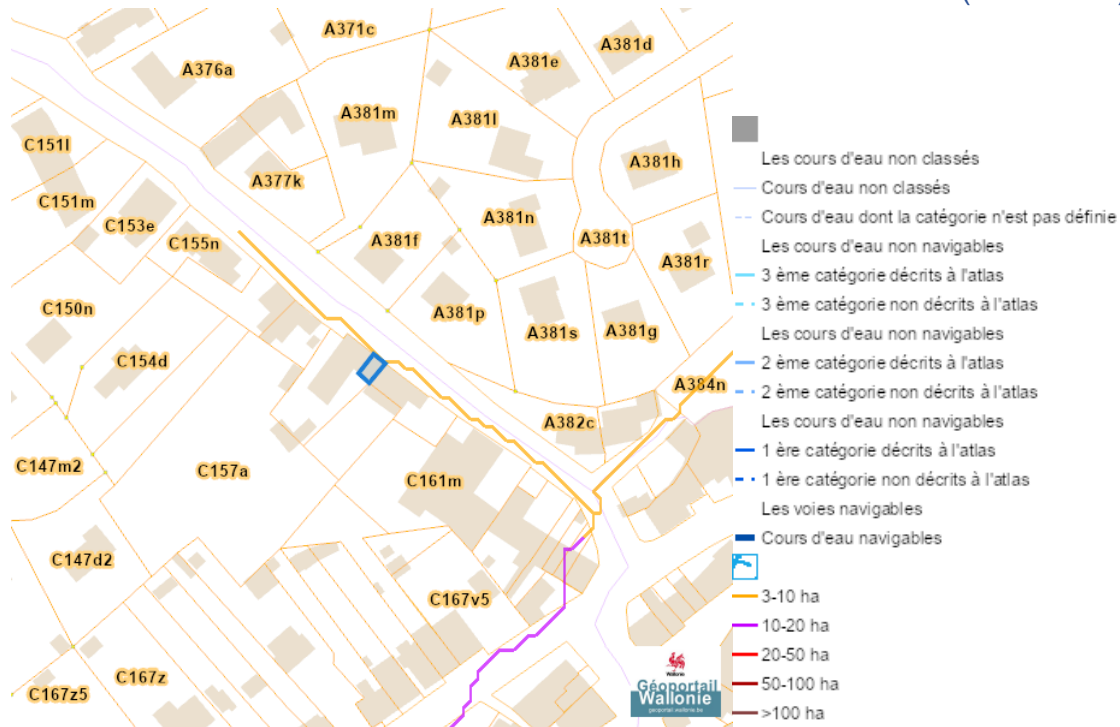
Rue du Thier 14, 4860 Wegnez (Maison d'habitation)

- Assainissement collectif
 -  Collectif | Collectif (RAC), <Null>
 -  Collectif hors zone urbanisable
- Assainissement autonome
 -  Autonome | Autonome (RAA), <Null>
- Assainissement transitoire
 -  Transitoire
- Collecteurs gravitaires
 -  Collecteur gravitaire - Existant (localisation vérifiée)
 -  Collecteur gravitaire - Existant (schématique, localisation à vérifier)
 -  Collecteur gravitaire - En construction
 -  Collecteur gravitaire - Existence à vérifier auprès commune
- Collecteurs sous pression
 -  Collecteur sous pression - Existant (localisation vérifiée)
 -  Collecteur sous pression - Existant (localisation à vérifier)
 -  Collecteur sous pression - En construction
 -  Collecteur sous pression - Existence à vérifier auprès commune
- Type de système
 -  Strictement eaux usées
 -  Strictement eaux claires
- Unitaire (eaux usées et claires)
- Egout gravitaire
 -  Egout gravitaire - Existant (localisation vérifiée)
 -  Egout gravitaire - Existant (schématique, localisation à vérifier)
 -  Egout gravitaire - En construction
 -  Egout gravitaire - Existence à vérifier auprès commune
- Egout sous pression
 -  Egout sous pression - Existant (localisation vérifiée)
 -  Egout sous pression - Existant (schématique, localisation à vérifier)
 -  Egout sous pression - En construction
 -  Egout sous pression - Existence à vérifier auprès commune
- SP assainissement
 -  Existant
 -  En construction
 -  A réaliser
- SP démergement
 -  Existant
 -  En construction
 -  A réaliser
- Publiques
 -  Existant
 -  En construction
 -  A réaliser
 -  A déclasser
 -  Hors Wallonie

Dossier: 00-10-2154/016

Rue du Thier 14, 4860 Wegnez (Maison d'habitation)

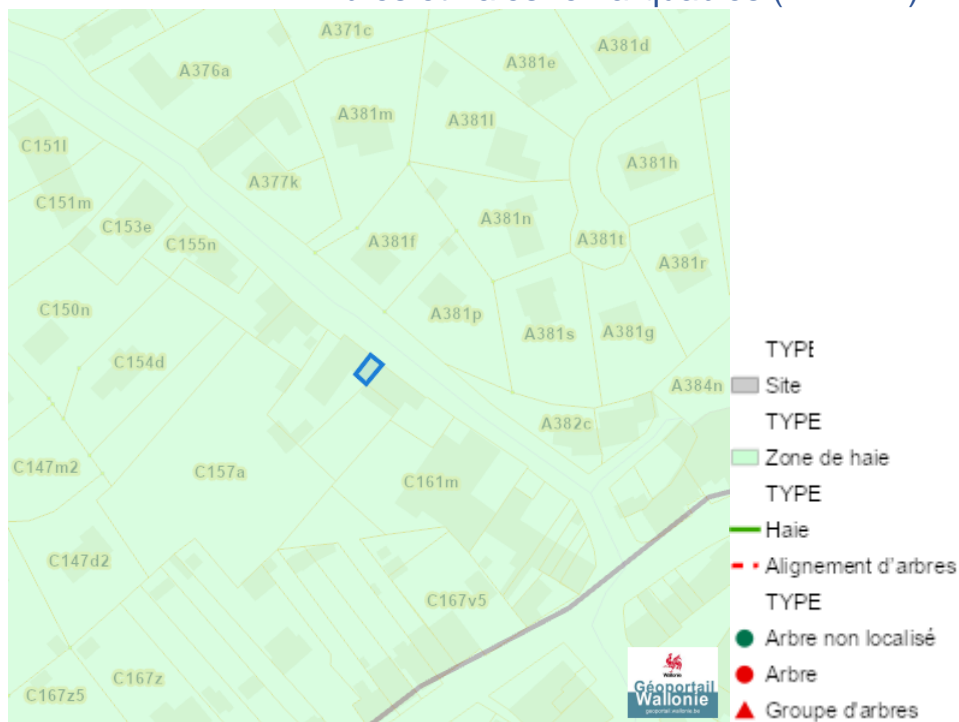
Axes de ruissellement concentré et données associées (LIDAXES)



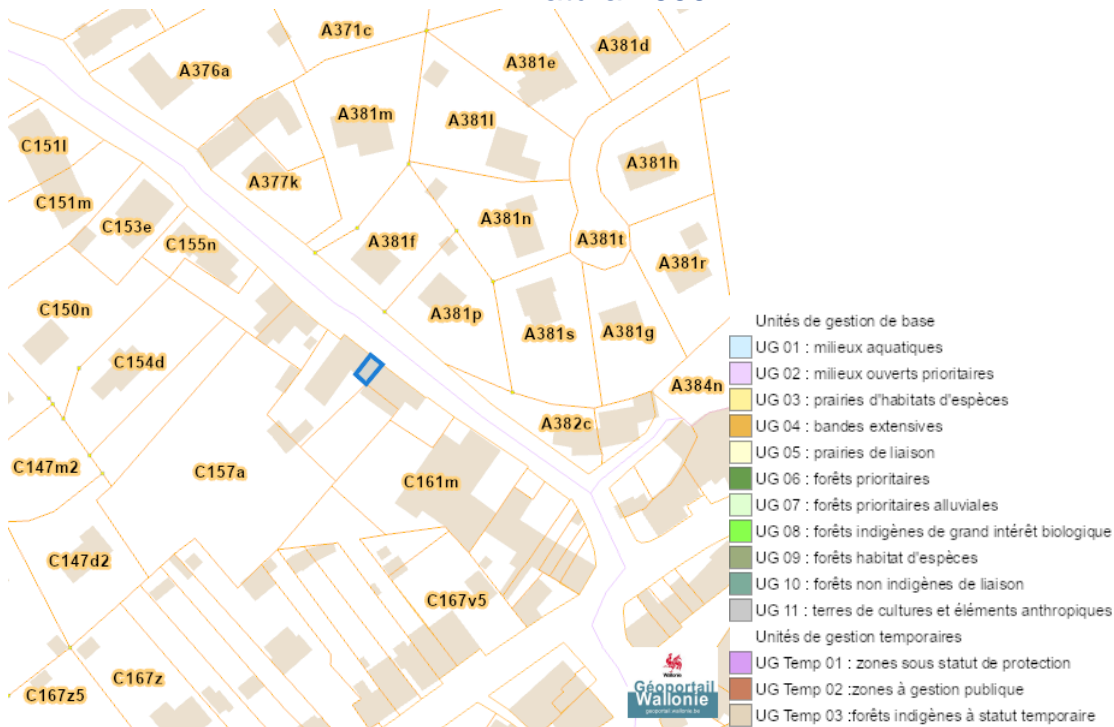
Dossier: 00-10-2154/016

Nature

Arbres et haies remarquables (AHREM)

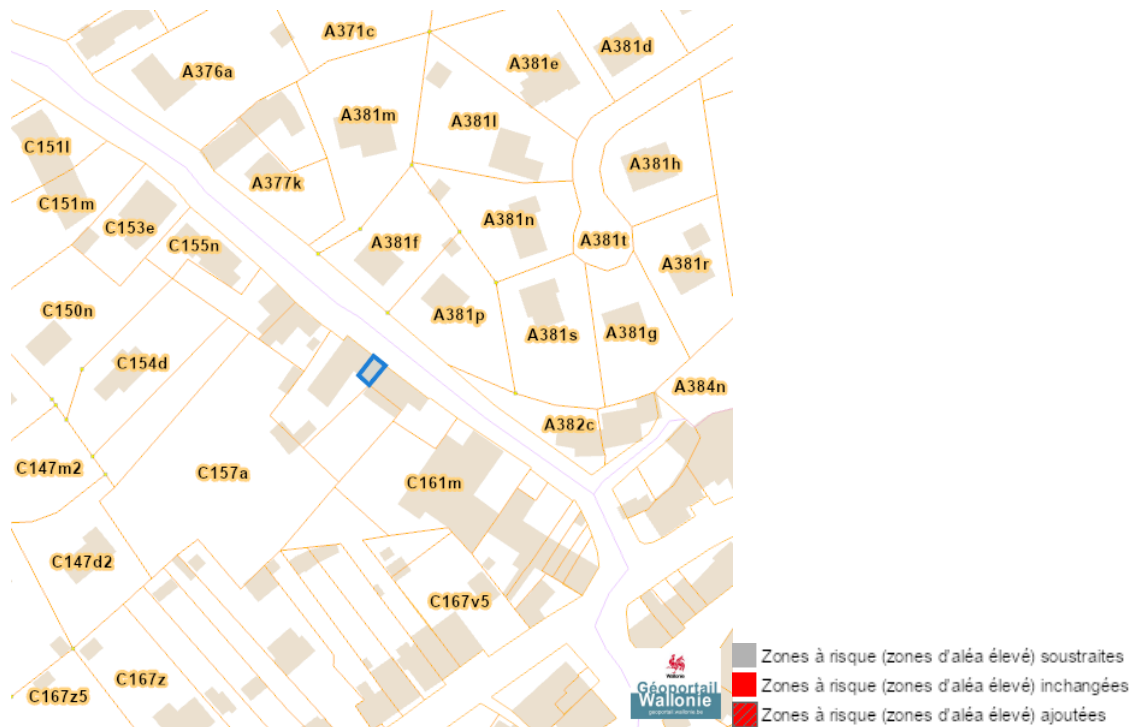


Natura 2000

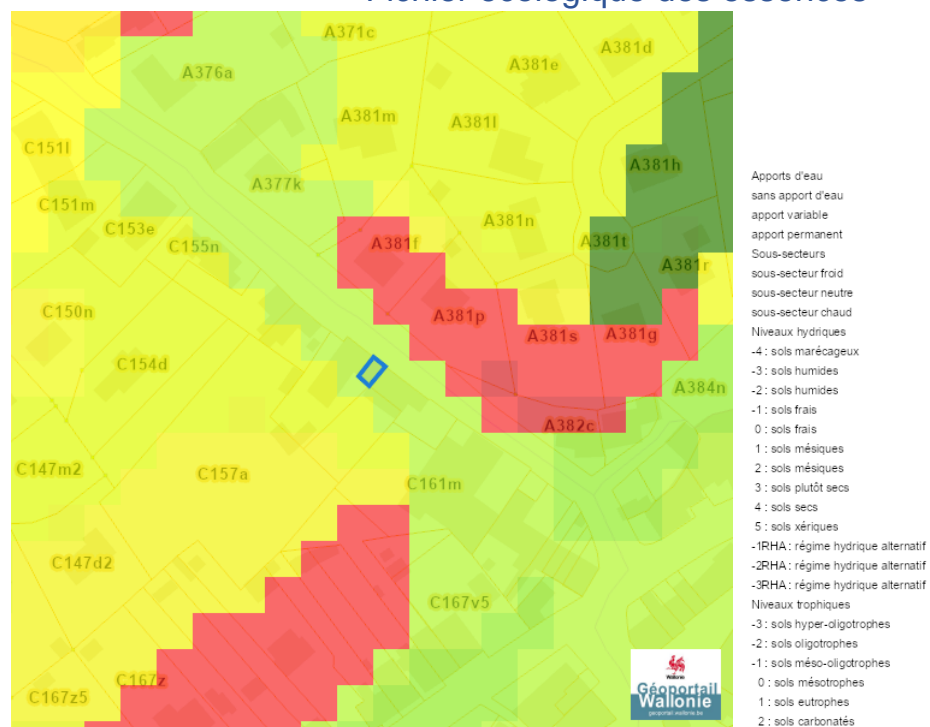


Rue du Thier 14, 4860 Wegnez (Maison d'habitation)

Loi sur le contrat d'assurance terrestre



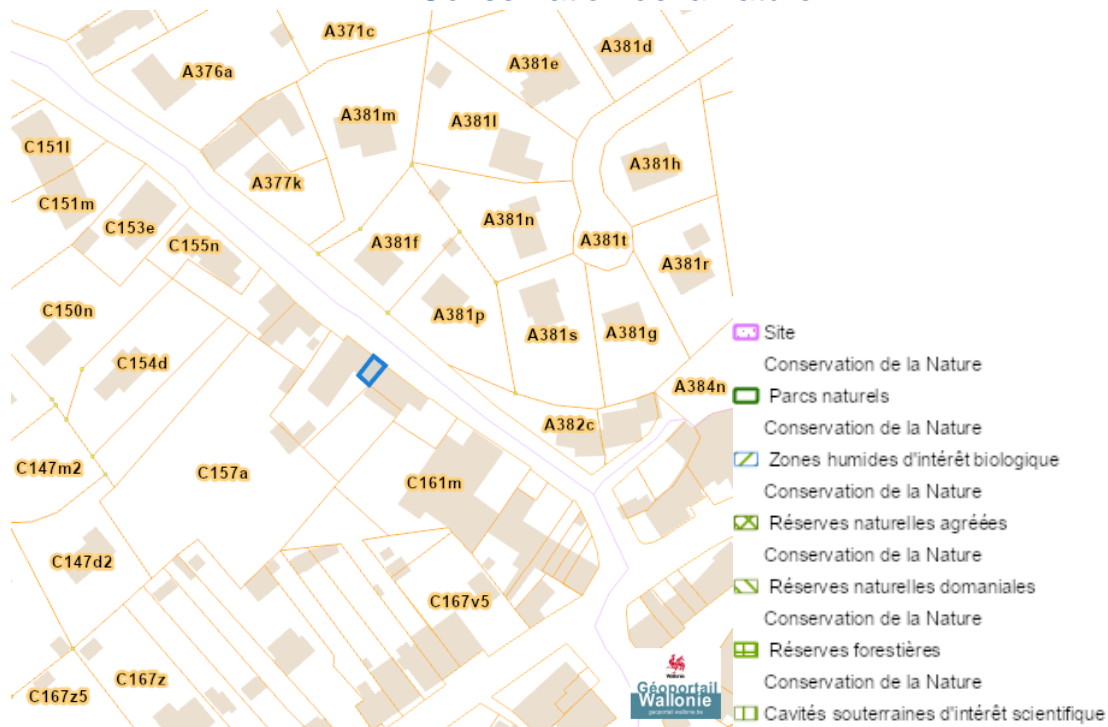
Fichier écologique des essences



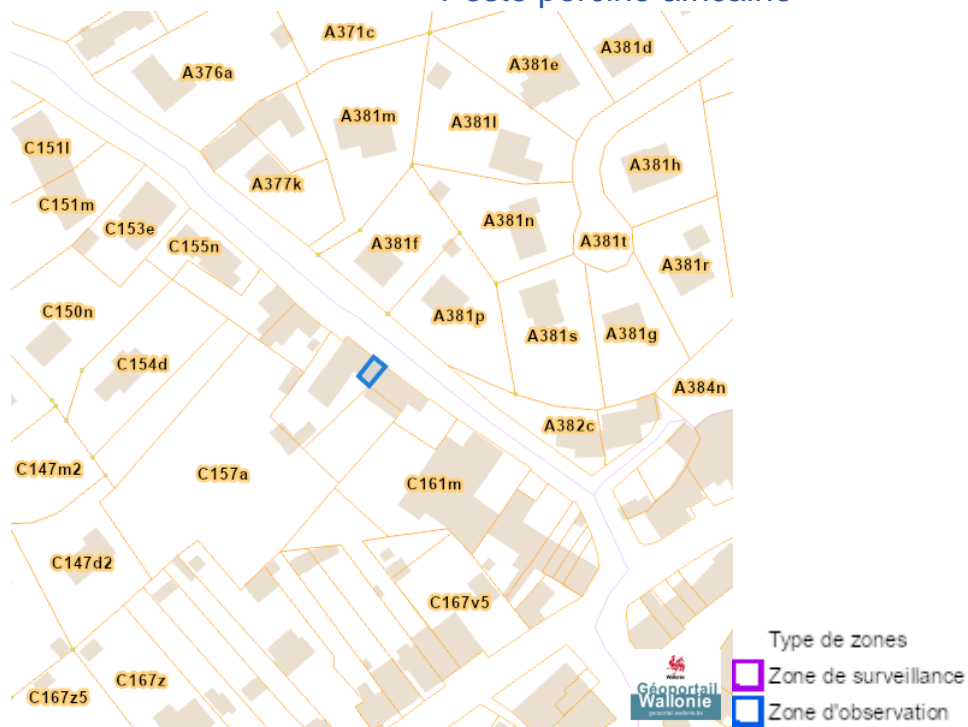
Dossier: 00-10-2154/016

Rue du Thier 14, 4860 Wegnez (Maison d'habitation)

Conservation de la nature



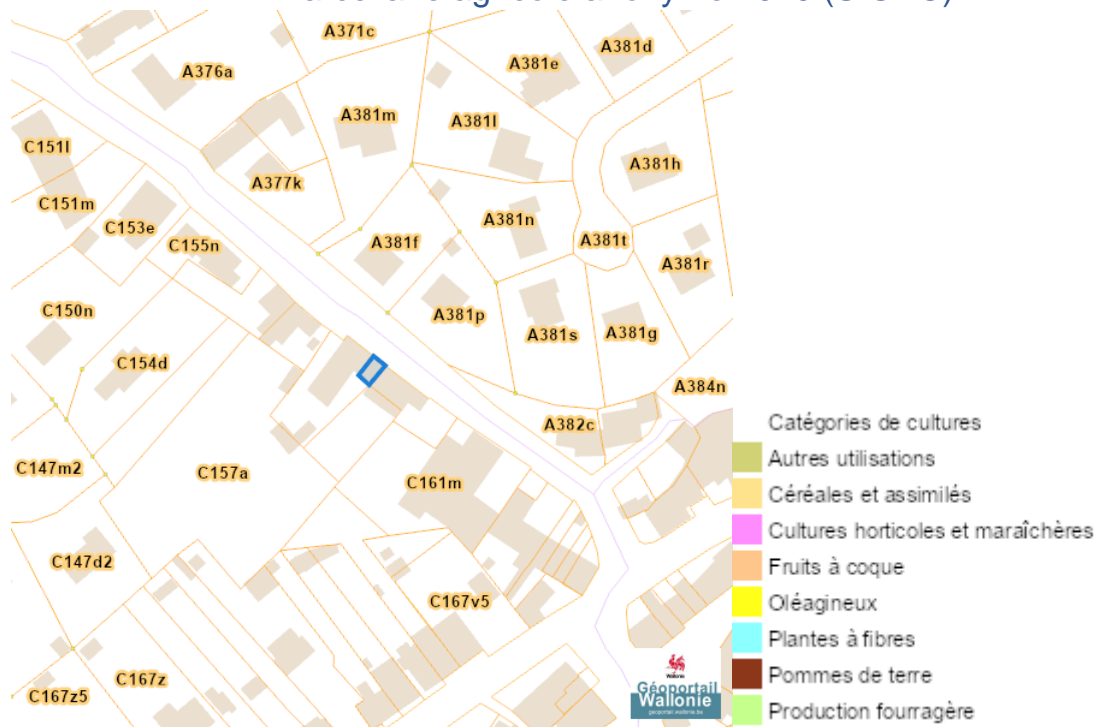
Peste porcine africaine



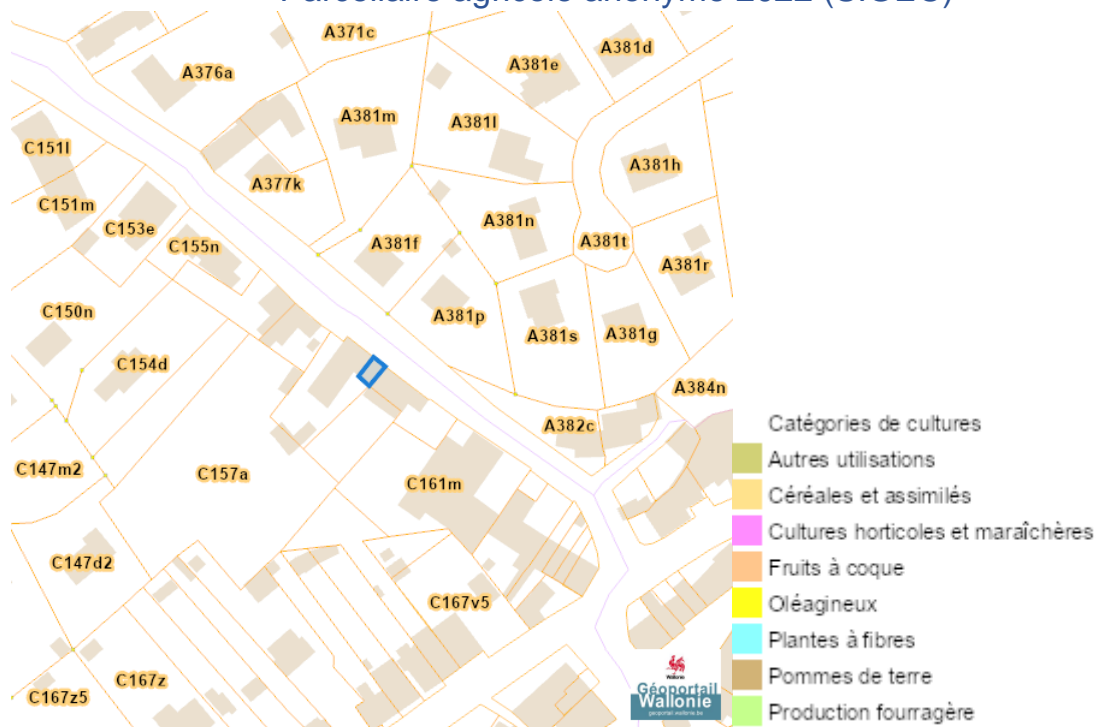
Dossier: 00-10-2154/016

Rue du Thier 14, 4860 Wegnez (Maison d'habitation)

Parcellaire agricole anonyme 2019 (SIGEC)



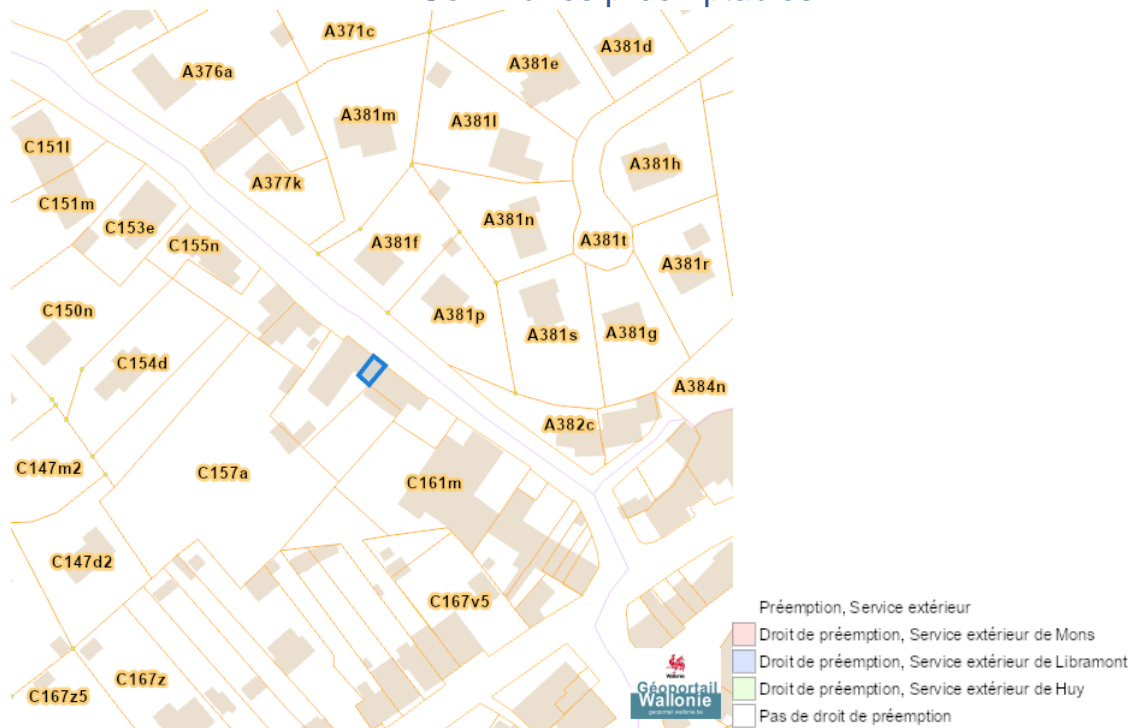
Parcellaire agricole anonyme 2022 (SIGEC)



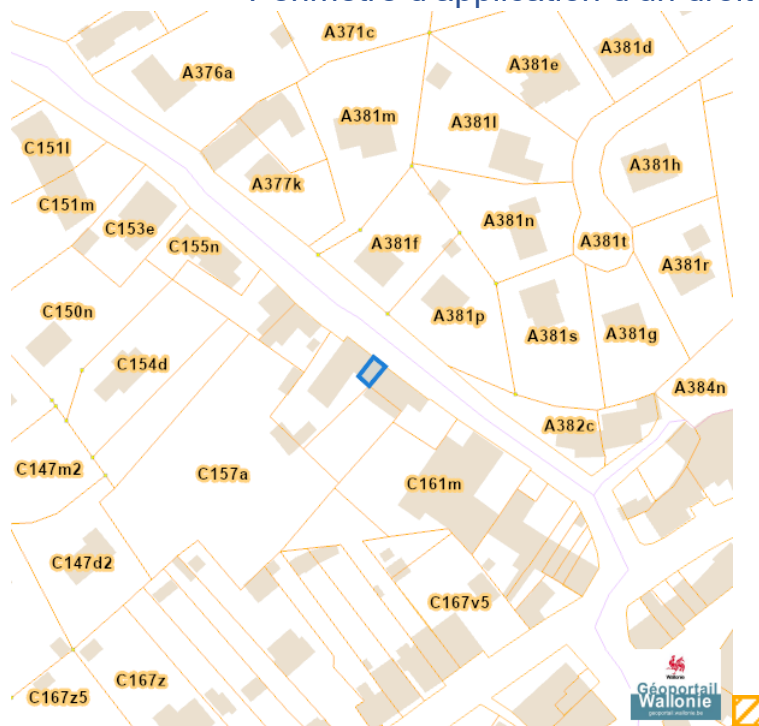
Dossier: 00-10-2154/016

Droit de préemption

Communes préemptibles



Périmètre d'application d'un droit de préemption



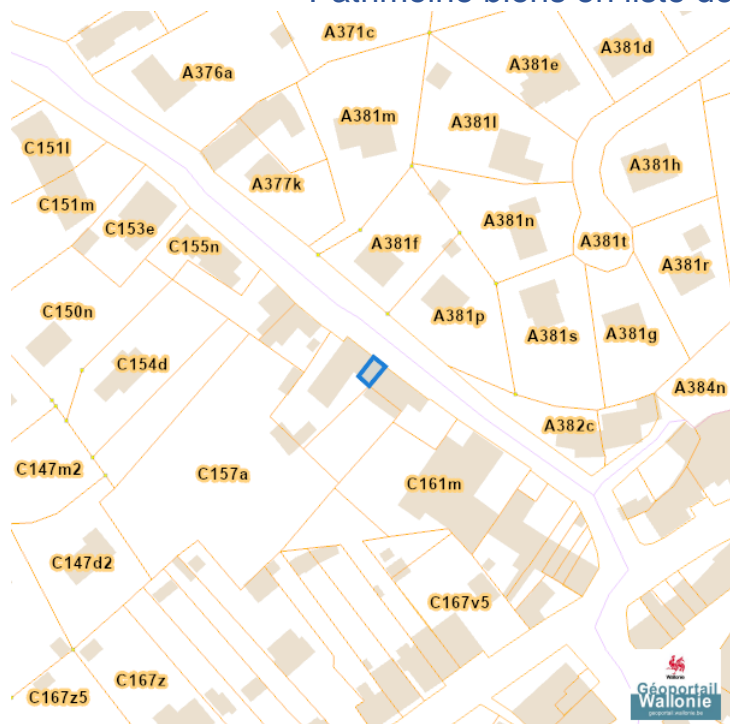
Rue du Thier 14, 4860 Wegnez (Maison d'habitation)

Dossier: 00-10-2154/016

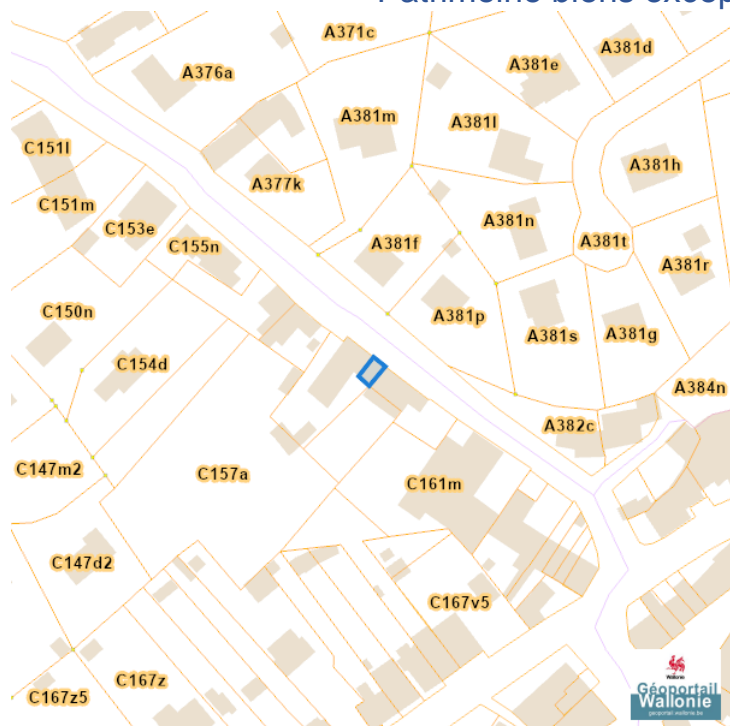
Document: DC à la carte - WALFRA - DC
Cartes: 10/06/2025 - c2oiwpbuogvjfspyacoiebvviiepm48cpmnv20q8o

Patrimoine immobilier

Patrimoine biens en liste de sauvegarde



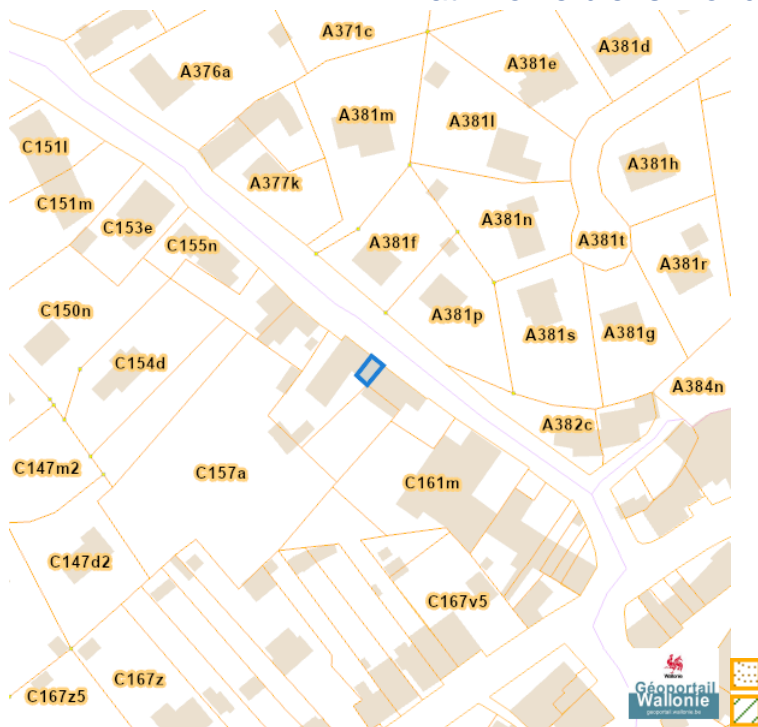
Patrimoine biens exceptionnels



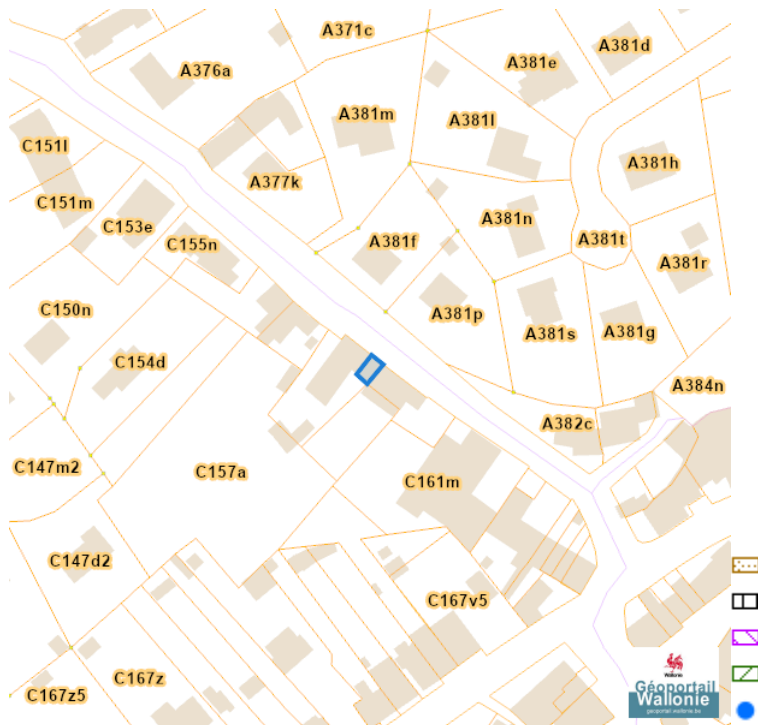
Dossier: 00-10-2154/016

Rue du Thier 14, 4860 Wegnez (Maison d'habitation)

Patrimoine biens mondiaux



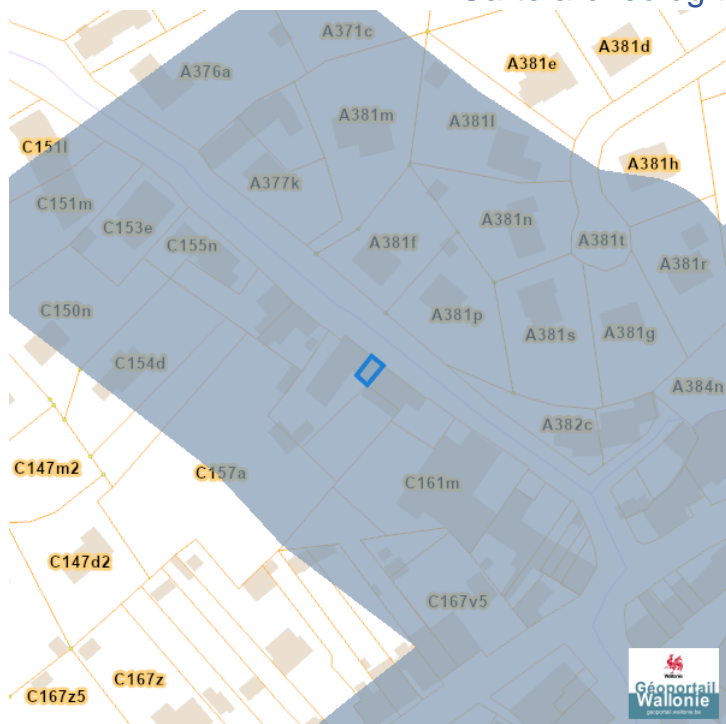
Patrimoine biens classés et zones de protection



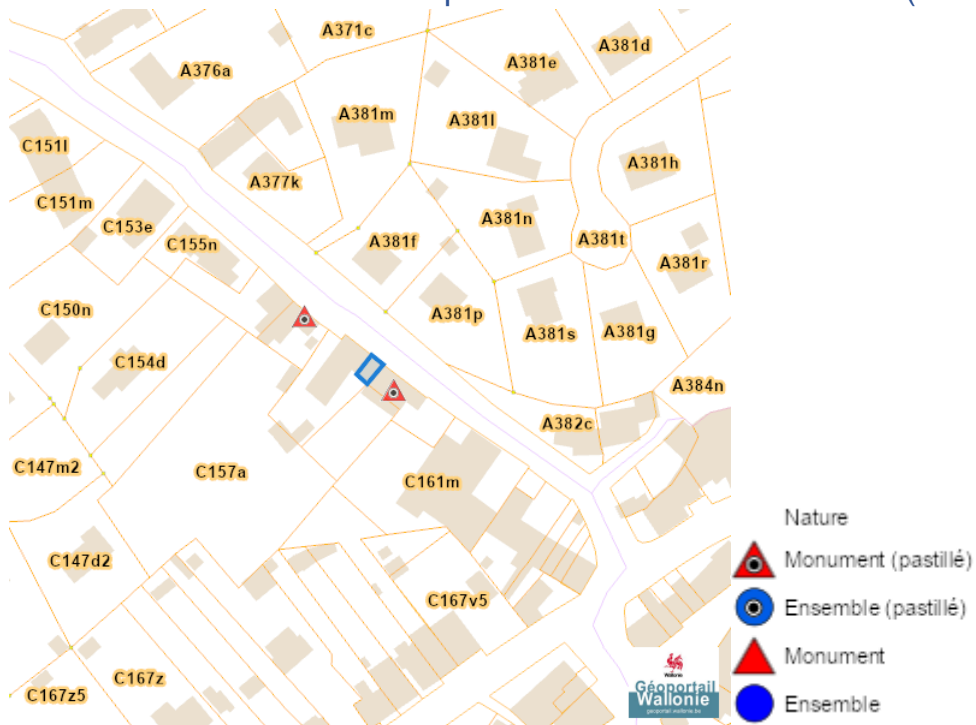
Dossier: 00-10-2154/016

Rue du Thier 14, 4860 Wegnez (Maison d'habitation)

Carte archéologique



Inventaire du patrimoine immobilier culturel (IPIC)



Dossier: 00-10-2154/016

Cartes historiques

Atlas des voiries vicinales



Réseau routier régional et bornes associées

