

DC à la carte



Voie du Loup, 5630 Cerfontaine
93010A0048/00B000

[Lieu](#)
[Environs](#)
[Cadastre](#)
[Plan régional](#)
[Amenagement du territoire](#)
[Sol et sous-sol](#)
[Eau](#)
[Nature](#)
[Droit de préemption](#)
[Patrimoine immobilier](#)
[Cartes historiques](#)
[Autres cartes](#)

Dossier: 00-00-7297/001

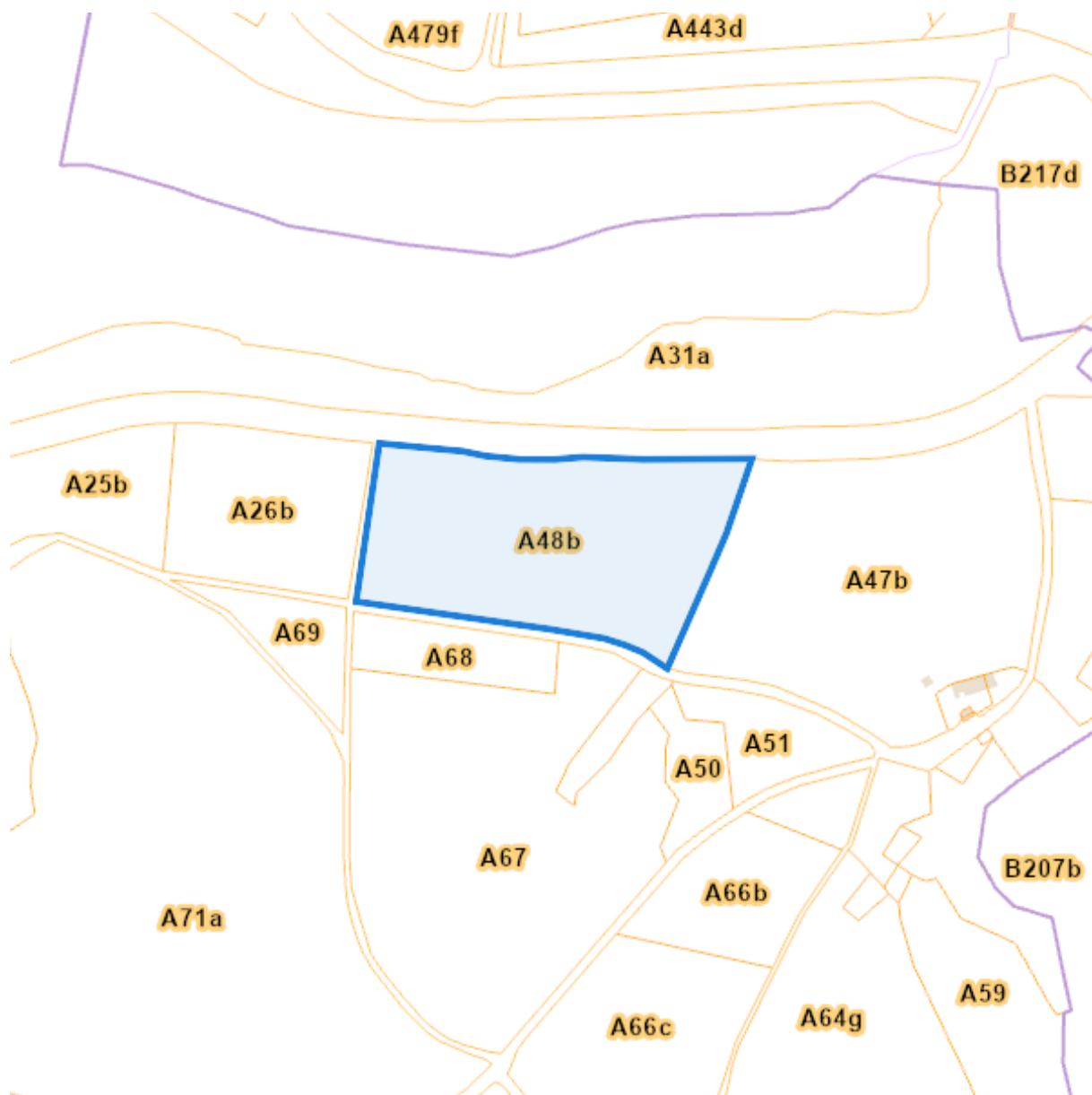
Lieu



Dossier: 00-00-7297/001

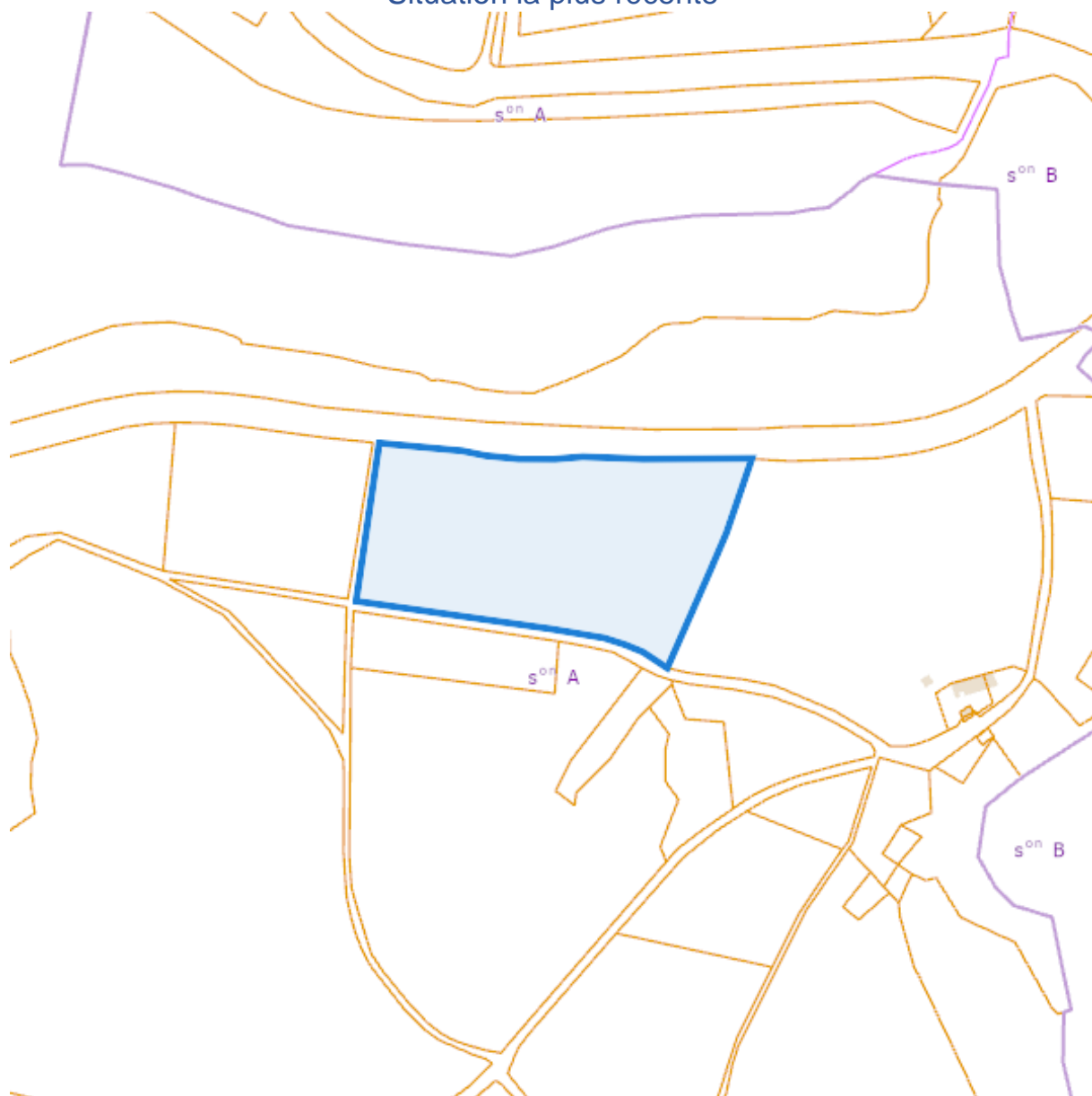
Document: DC à la carte - WALFRA - DC
Cartes: 16/06/2025 - mlts2uufnj57m2yxmv8etcgktqdhcs1arhstkxv

Environs



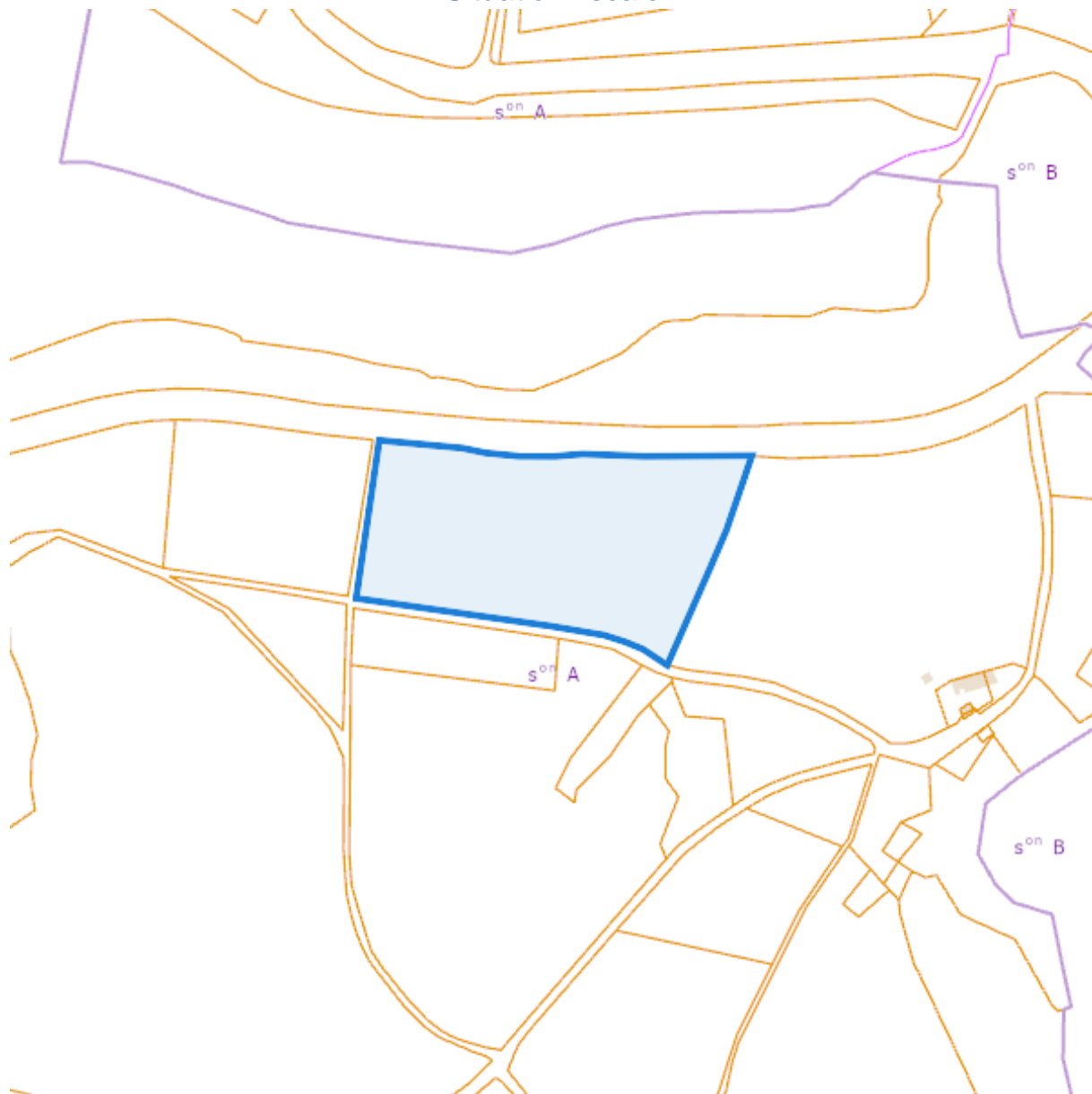
Cadastre

Situation la plus récente

eservices.minfin.fgov.be

Dossier: 00-00-7297/001

Situation fiscale

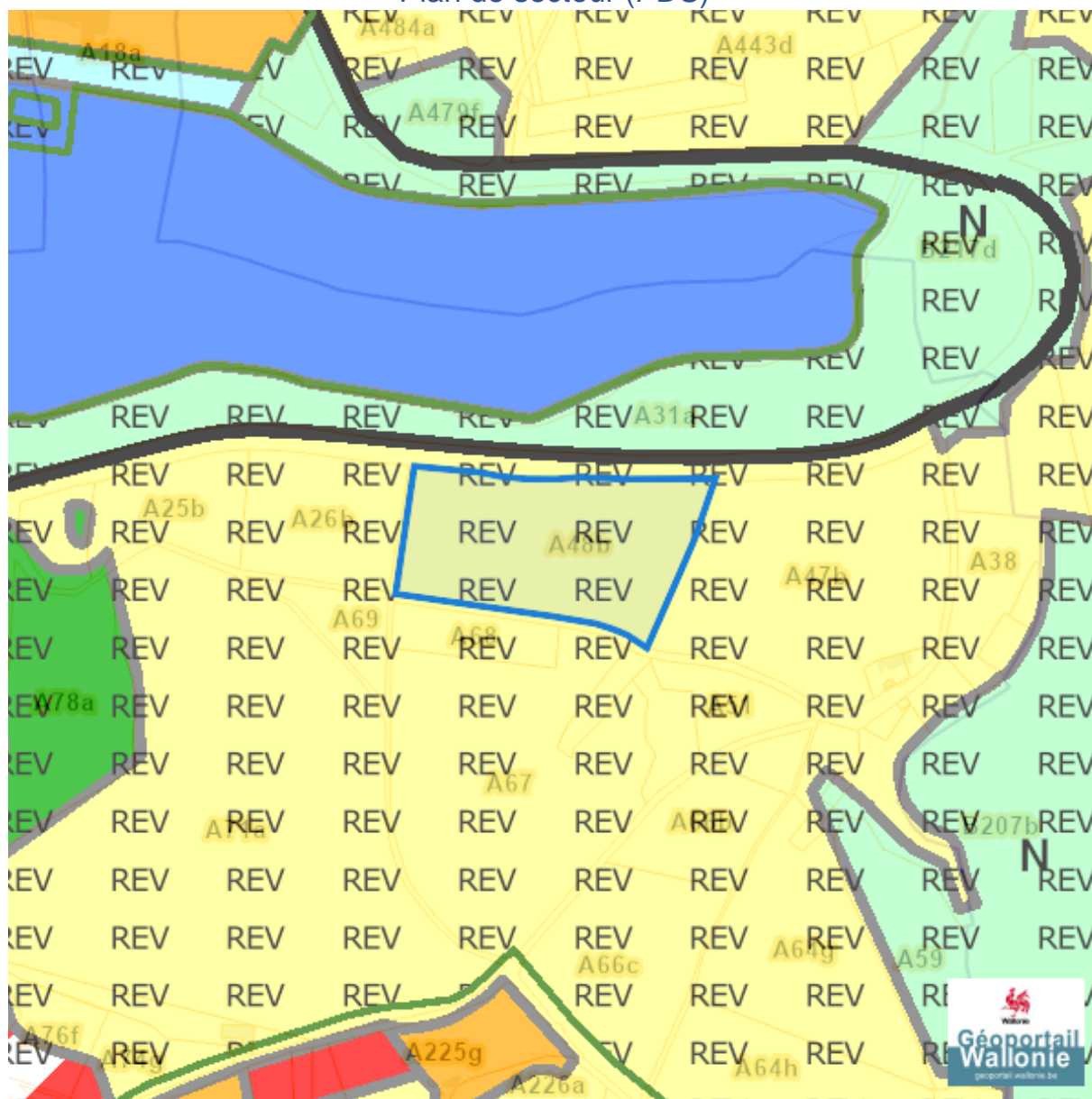


eservices.minfin.fgov.be

Dossier: 00-00-7297/001






























Plan régional

Plan de secteur (PDS)



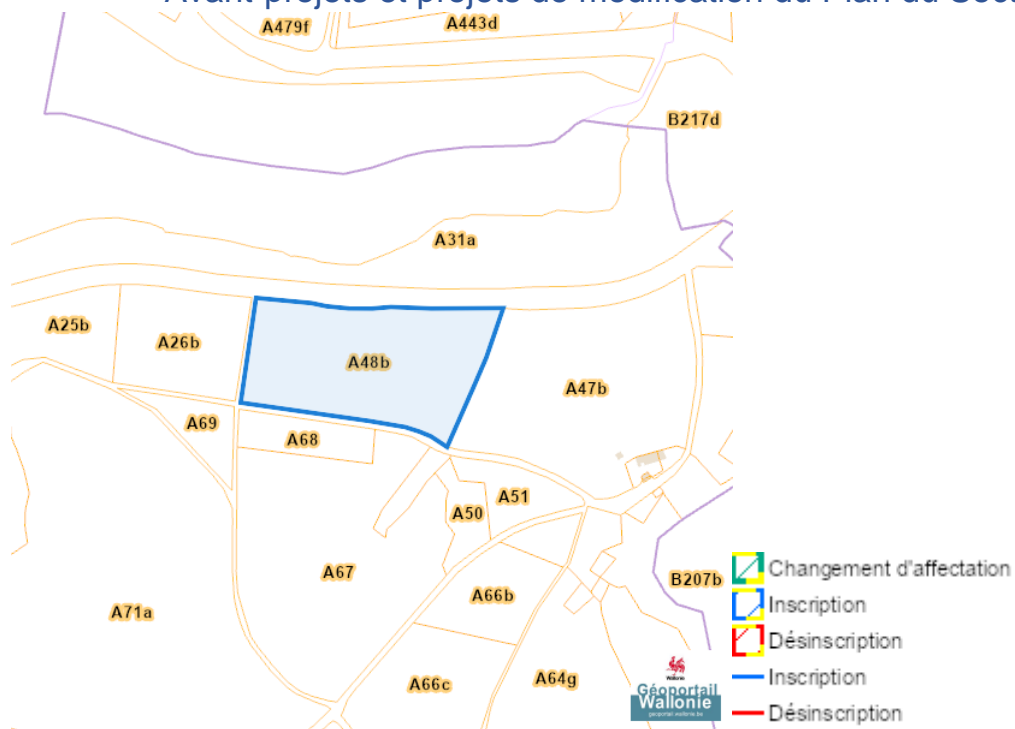
Dossier: 00-00-7297/001

Voie du Loup, 5630 Cerfontaine

	Habitat
	Habitat à caractère rural
	Habitat vert
	Services publics et équipements communautaires
	Centre d'enfouissement technique
	Centre d'enfouissement technique désaffecté
	Loisirs
	Servitude particulière
	Activité économique mixte
	Activité économique industrielle
	Activité économique spécifique Agro-Economique
	Activité économique spécifique Grande Distribution
	Activité économique spécifique Risque majeur
	Dépendances d'extraction
	Extraction à destination agricole
	Extraction à destination forestière
	Extraction à destination espaces verts
	Extraction à destination zone naturelle
	Aménagement communal concerté
	Aménagement communal concerté à caractère économique
	Enjeu communal
	Enjeu régional
	Agricole
	Forestière
	Espaces verts
	Naturelle
	Parc
	Eau
	Non affectée ("zone blanche")

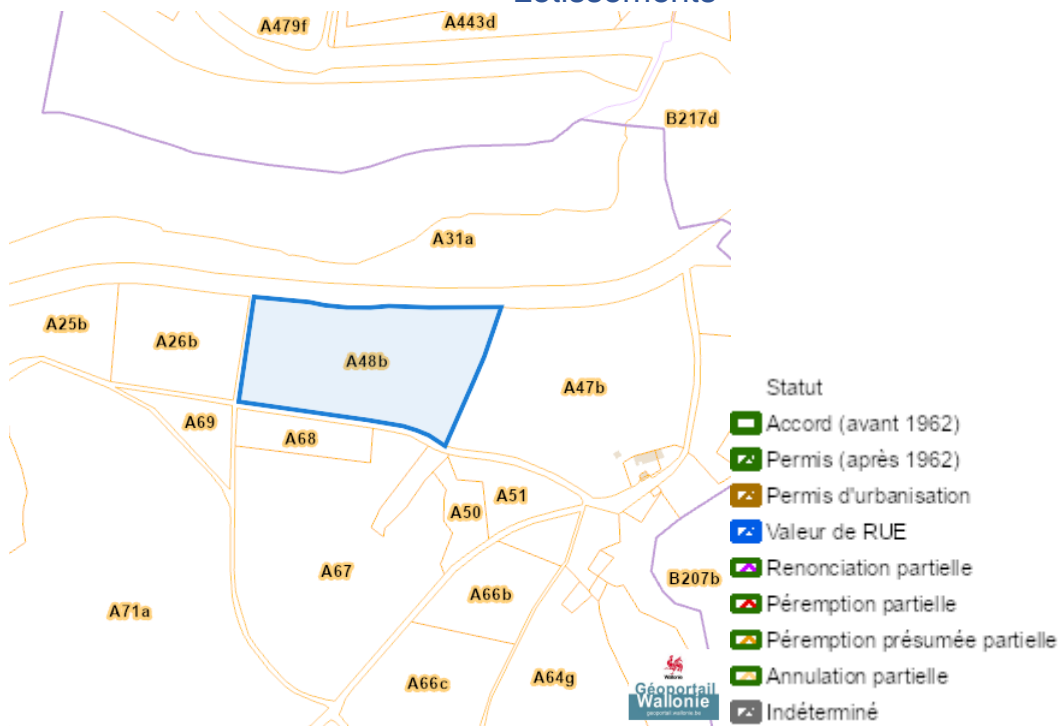
Dossier: 00-00-7297/001

Avant-projets et projets de modification du Plan du Secteur

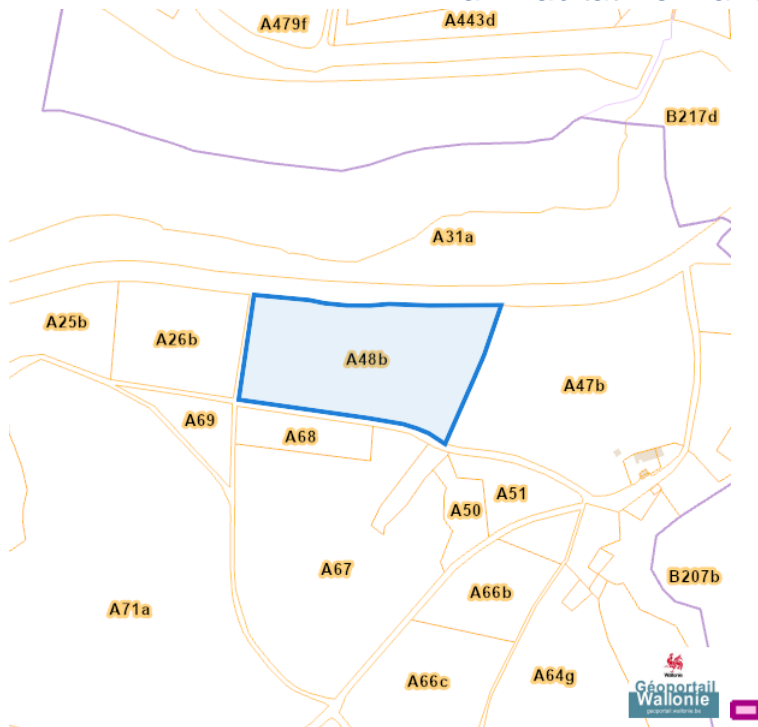


Aménagement du territoire

Lotissements

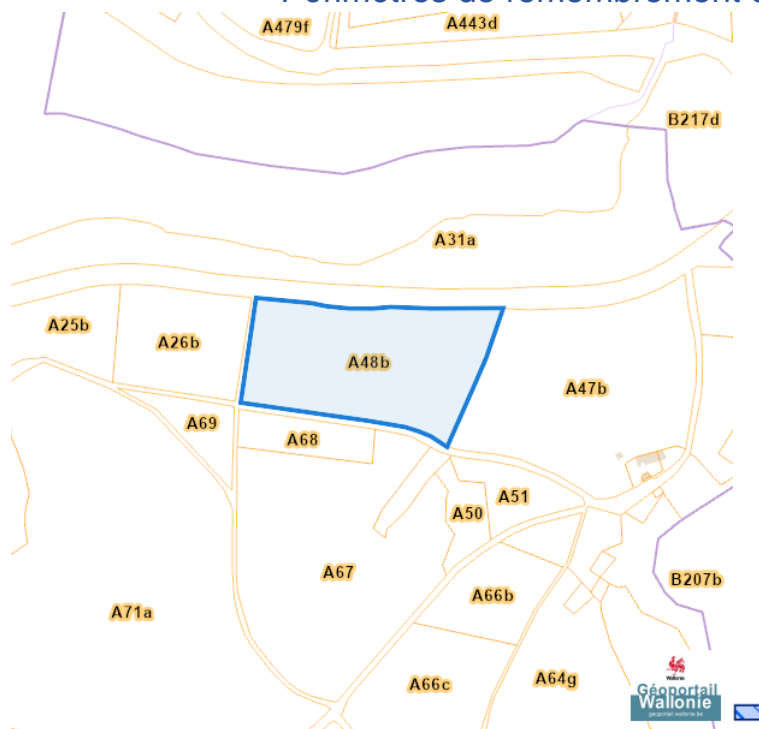


Plan Habitat Permanent

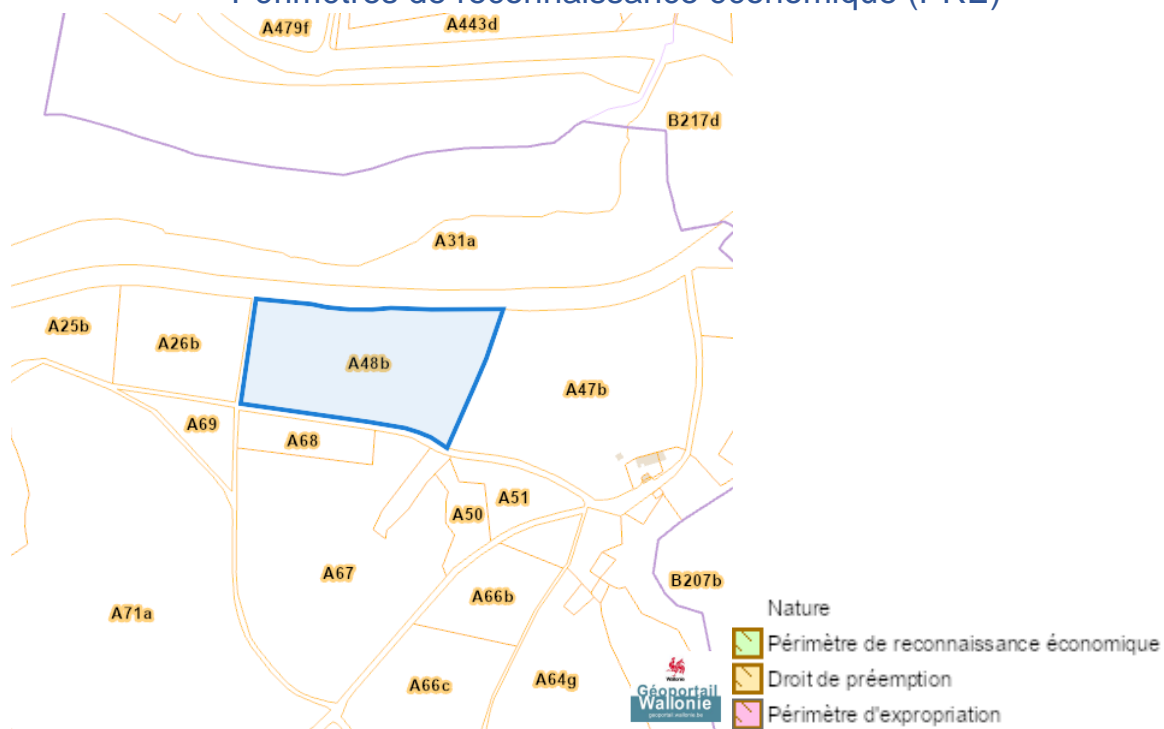


Dossier: 00-00-7297/001

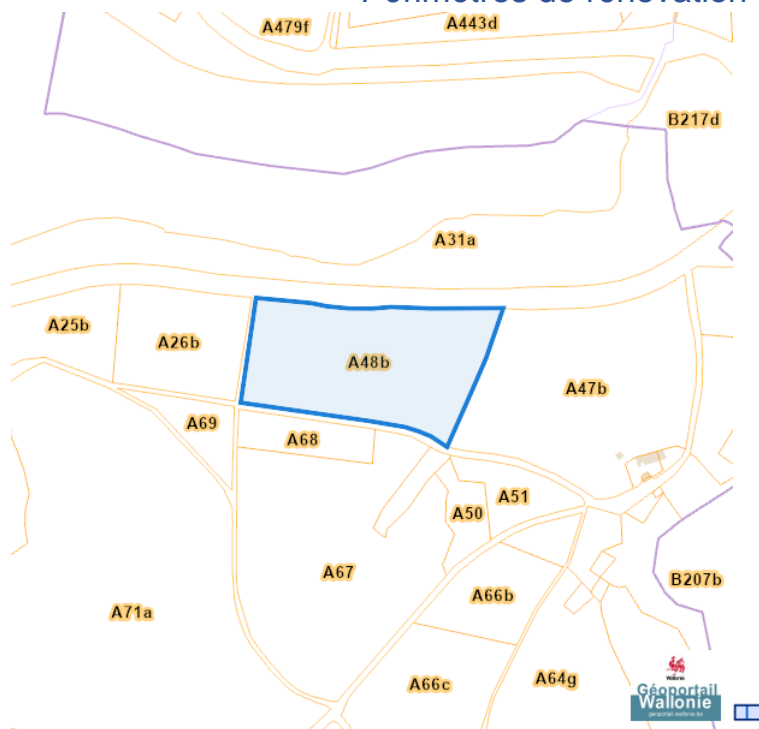
Périmètres de remembrement urbain (PRU)



Périmètres de reconnaissance économique (PRE)



Périmètres de rénovation urbaine



Périmètres de revitalisation urbaine

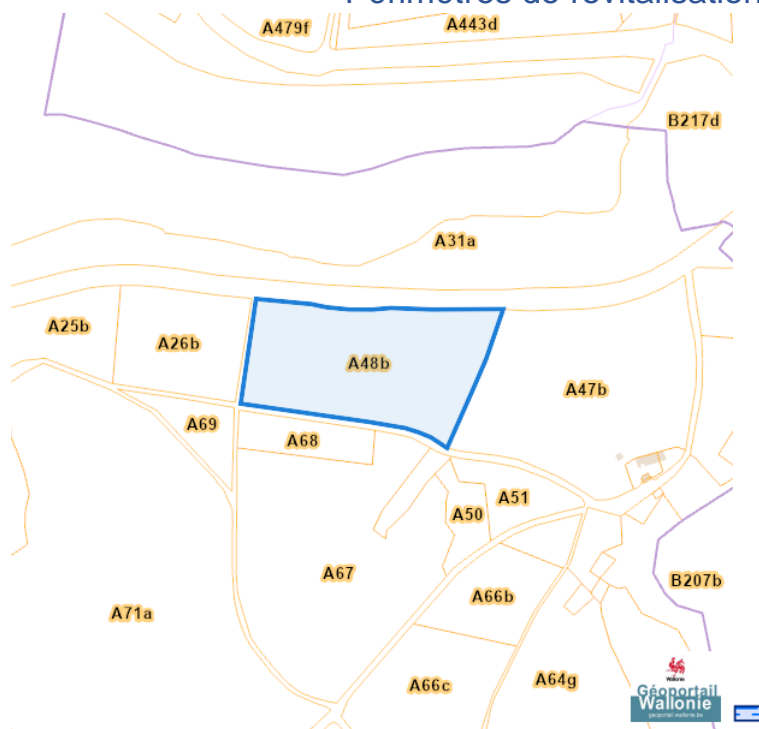


Schéma d'Orientation Local (SOL)

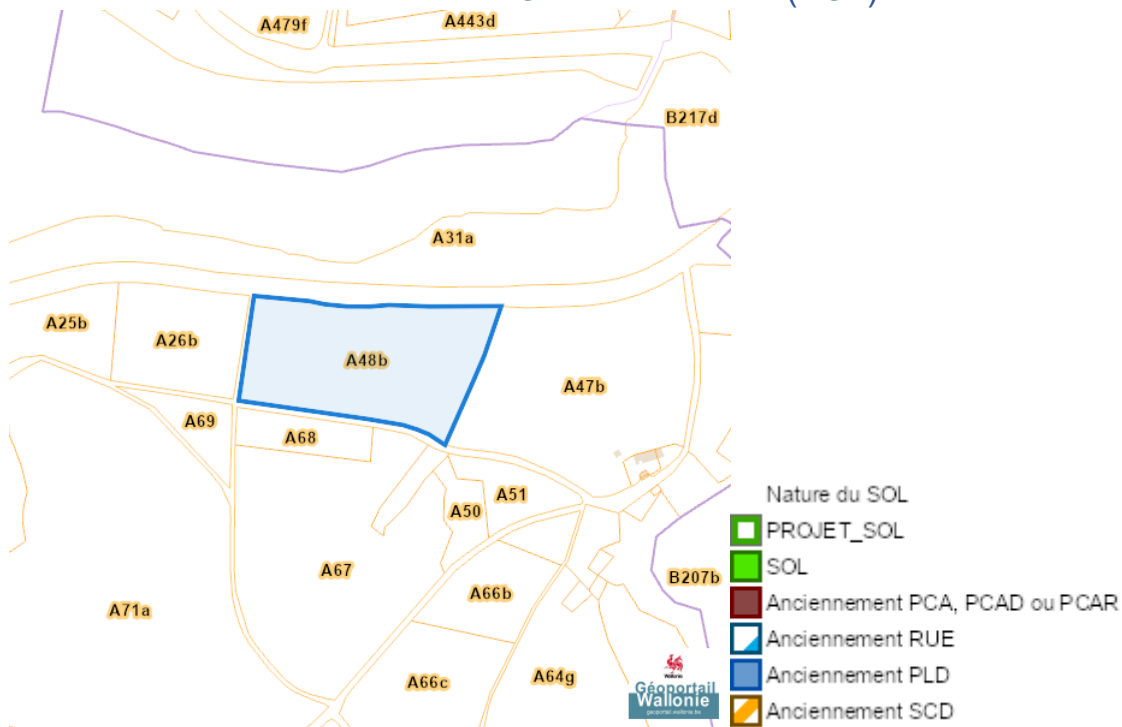
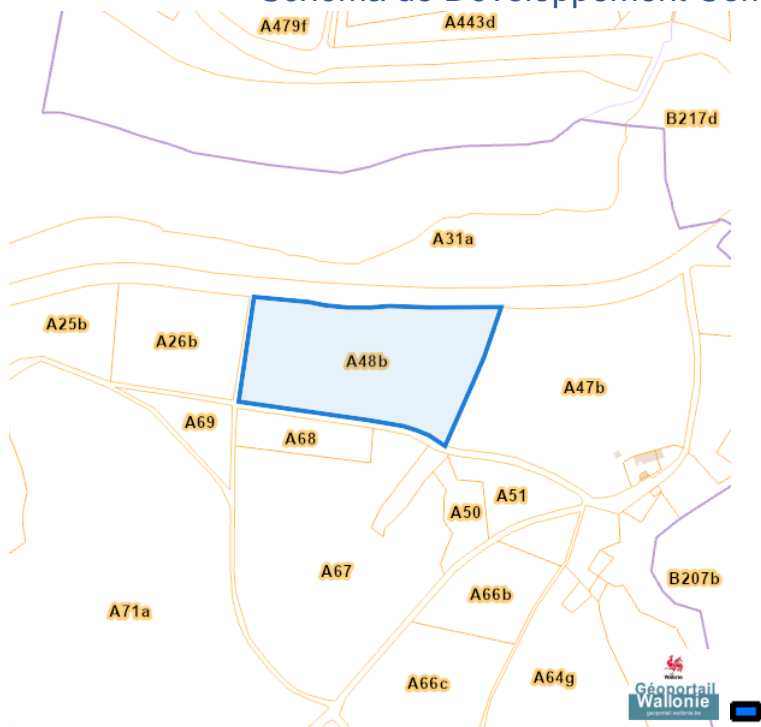
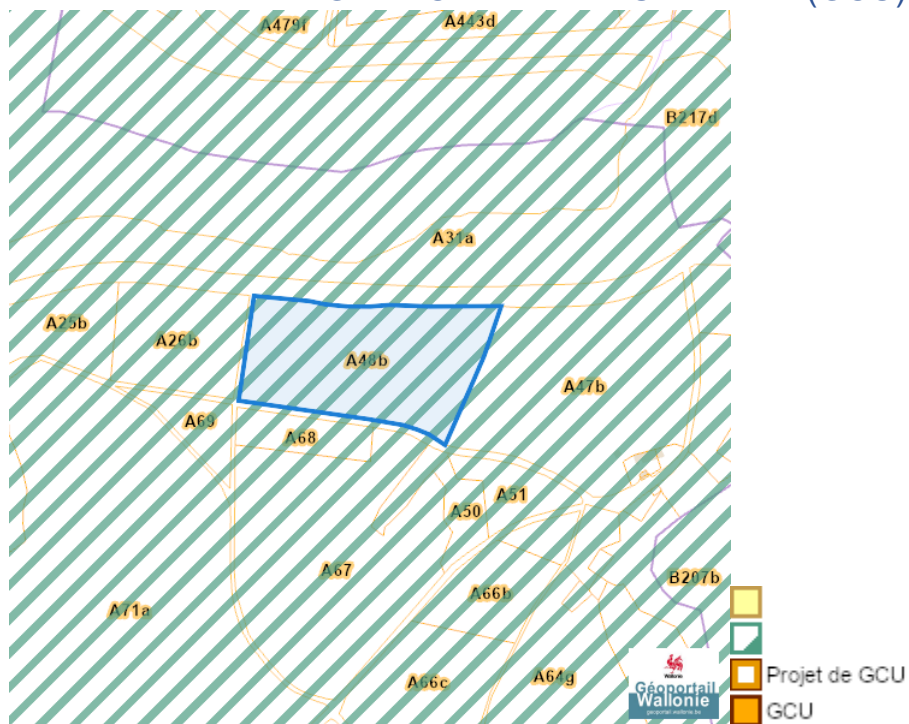


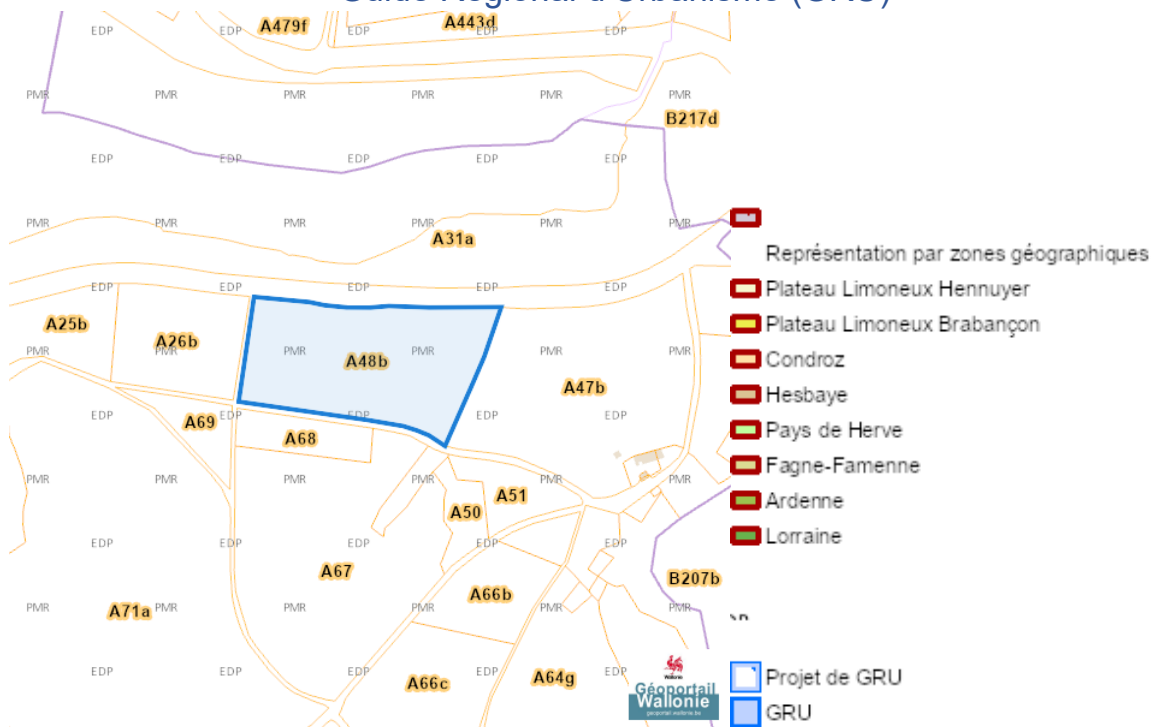
Schéma de Développement Communal (SDC)



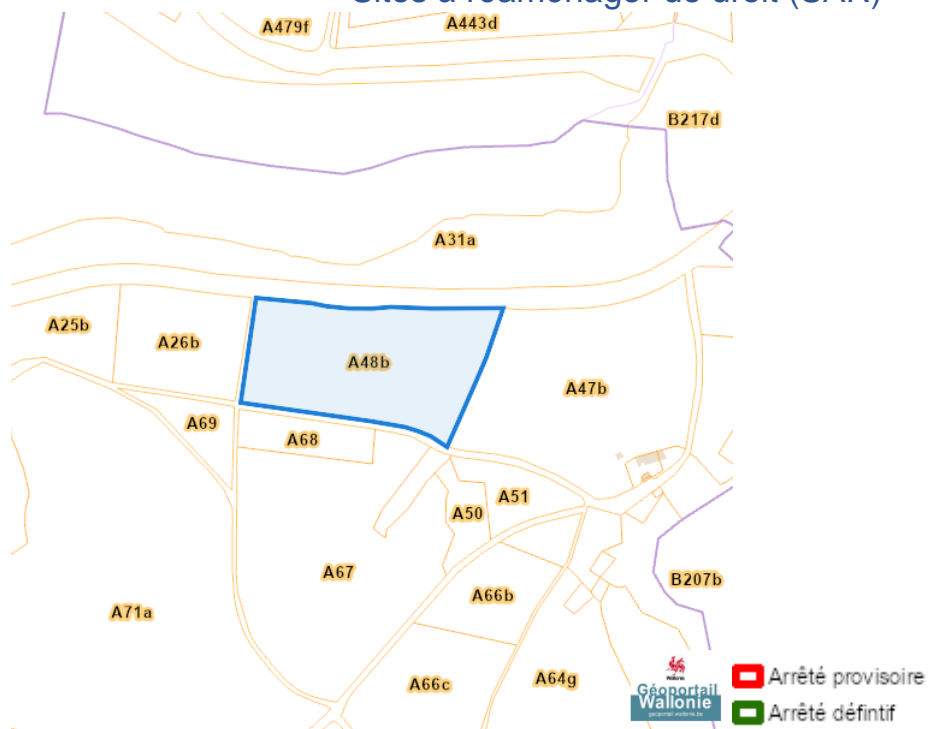
Guide Communal d'Urbanisme (GCU)



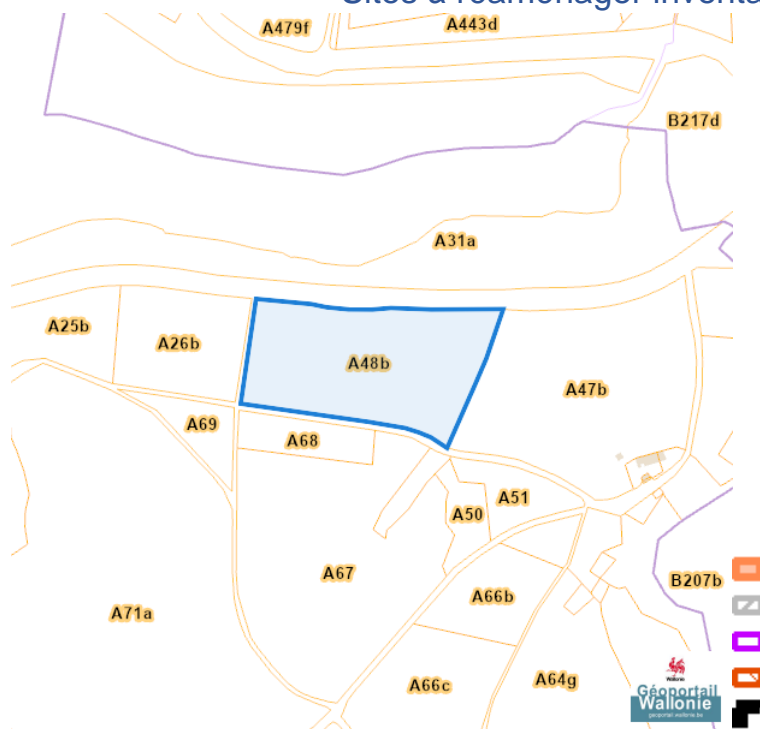
Guide Régional d'Urbanisme (GRU)



Sites à réaménager de droit (SAR)



Sites à réaménager inventaire (ISA)



Taxation des bénéfices résultant d'une révision du plan de secteur

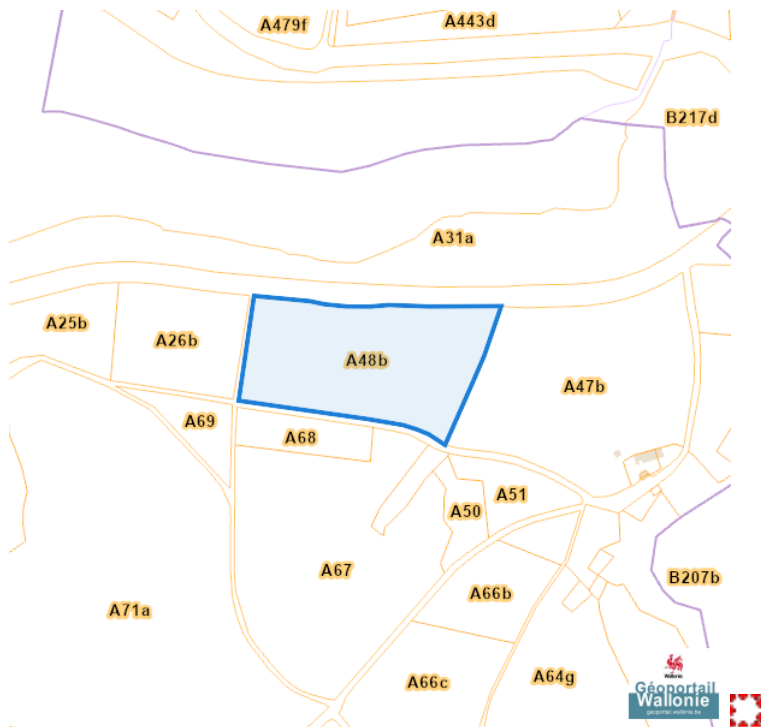
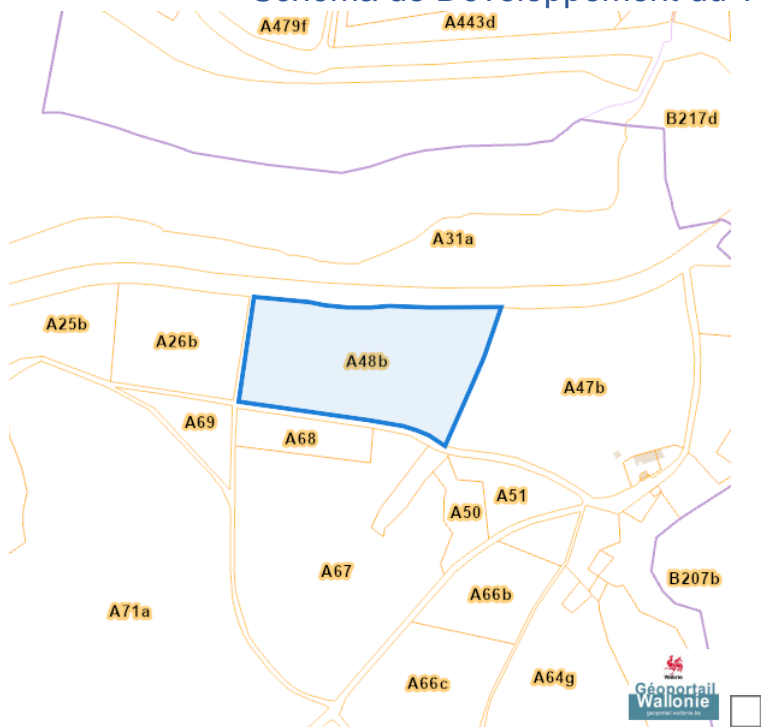
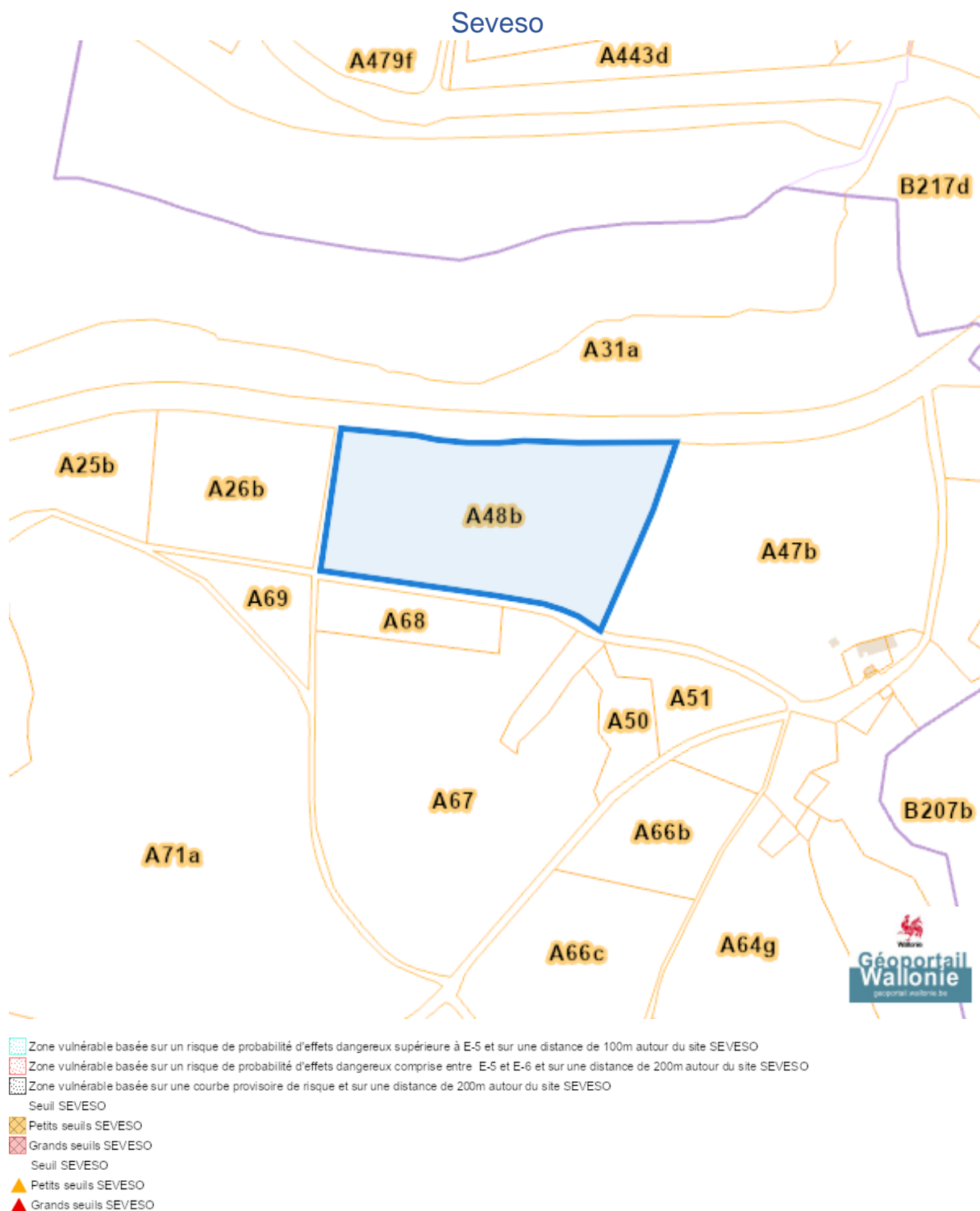


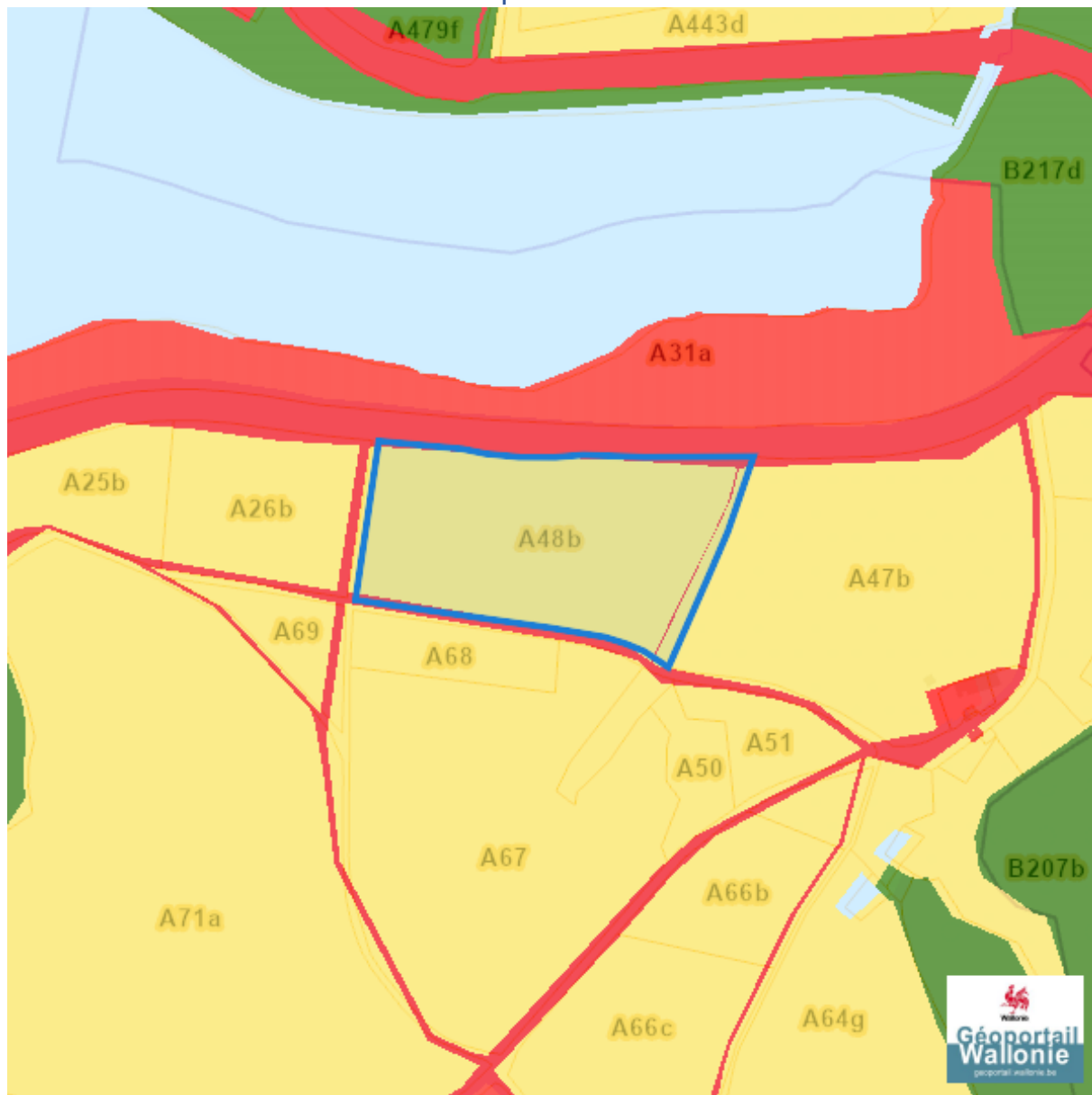
Schéma de Développement du Territoire (SDT)





Sol et sous-sol

Occupation du sol



Formations

- Craie du Crétacé
- Calcaire du Carbonifère
- Calcaire du Carbonifère sous couverture
- Calcaire du Dévonien
- Calcaire du Dévonien sous couverture
- Calcaire du Sinémurien
- Calcaire du Bajocien
- Schiste et calcaire argileux SVP du Famennien
- Poudingue du Permien

Galerie

- Galerie
- Faïlle

Description du traçage

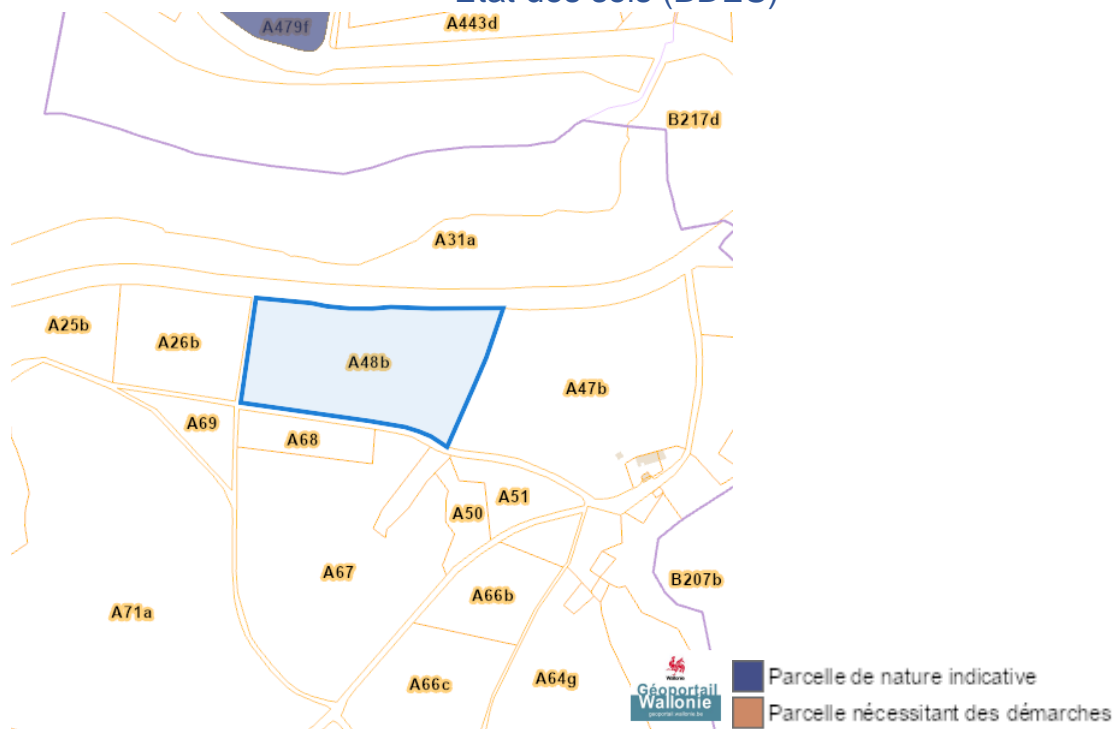
- Circulation d'eau souterraine hypothétique (pas de traçage)
- Circulation d'eau souterraine vérifiée par traçage
- Sites karstiques > 30m en surface

Type de phénomène

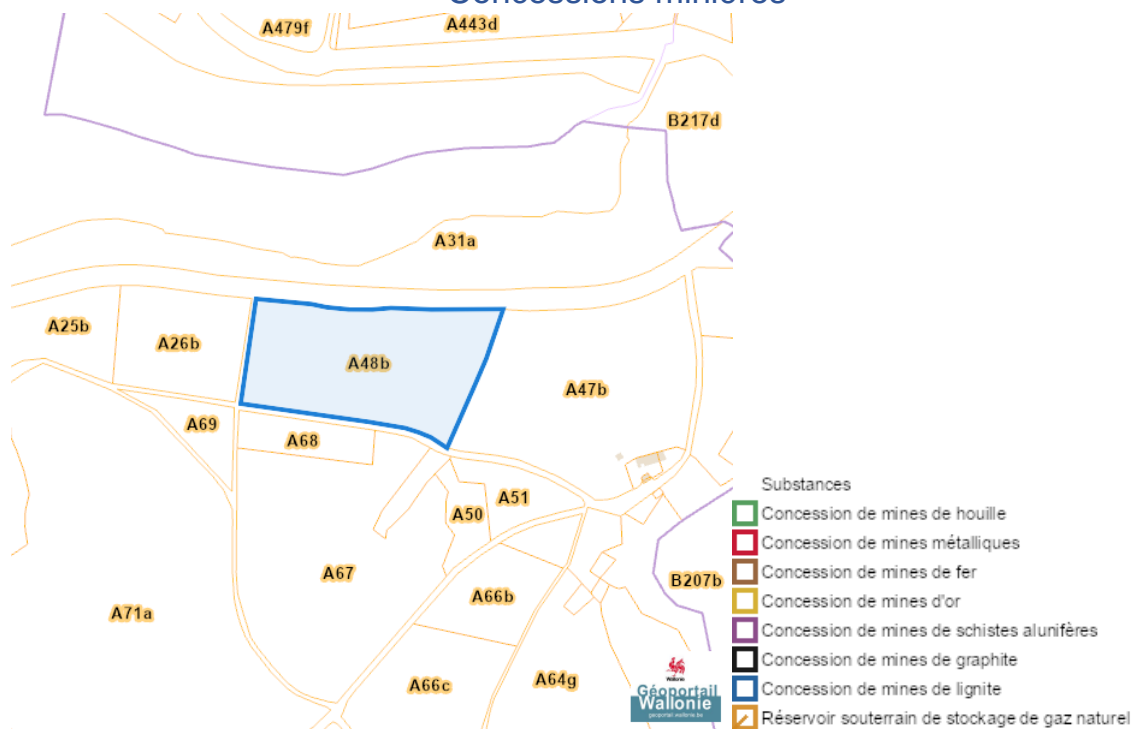
- Abri-sous-roche
- Cavité
- Doline-Dépression
- Dépression paléokarstique
- Perte-Chantoir
- Pseudo-doline
- Puits houiller
- Puits naturel
- Résurgence-Exsurgence
- Divers

Document: DC à la carte - WALFRA - DC
Cartes: 16/06/2025 - mlts2uufnjl57m2yxmv8etcgktqdhcslarhstkxy

Etat des sols (BDES)

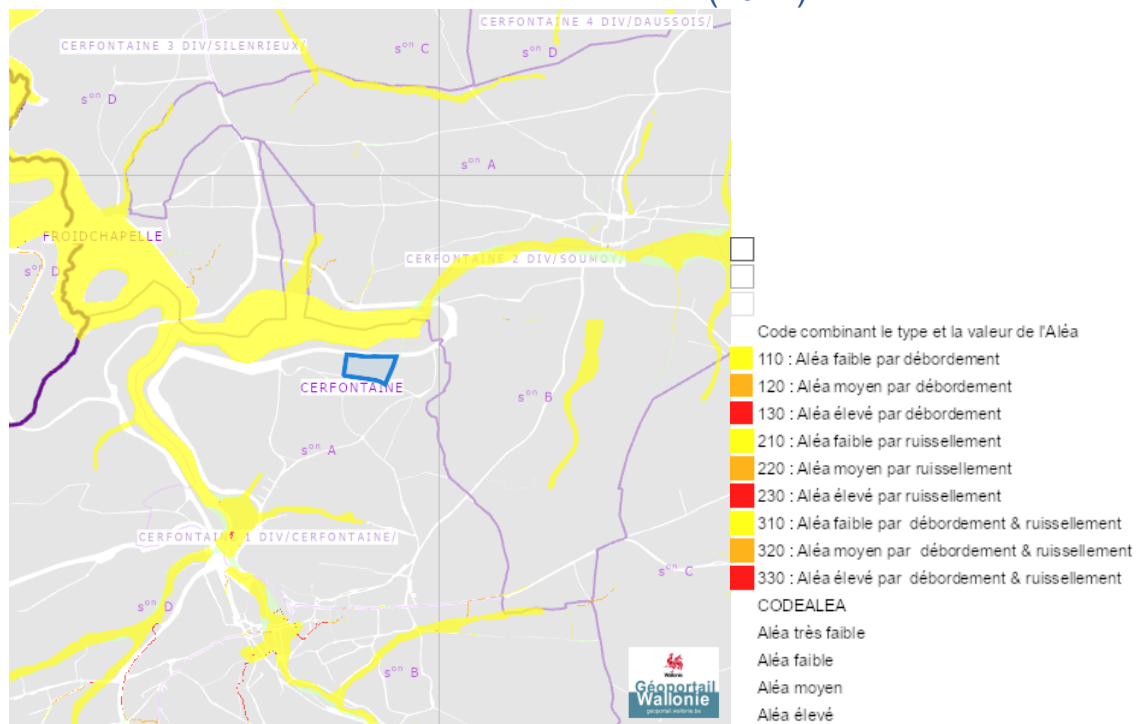


Concessions minières

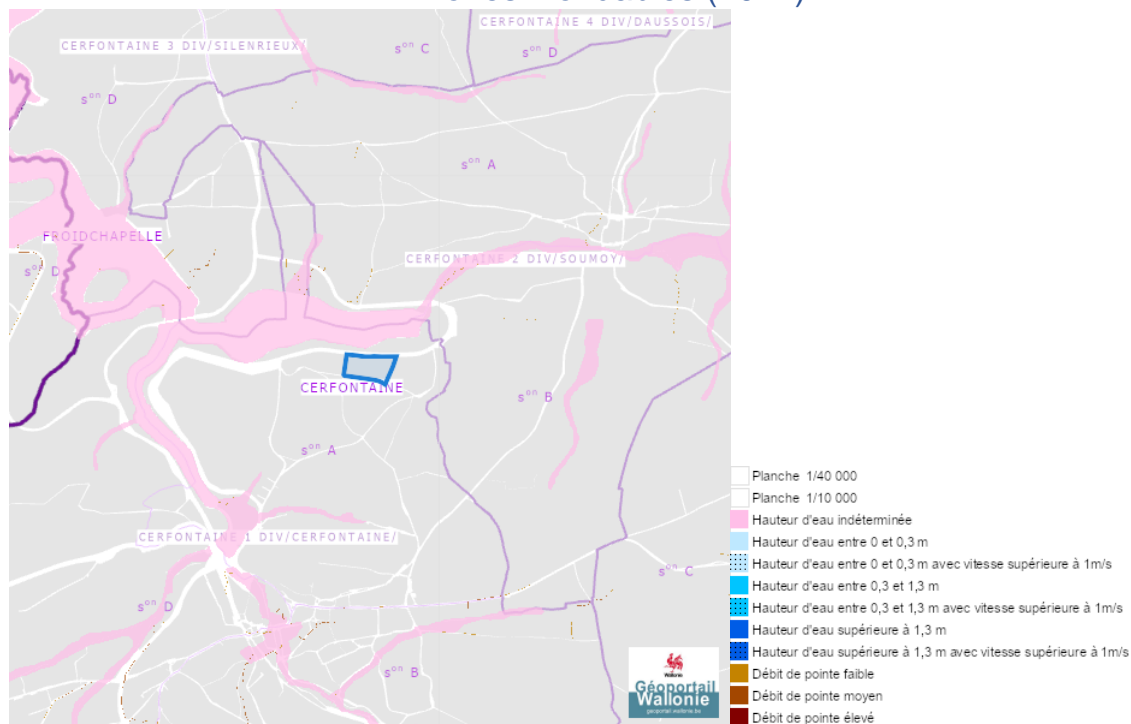


Eau

Aléa d'inondation (2021)

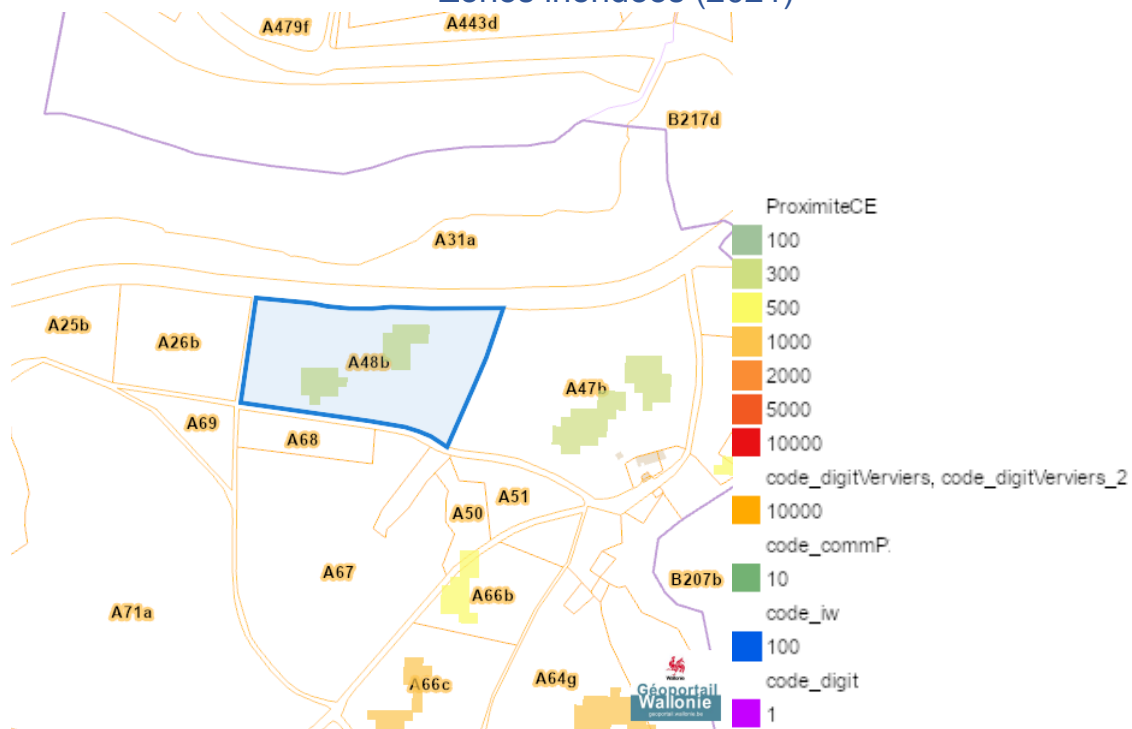


Zones inondables (2021)

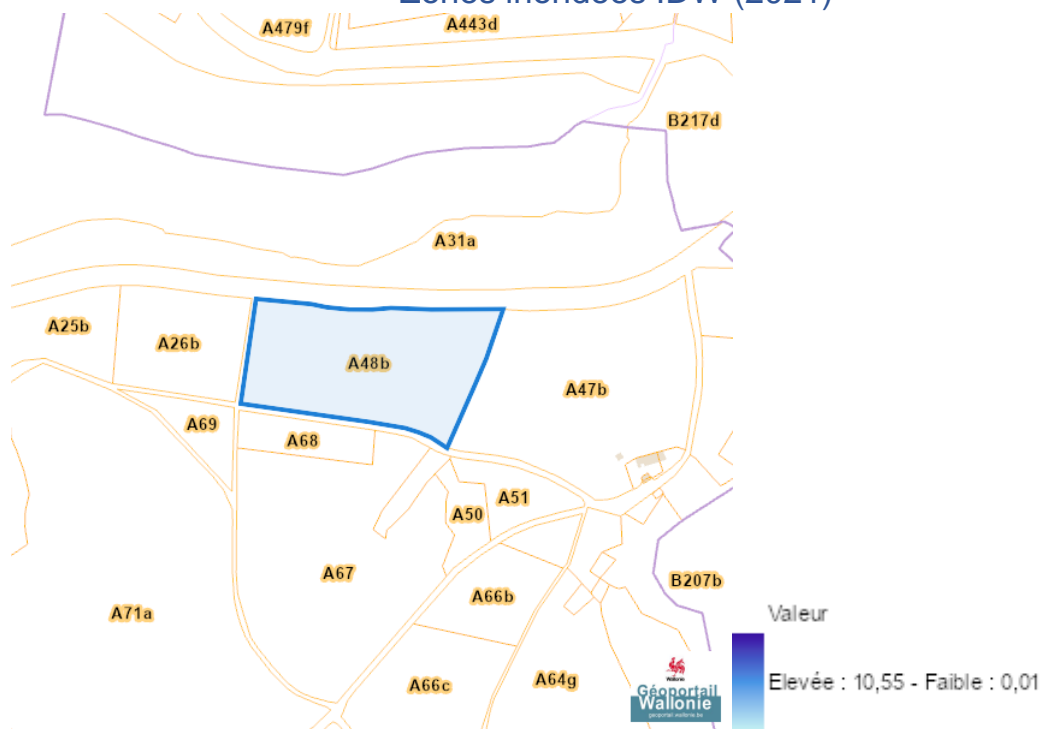


Voie du Loup, 5630 Cerfontaine

Zones inondees (2021)

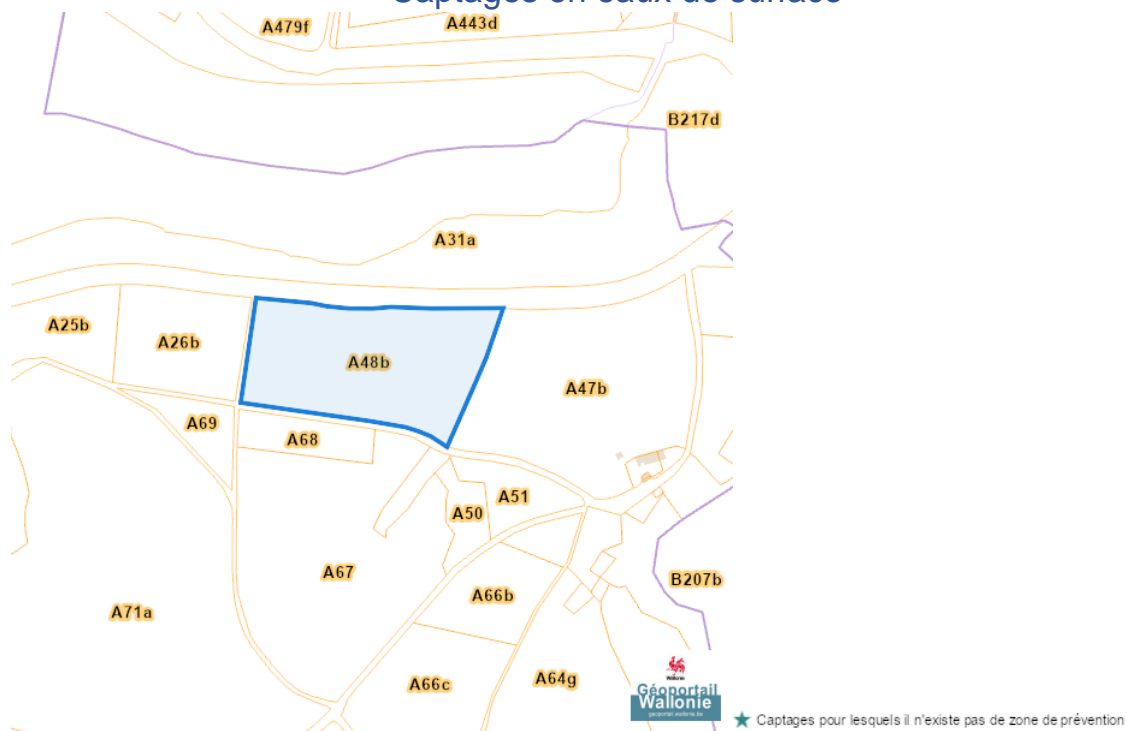


Zones inondees IDW (2021)

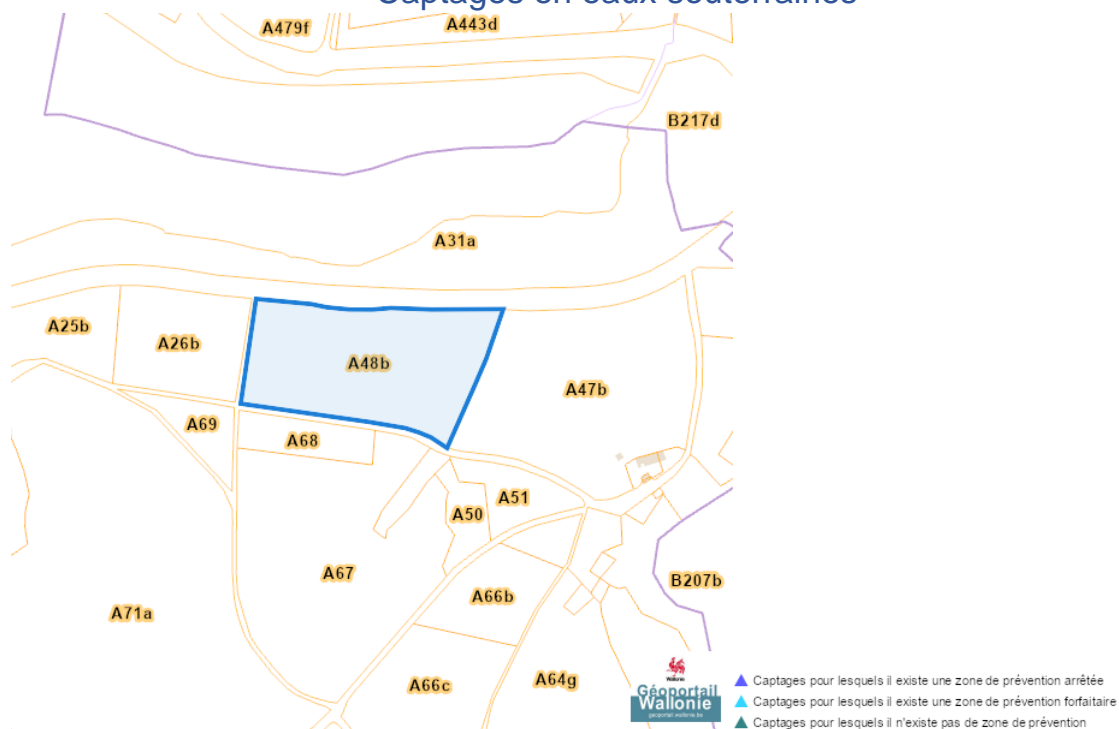


Dossier: 00-00-7297/001

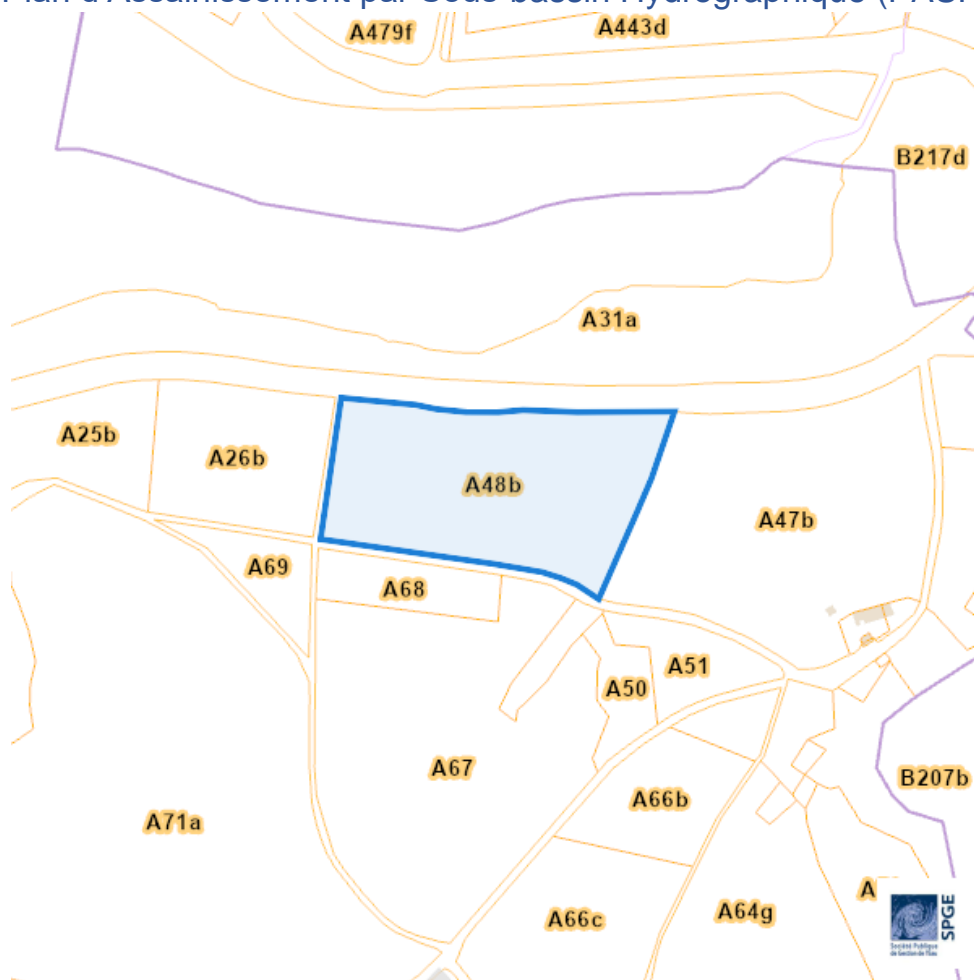
Captages en eaux de surface



Captages en eaux souterraines



Plan d'Assainissement par Sous-bassin Hydrographique (PASH)

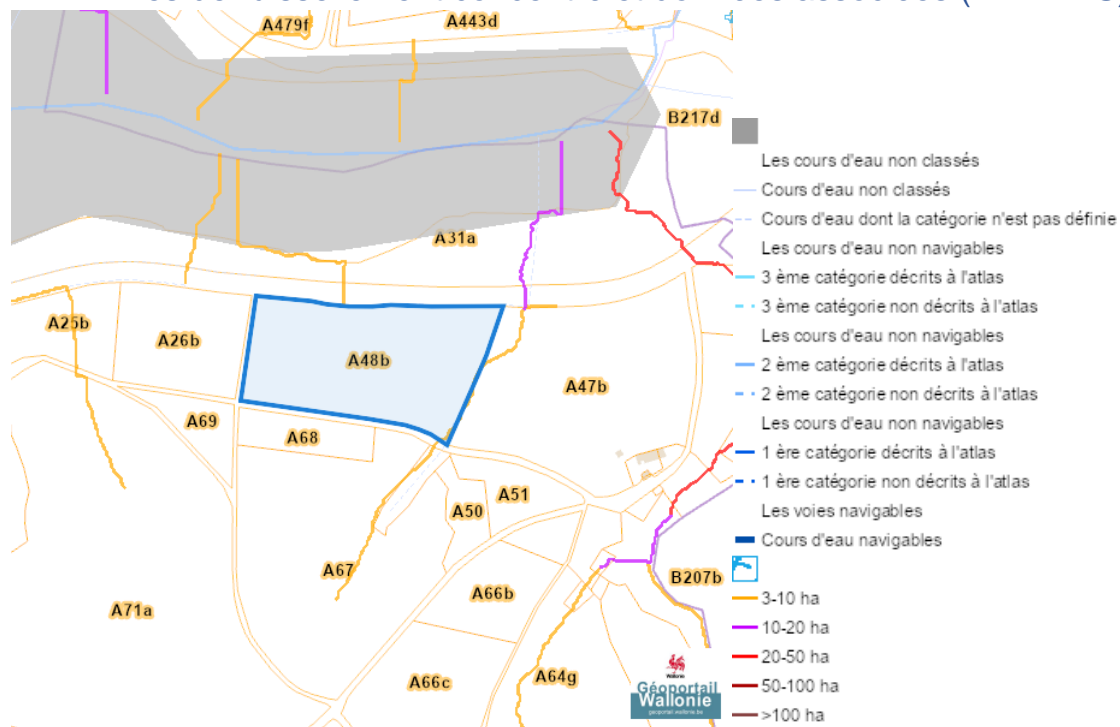


Voie du Loup, 5630 Cerfontaine

- Assainissement collectif
 - Collectif | Collectif (RAC), <Null>
 - Collectif hors zone urbanisable
- Assainissement autonome
 - Autonome | Autonome (RAA), <Null>
- Assainissement transitoire
 - Transitoire
- Collecteurs gravitaires
 - Collecteur gravitaire - Existant (localisation vérifiée)
 - Collecteur gravitaire - Existant (schématique, localisation à vérifier)
 - Collecteur gravitaire - En construction
 - Collecteur gravitaire - Existence à vérifier auprès commune
- Collecteurs sous pression
 - Collecteur sous pression - Existant (localisation vérifiée)
 - Collecteur sous pression - Existant (localisation à vérifier)
 - Collecteur sous pression - En construction
 - Collecteur sous pression - Existence à vérifier auprès commune
- Type de système
 - Strictement eaux usées
 - Strictement eaux claires
 - Unitaire (eaux usées et claires)
- Egout gravitaire
 - Egout gravitaire - Existant (localisation vérifiée)
 - Egout gravitaire - Existant (schématique, localisation à vérifier)
 - Egout gravitaire - En construction
 - Egout gravitaire - Existence à vérifier auprès commune
- Egout sous pression
 - Egout sous pression - Existant (localisation vérifiée)
 - Egout sous pression - Existant (schématique, localisation à vérifier)
 - Egout sous pression - En construction
 - Egout sous pression - Existence à vérifier auprès commune
- SP assainissement
 - Existant
 - En construction
 - A réaliser
- SP démergement
 - Existant
 - En construction
 - A réaliser
- Publiques
 - Existant
 - En construction
 - A réaliser
 - A déclasser
- Hors Wallonie

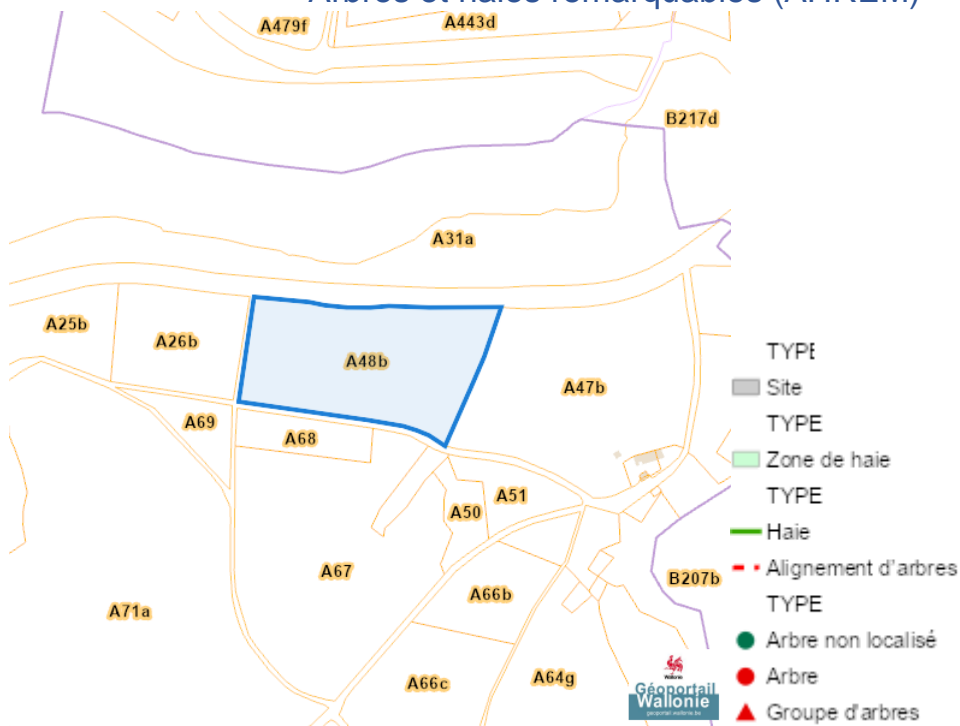
Dossier: 00-00-7297/001

Axes de ruissellement concentré et données associées (LIDAXES)

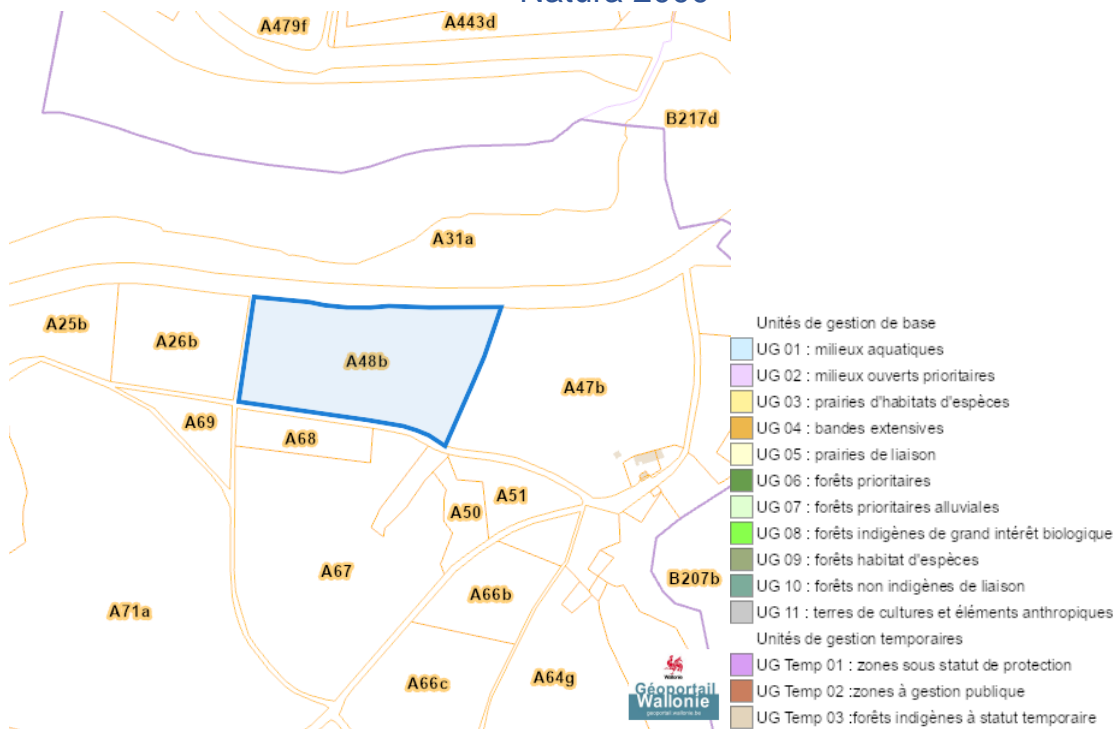


Nature

Arbres et haies remarquables (AHREM)



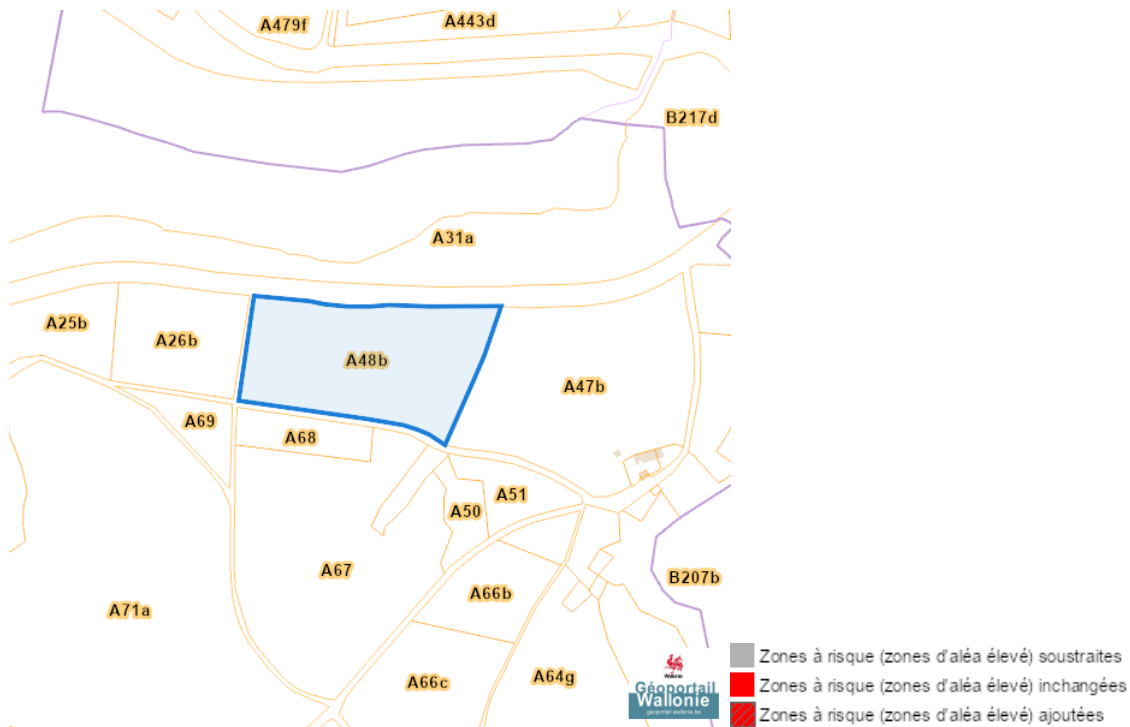
Natura 2000



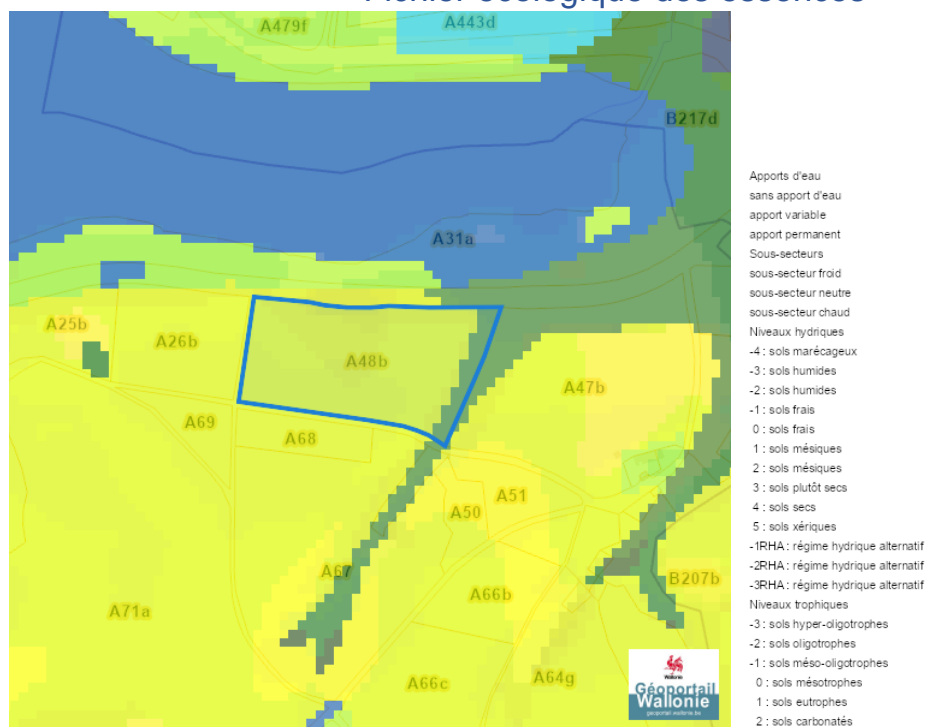
Dossier: 00-00-7297/001

Voie du Loup, 5630 Cerfontaine

Loi sur le contrat d' assurance terrestre

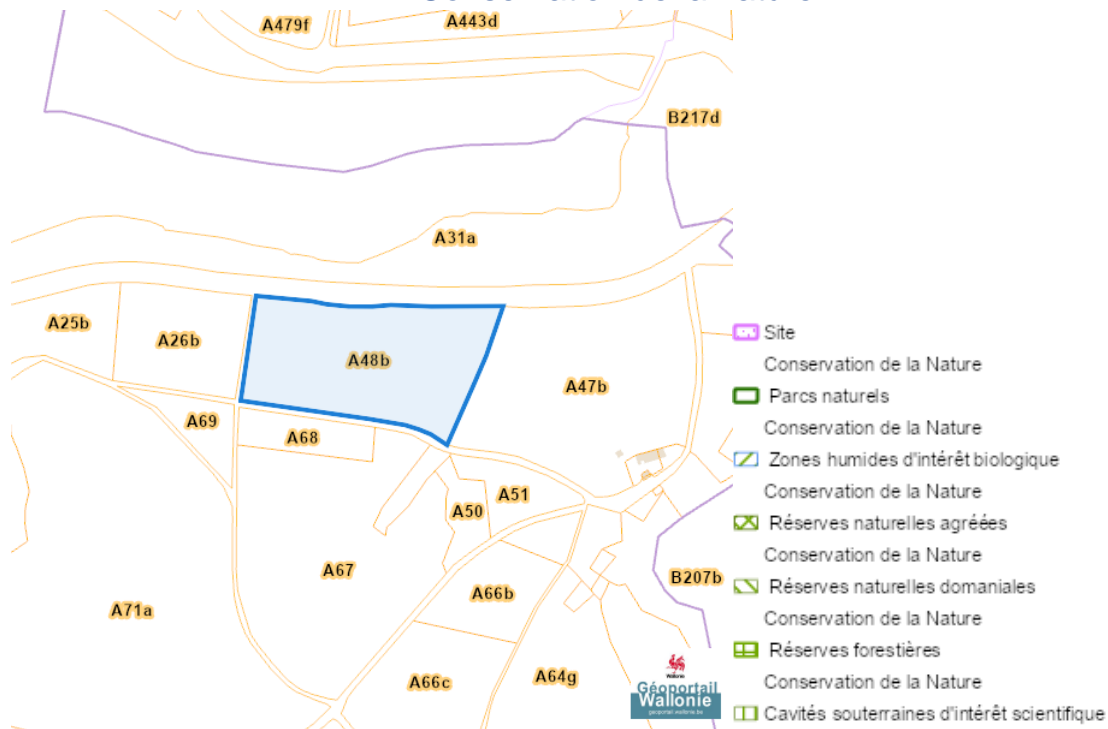


Fichier écologique des essences

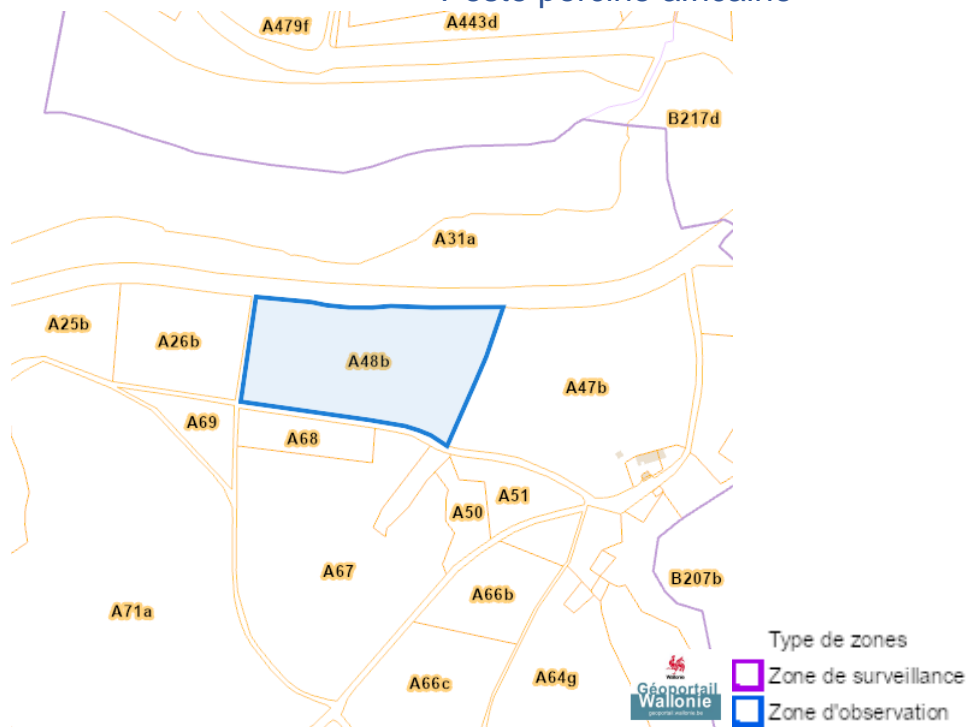


Dossier: 00-00-7297/001

Conservation de la nature

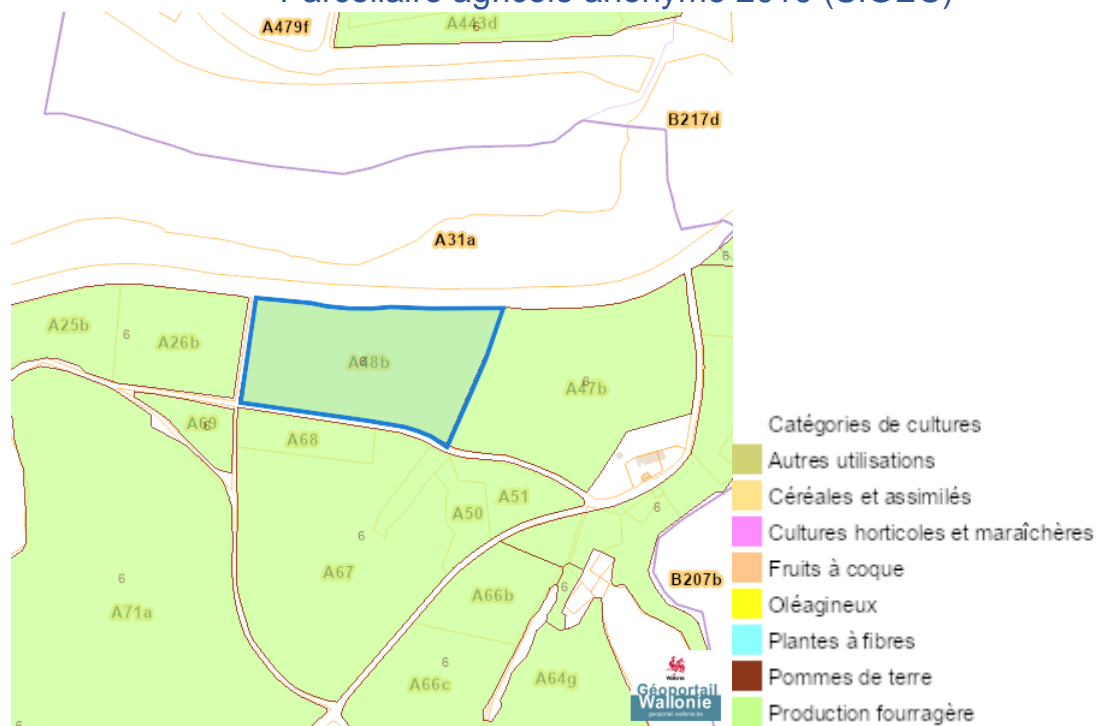


Peste porcine africaine

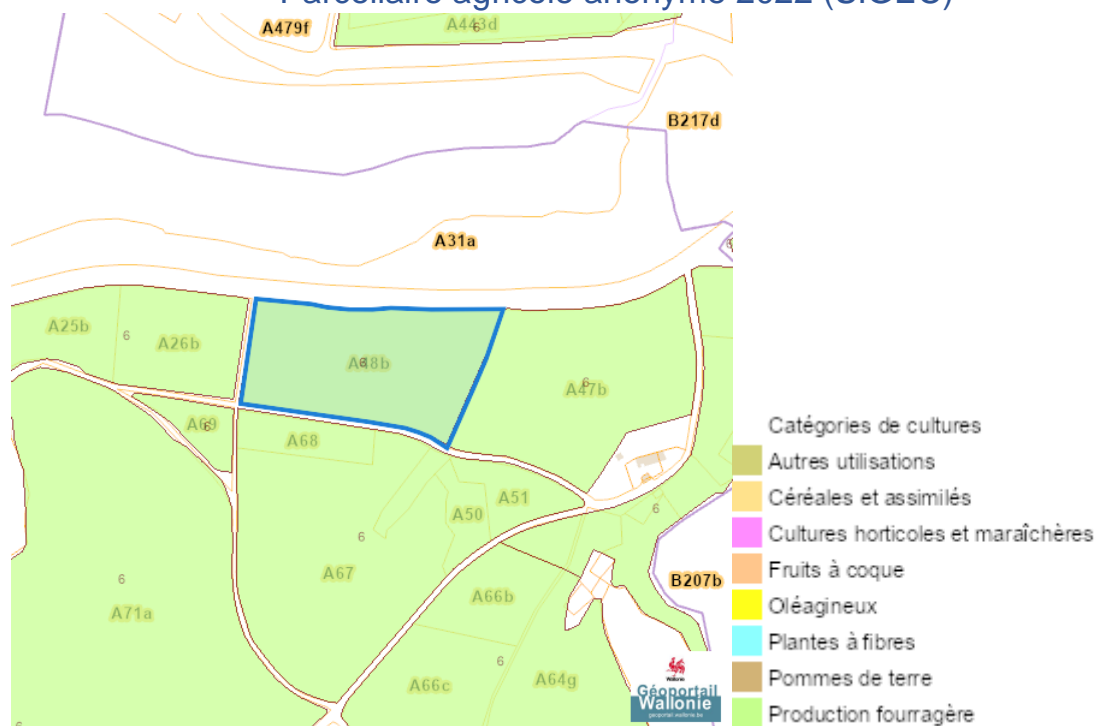


Voie du Loup, 5630 Cerfontaine

Parcellaire agricole anonyme 2019 (SIGEC)

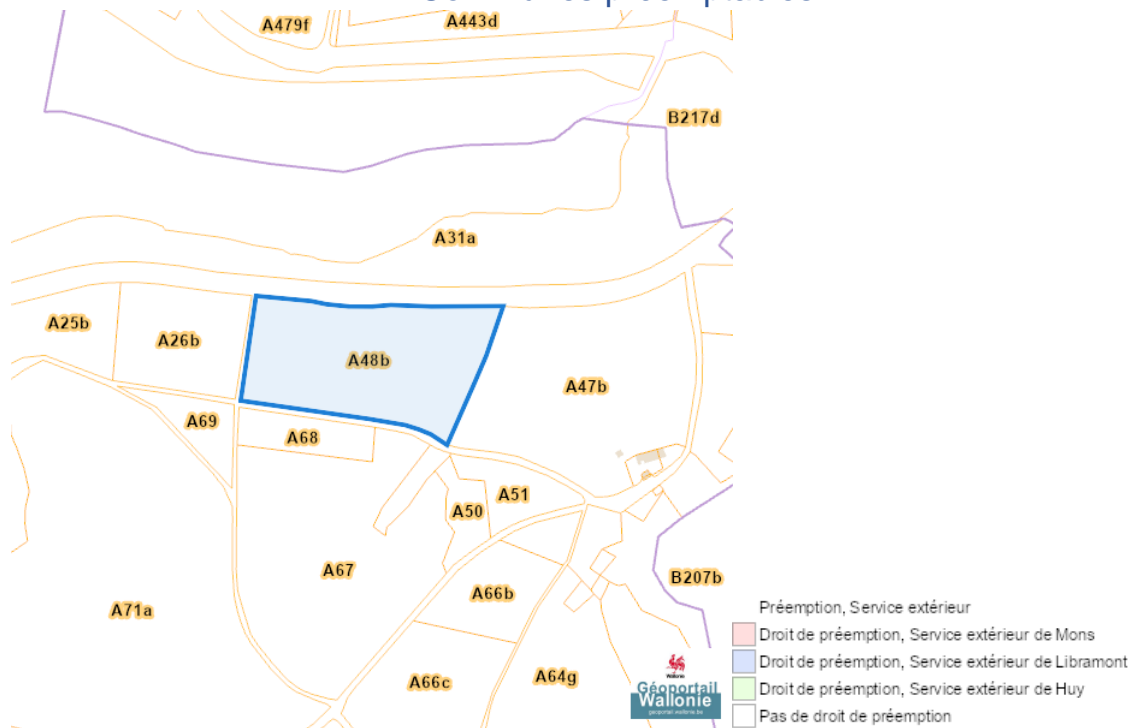
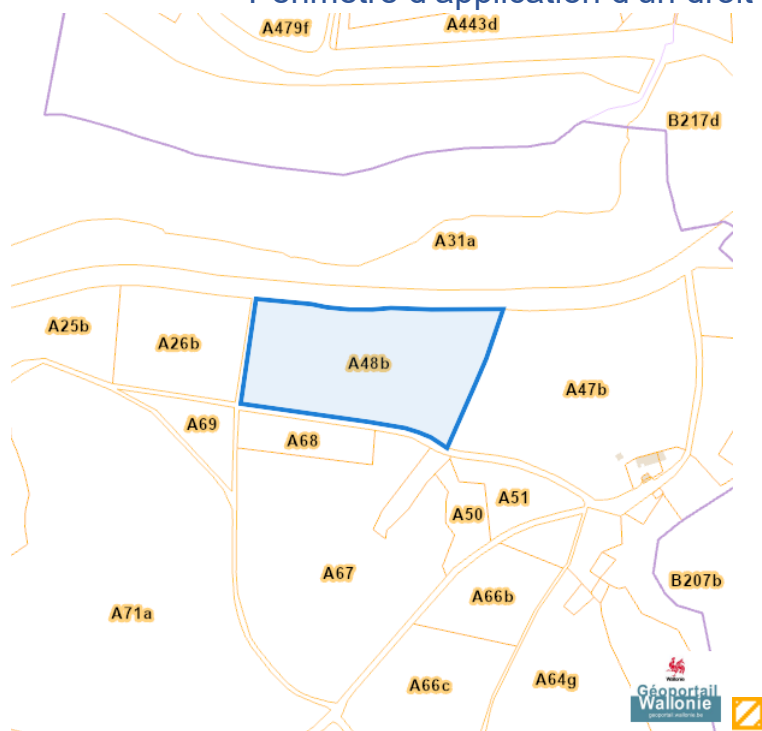


Parcellaire agricole anonyme 2022 (SIGEC)



Dossier: 00-00-7297/001

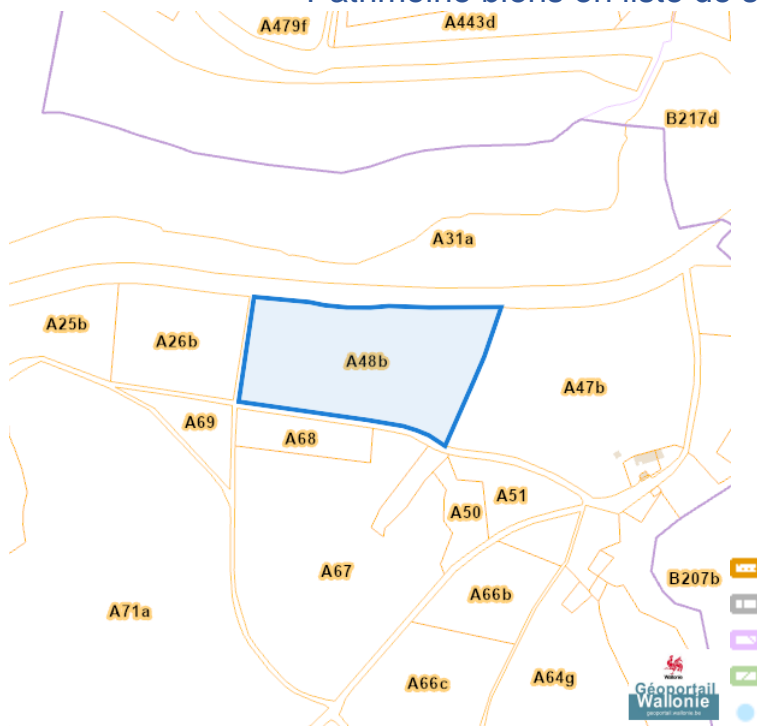
Droit de préemption

Communes préemptibles**Périmètre d'application d'un droit de préemption**

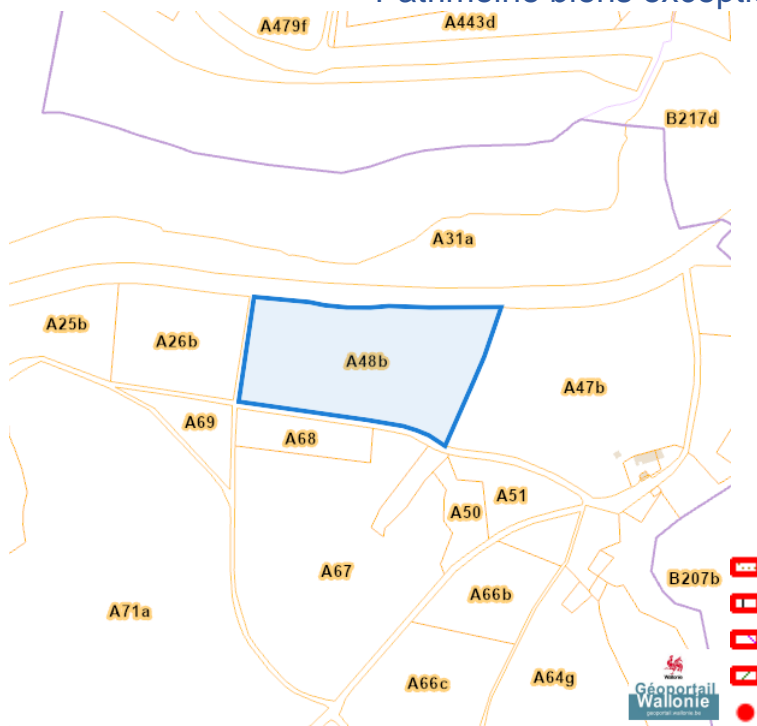
Dossier: 00-00-7297/001

Patrimoine immobilier

Patrimoine biens en liste de sauvegarde

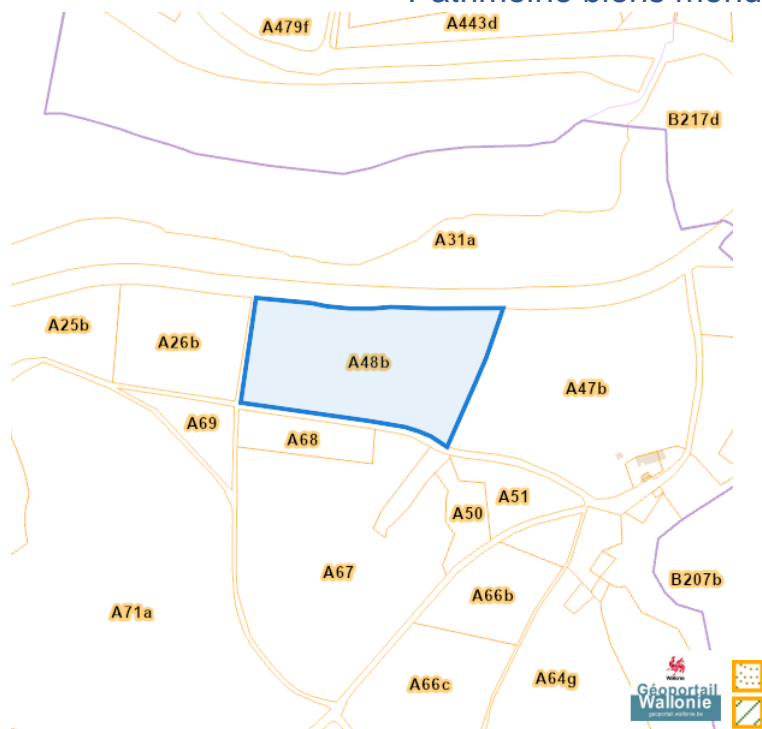


Patrimoine biens exceptionnels

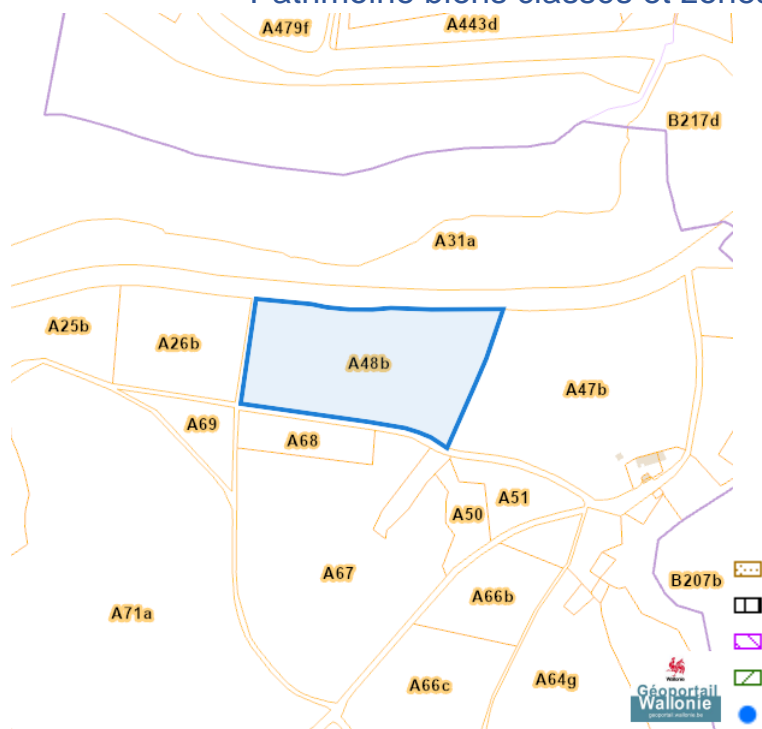


Dossier: 00-00-7297/001

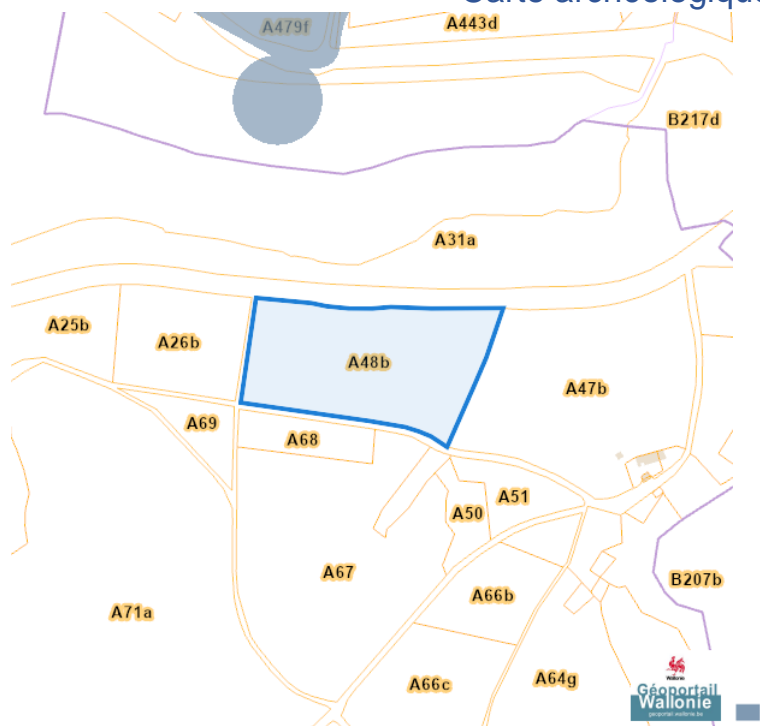
Patrimoine biens mondiaux



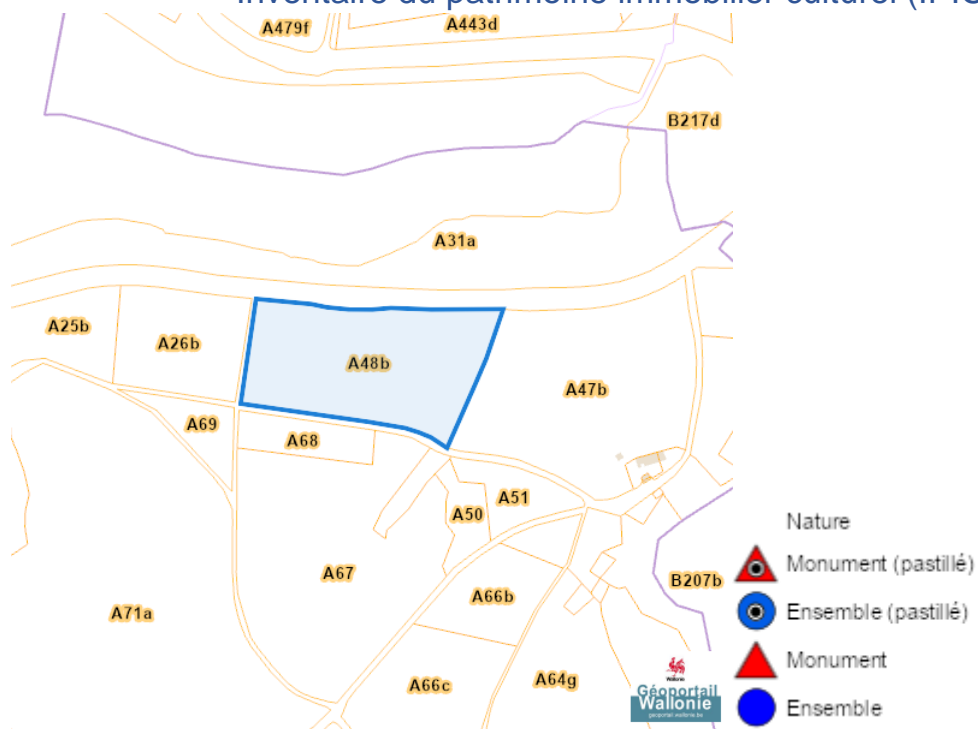
Patrimoine biens classés et zones de protection



Carte archéologique

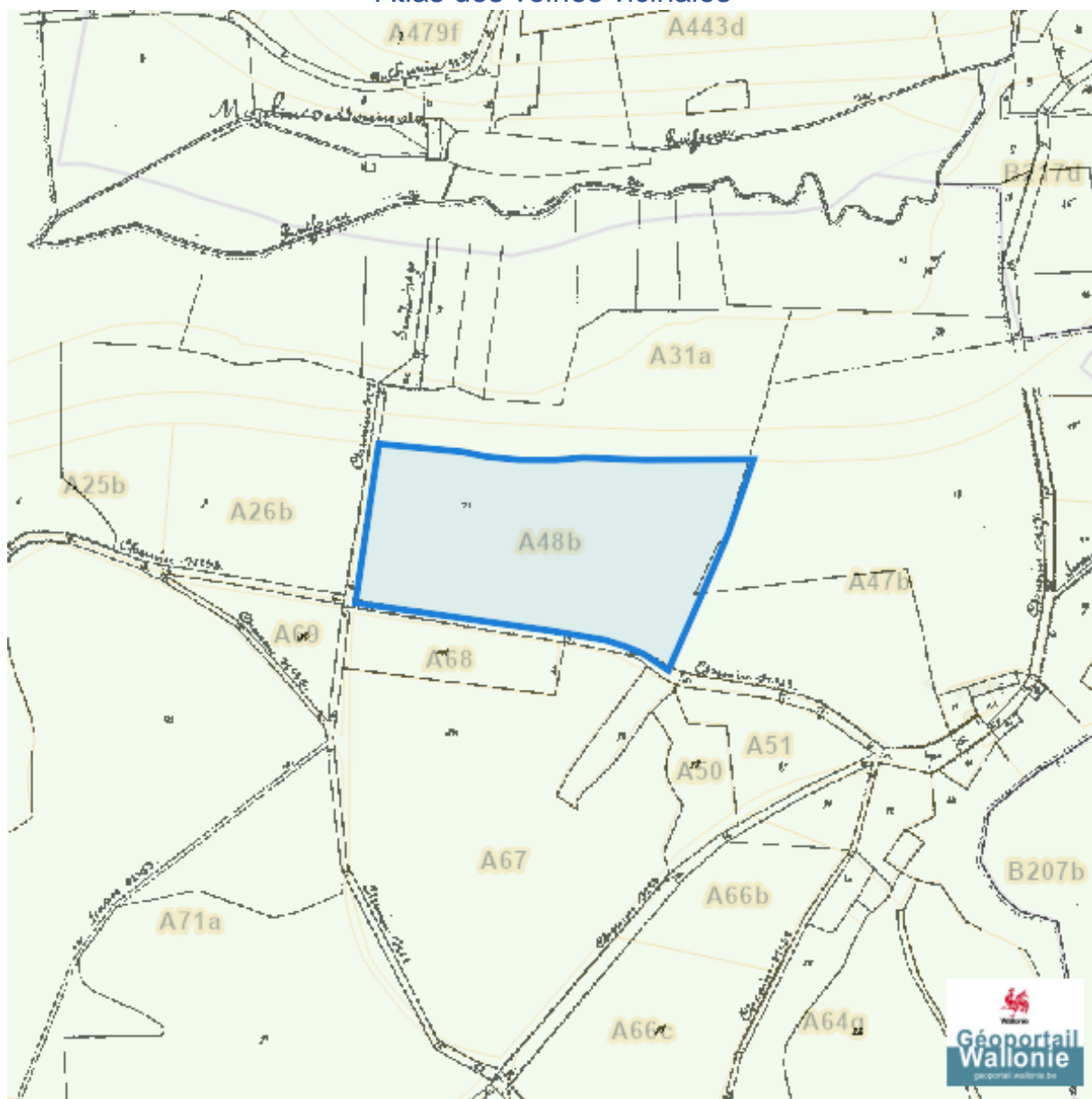


Inventaire du patrimoine immobilier culturel (IPIC)



Cartes historiques

Atlas des voiries vicinales



Dossier: 00-00-7297/001

Autres cartes

