

DC à la carte



Rue du Chêne 59, 4100 Seraing
62355B0245/00C002

Lieu
Environs
Cadastre
Plan régional
Amenagement du territoire
Sol et sous-sol
Eau
Nature
Droit de préemption
Patrimoine immobilier
Cartes historiques
Autres cartes

Dossier: 00-01-4588/001

Rue du Chêne 59, 4100 Seraing

Lieu



Dossier: 00-01-4588/001

Document: DC à la carte - WALFRA - DC
Cartes: 23/06/2025 - equs2xlddnveb91ws8nq3hin6lquhnsopn7hwsp9

Environs



Dossier: 00-01-4588/001

Situation la plus récente

eservices.minfin.fgov.be

Dossier: 00-01-4588/001

Rue du Chêne 59, 4100 Seraing

Situation fiscale

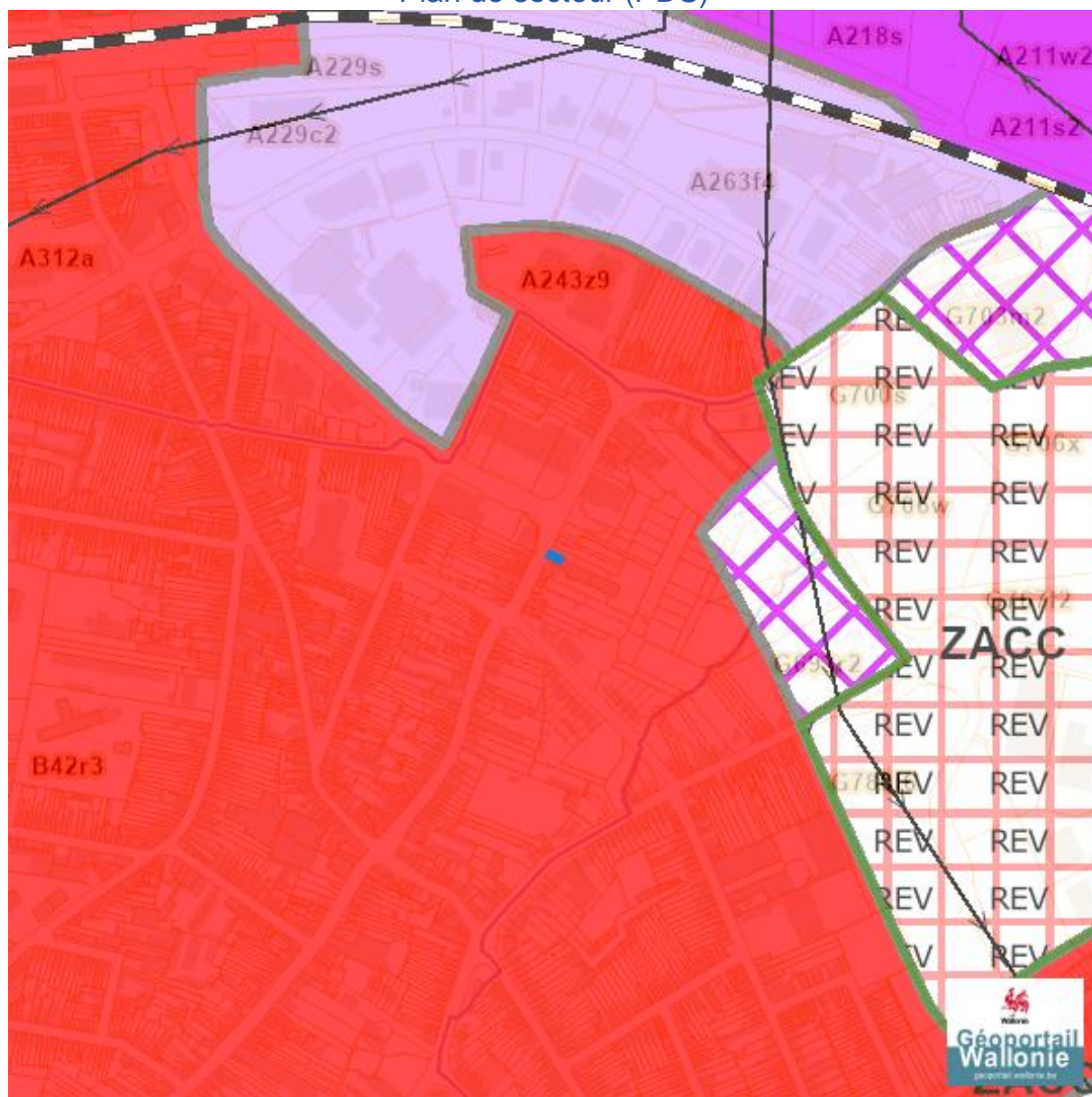


eservices.minfin.fgov.be

Dossier: 00-01-4588/001






























Plan régional

 Plan de secteur (PDS)



Dossier: 00-01-4588/001

Rue du Chêne 59, 4100 Seraing

	Habitat
	Habitat à caractère rural
	Habitat vert
	Services publics et équipements communautaires
	Centre d'enfouissement technique
	Centre d'enfouissement technique désaffecté
	Loisirs
	Servitude particulière
	Activité économique mixte
	Activité économique industrielle
	Activité économique spécifique Agro-Economique
	Activité économique spécifique Grande Distribution
	Activité économique spécifique Risque majeur
	Dépendances d'extraction
	Extraction à destination agricole
	Extraction à destination forestière
	Extraction à destination espaces verts
	Extraction à destination zone naturelle
	Aménagement communal concerté
	Aménagement communal concerté à caractère économique
	Enjeu communal
	Enjeu régional
	Agricole
	Forestière
	Espaces verts
	Naturelle
	Parc
	Eau
	Non affectée ("zone blanche")

Dossier: 00-01-4588/001

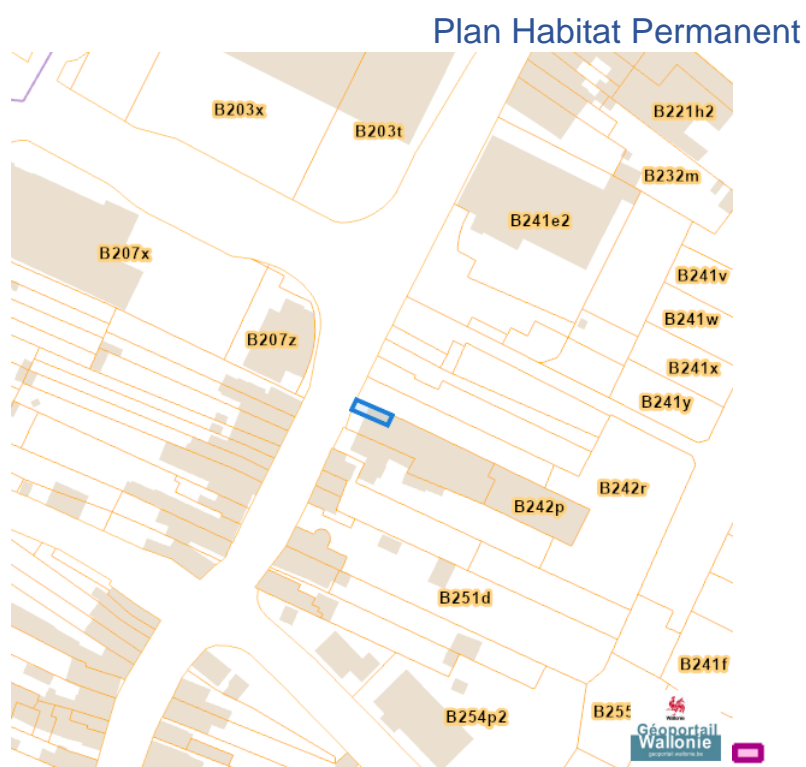
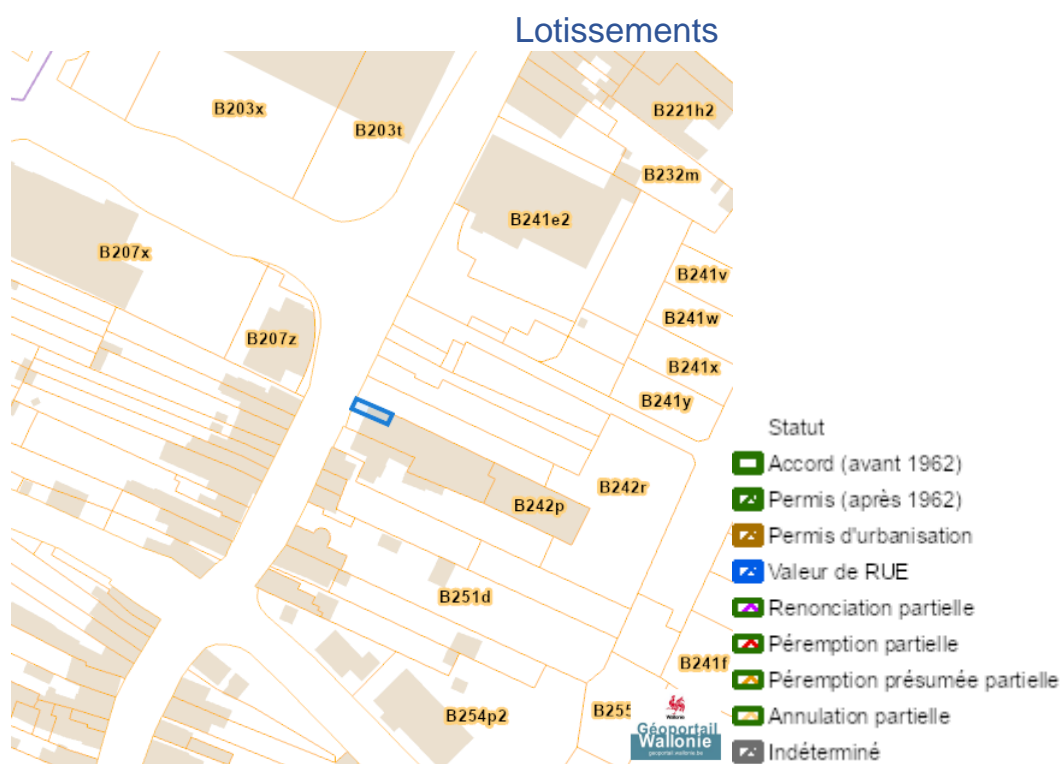
Rue du Chêne 59, 4100 Seraing

Avant-projets et projets de modification du Plan du Secteur



Dossier: 00-01-4588/001

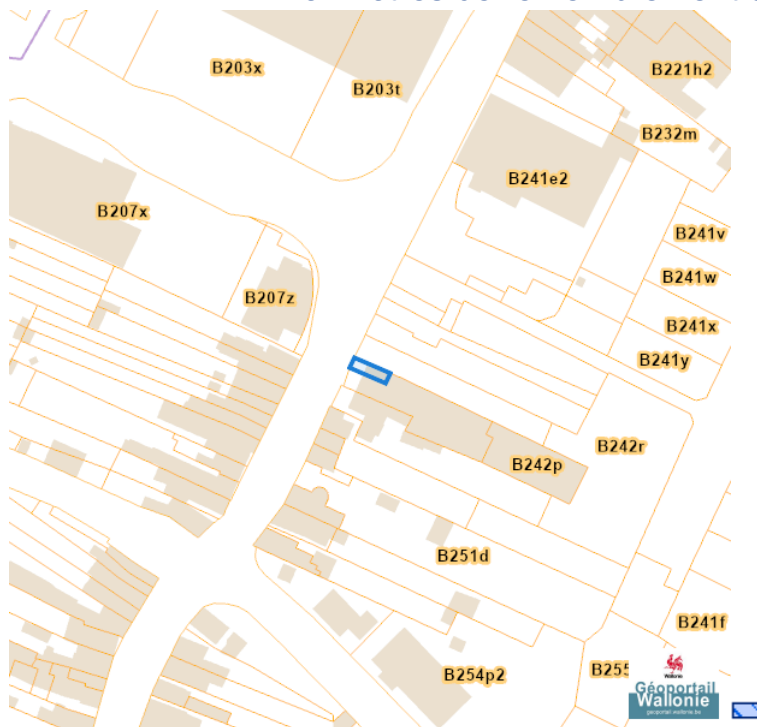
Aménagement du territoire



Dossier: 00-01-4588/001

Rue du Chêne 59, 4100 Seraing

Périmètres de remembrement urbain (PRU)



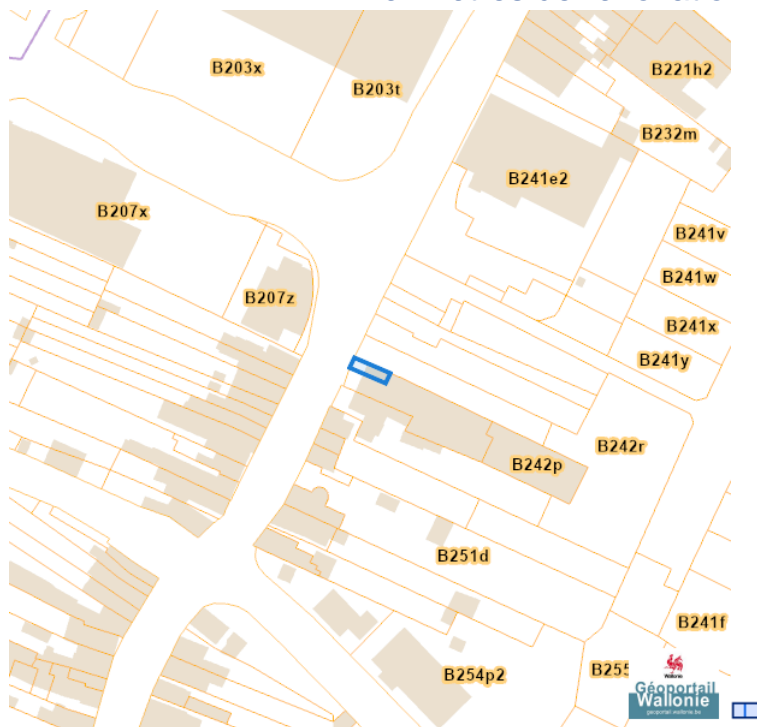
Périmètres de reconnaissance économique (PRE)



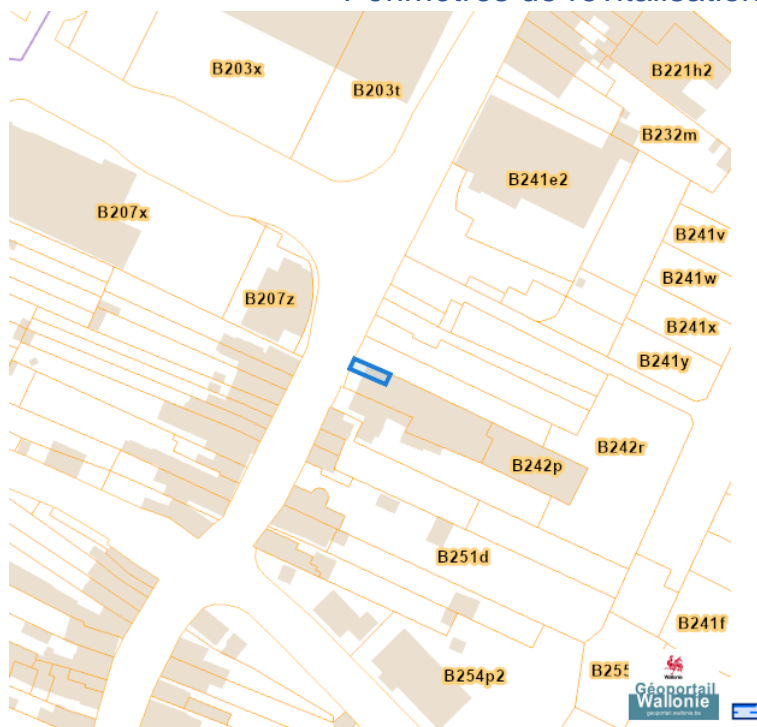
Dossier: 00-01-4588/001

Rue du Chêne 59, 4100 Seraing

Périmètres de rénovation urbaine



Périmètres de revitalisation urbaine



Dossier: 00-01-4588/001

Schéma d'Orientation Local (SOL)

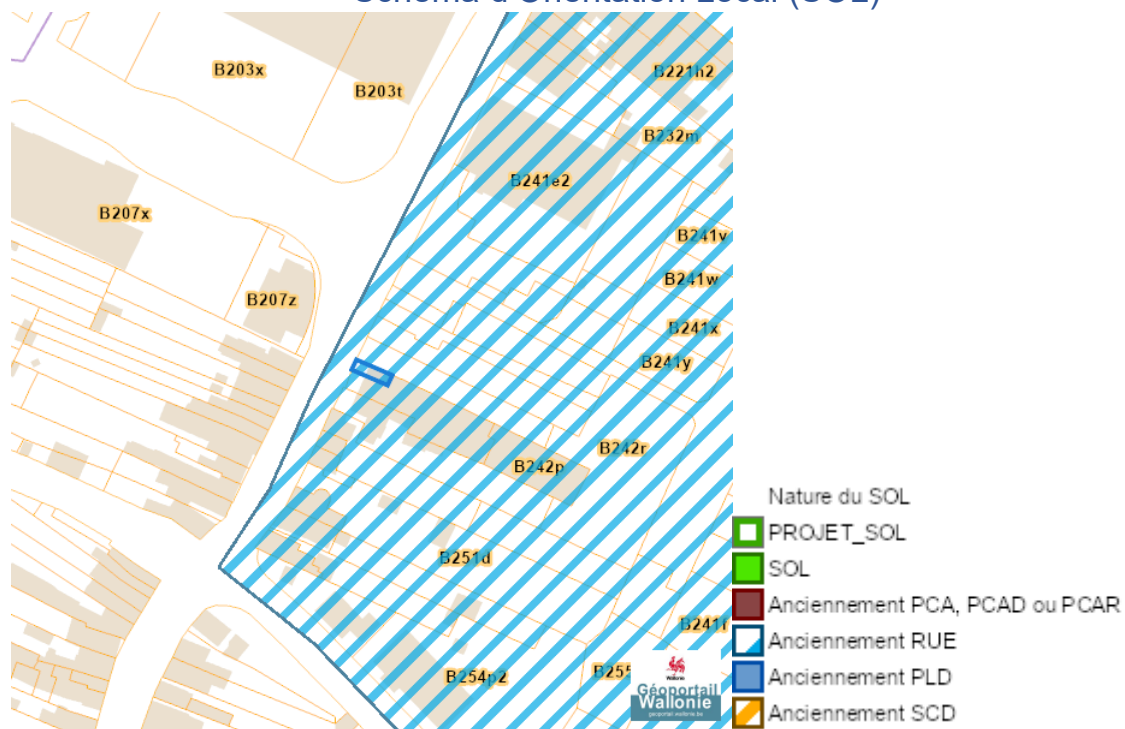
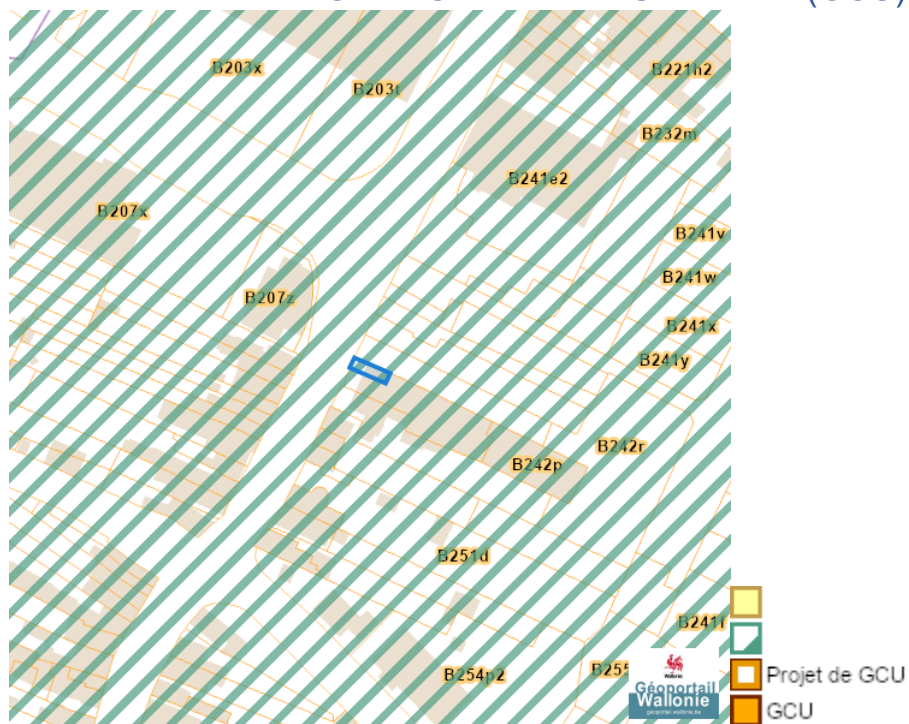


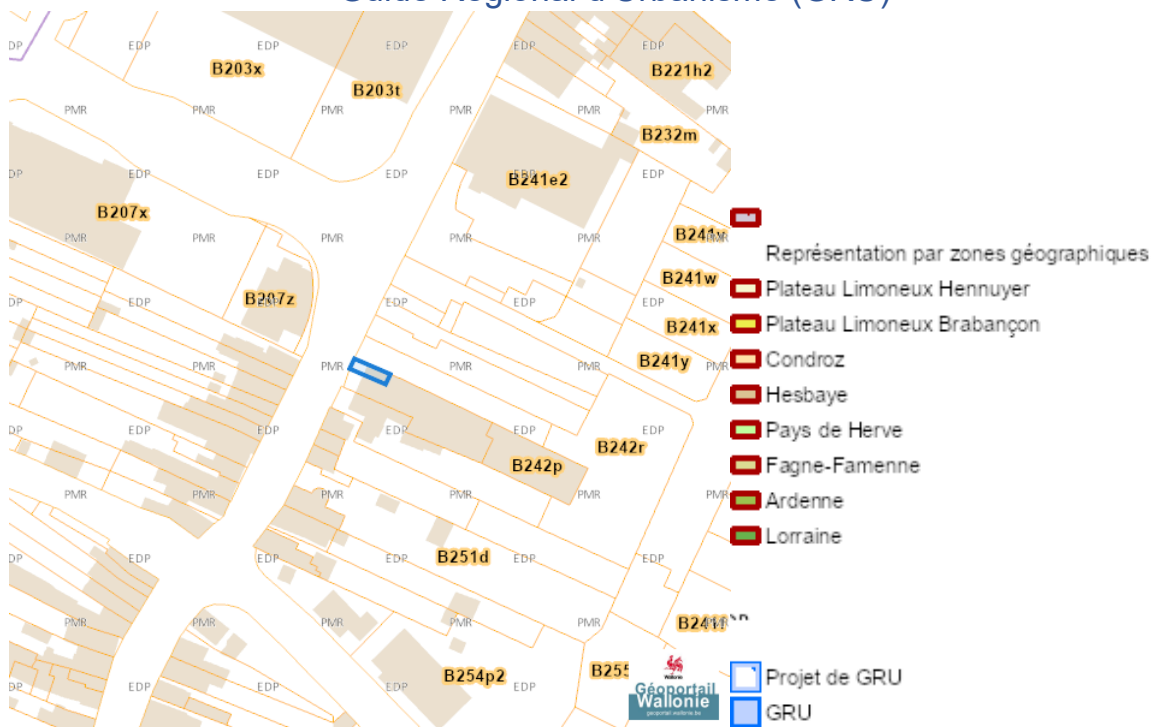
Schéma de Développement Communal (SDC)



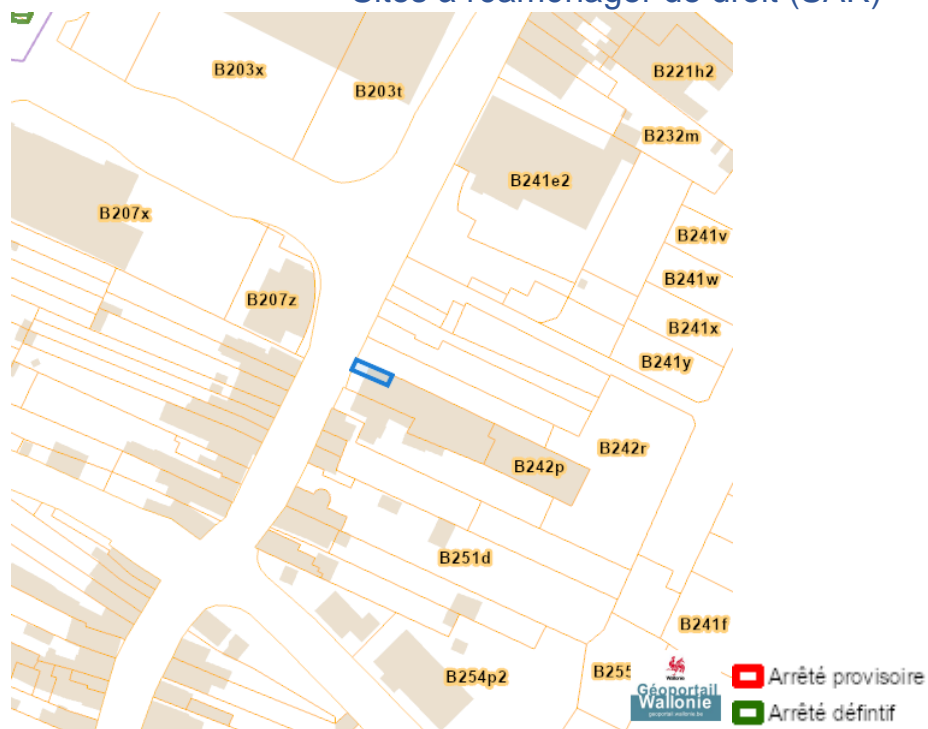
Guide Communal d'Urbanisme (GCU)



Guide Régional d'Urbanisme (GRU)



Sites à réaménager de droit (SAR)



Sites à réaménager inventaire (ISA)



Rue du Chêne 59, 4100 Seraing

Taxation des bénéfices résultant d'une révision du plan de secteur

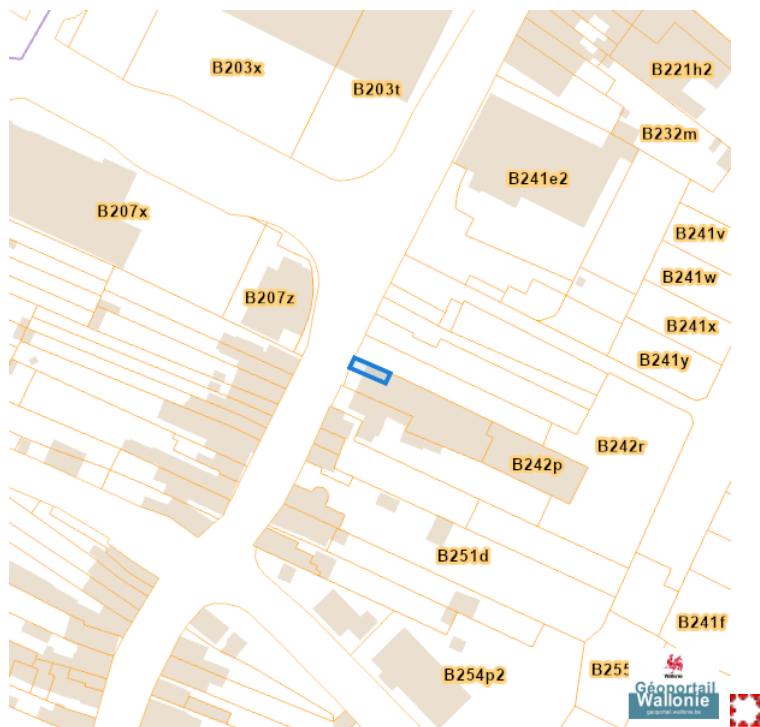


Schéma de Développement du Territoire (SDT)



Dossier: 00-01-4588/001

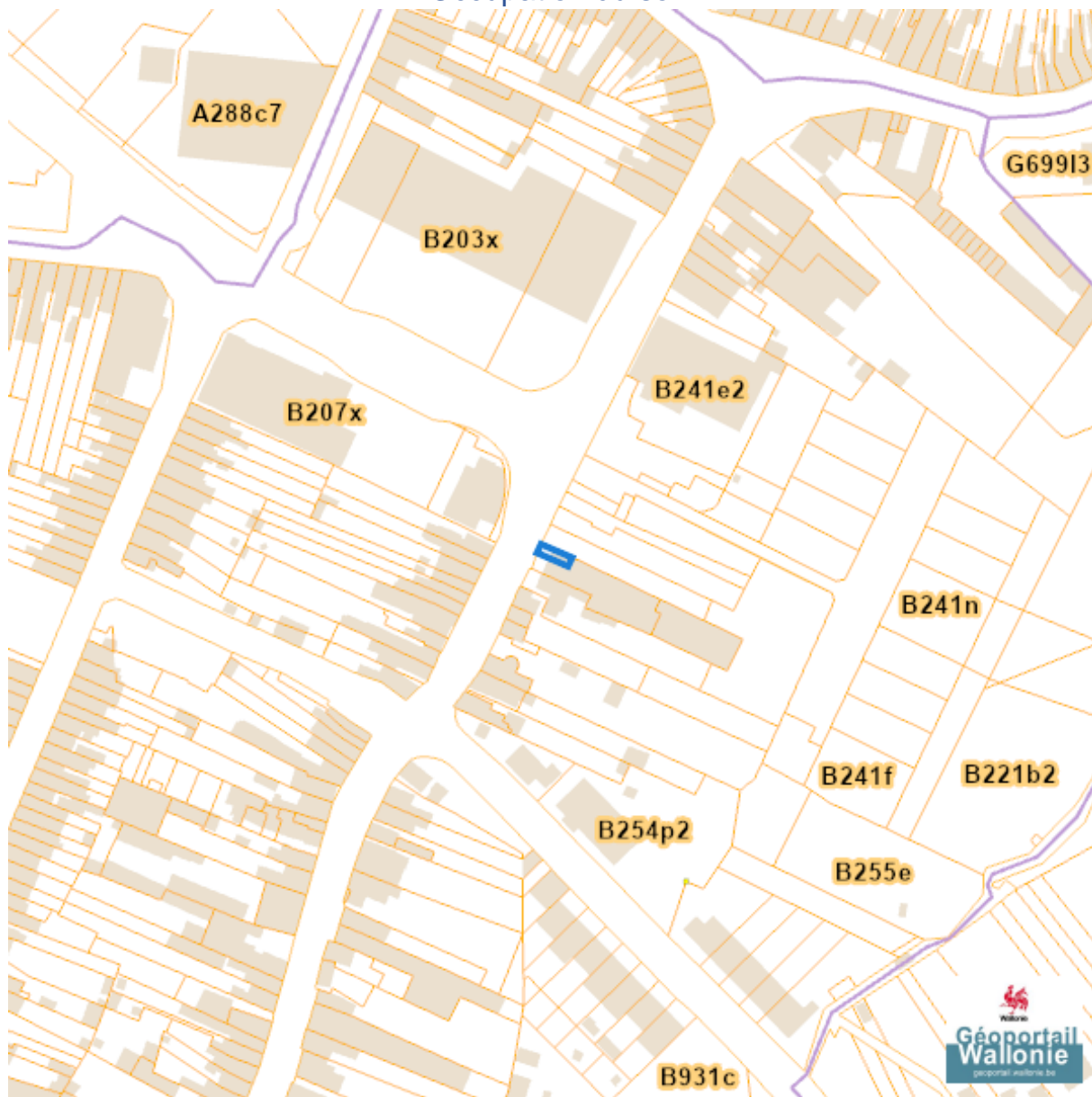
Rue du Chêne 59, 4100 Seraing



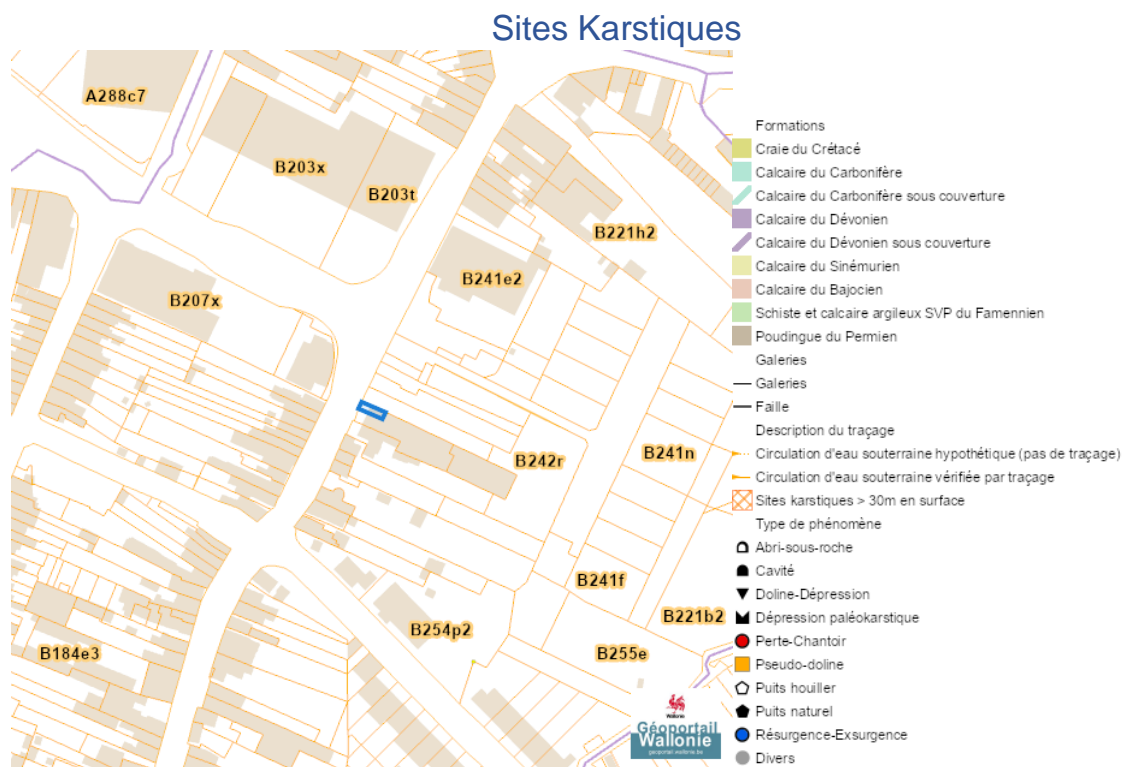
Dossier: 00-01-4588/001

Sol et sous-sol

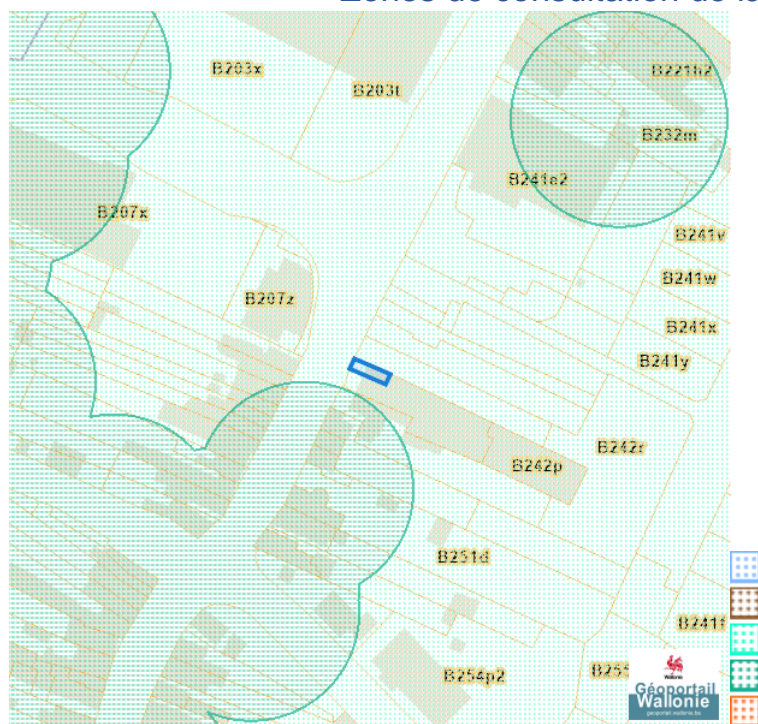
Occupation du sol



Rue du Chêne 59, 4100 Seraing



Zones de consultation de la DRIGM



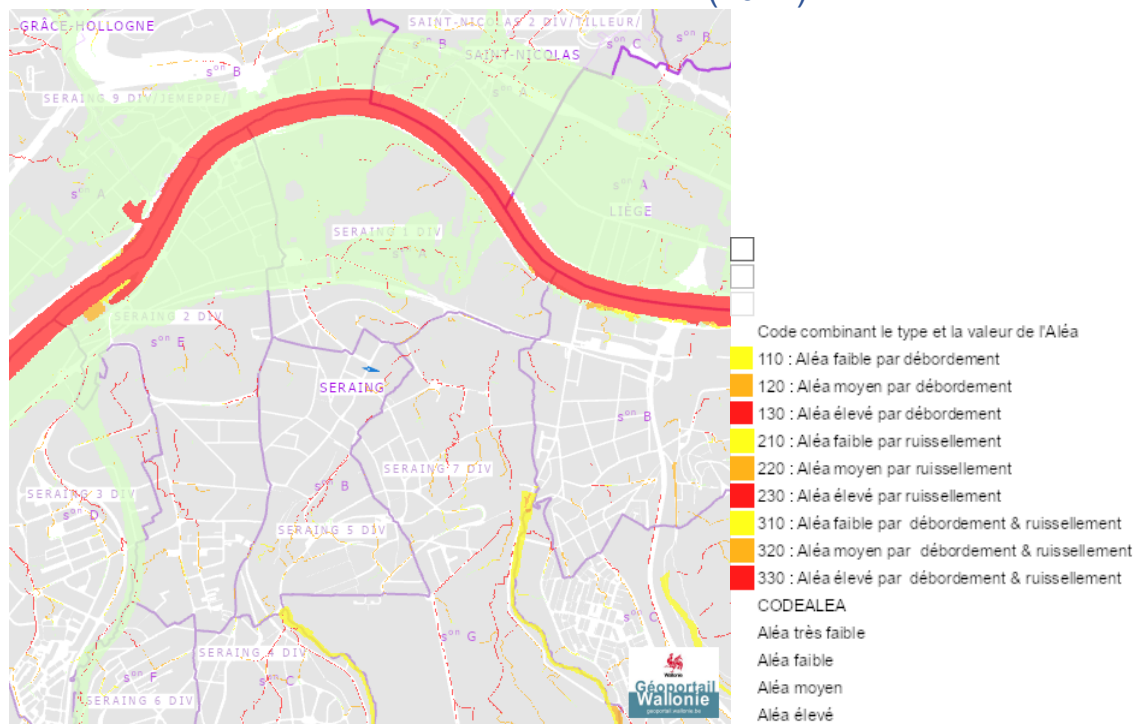
Dossier: 00-01-4588/001

[illegible]

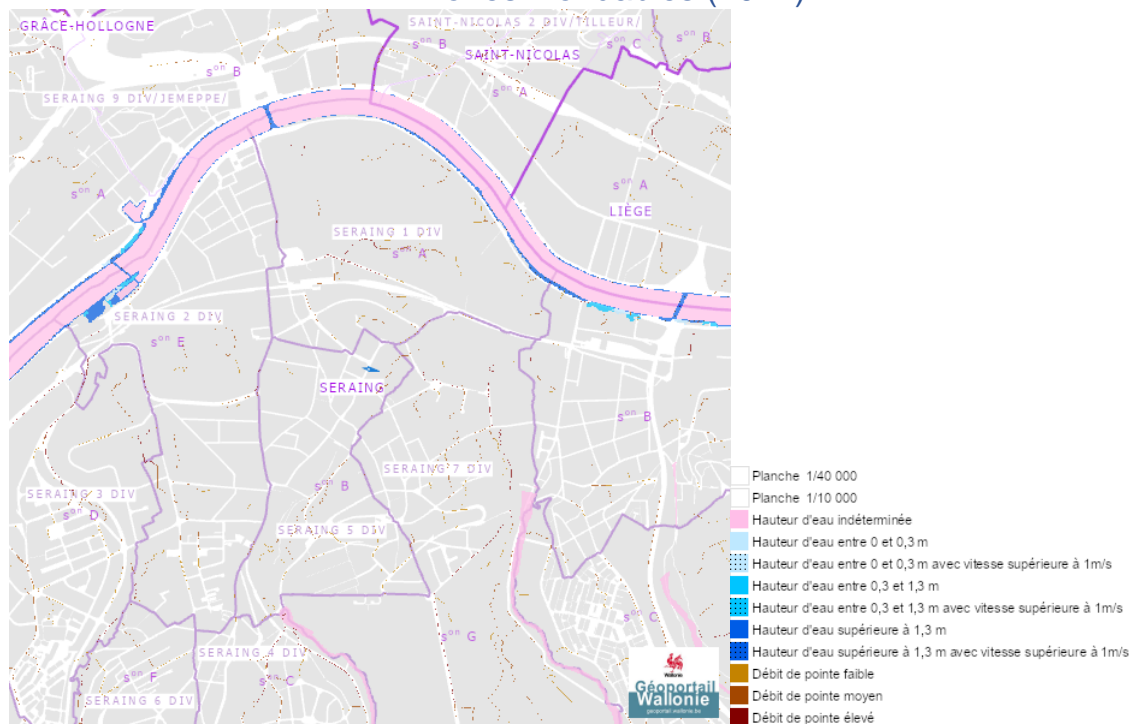
Document: DC à la carte - WALFRA - DC
Cartes: 23/06/2025 - equ5x2lddnveb91ws8nq3hin6lquhnsopn7hwsp9

Eau

Aléa d'inondation (2021)

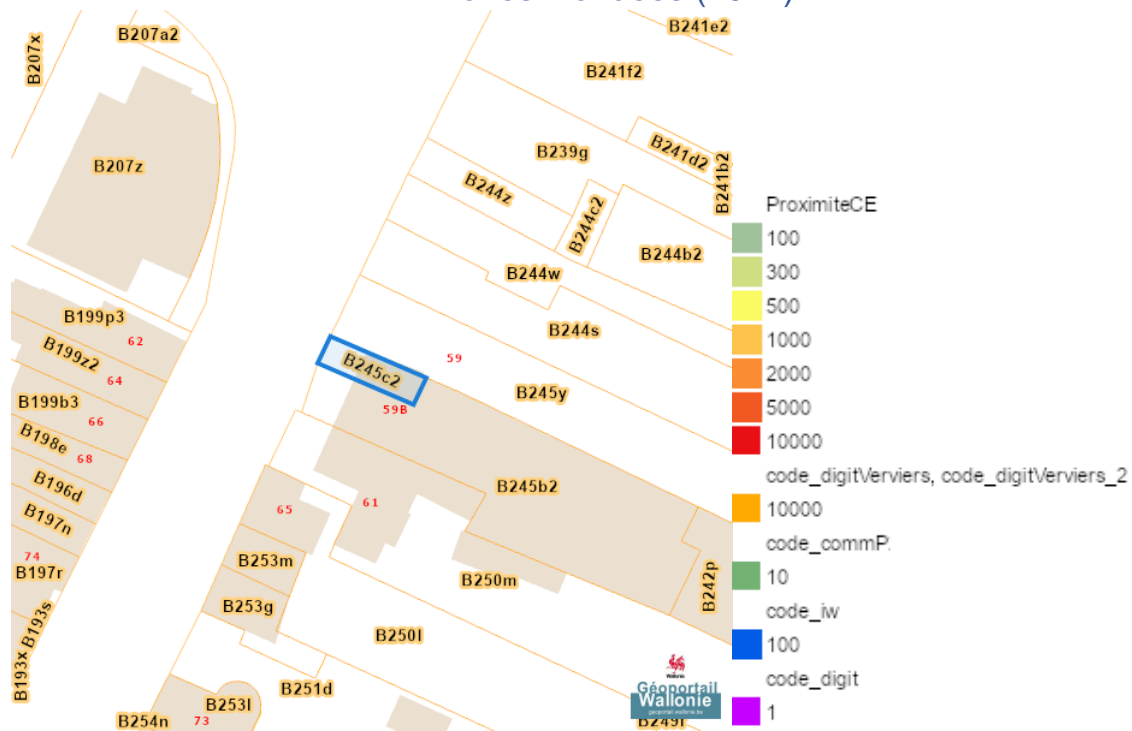


Zones inondables (2021)



Rue du Chêne 59, 4100 Seraing

Zones inondees (2021)



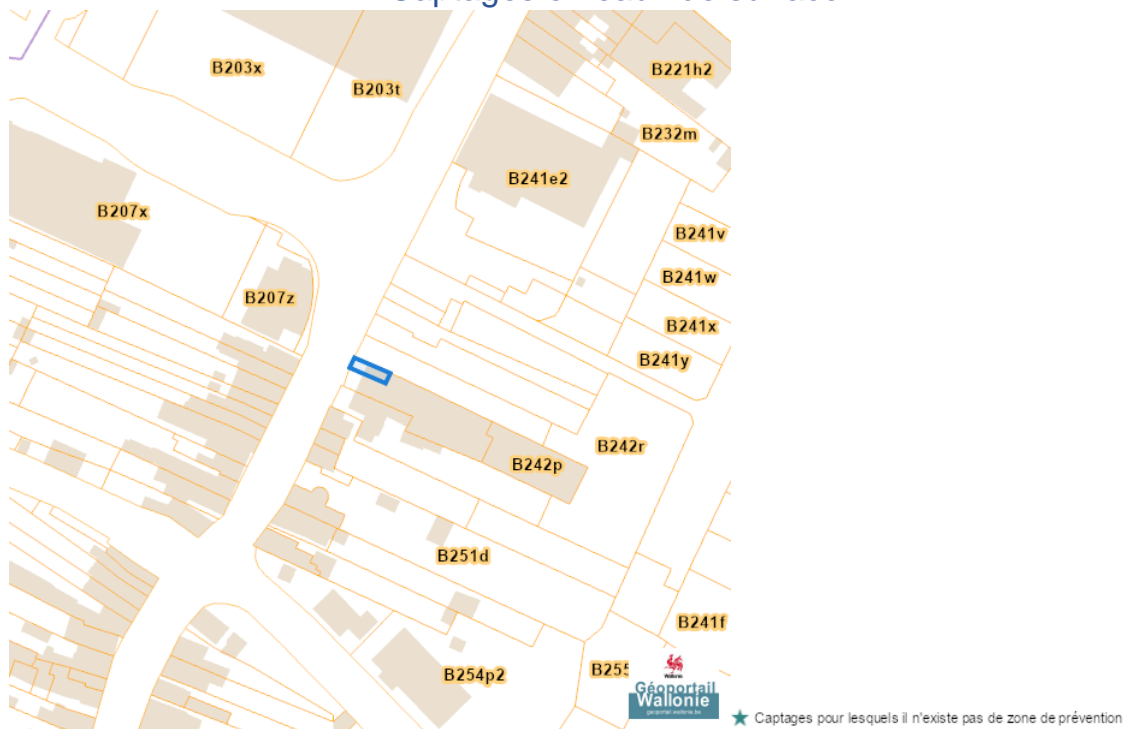
Zones inondees IDW (2021)



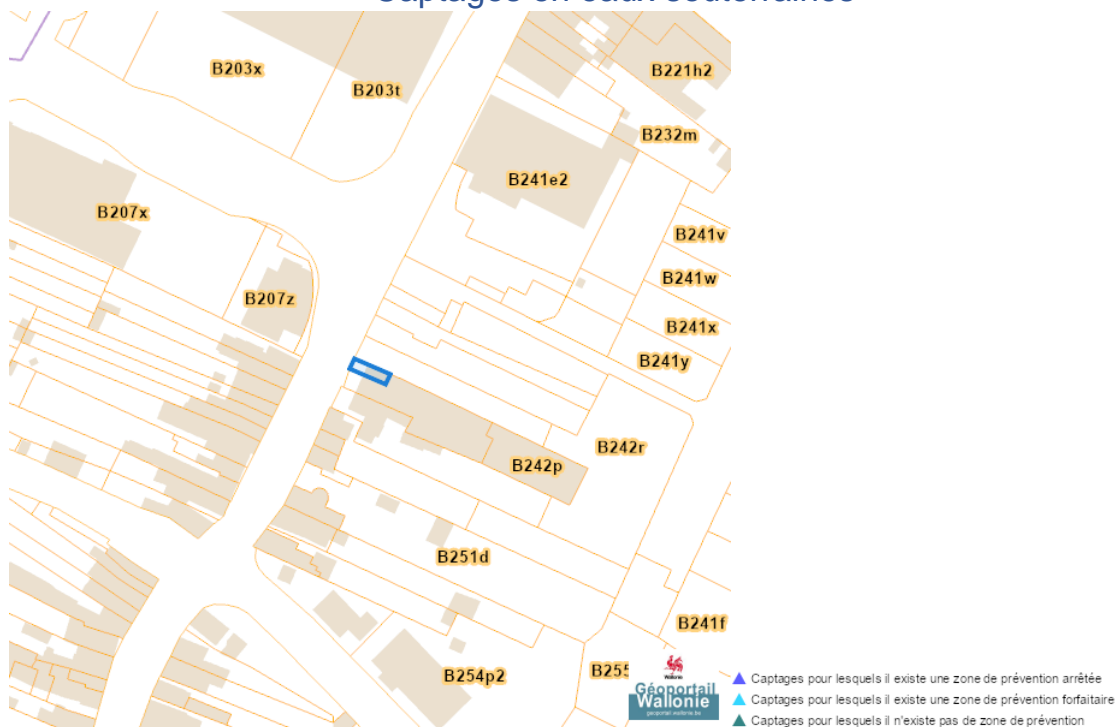
Dossier: 00-01-4588/001

Rue du Chêne 59, 4100 Seraing

Captages en eaux de surface



Captages en eaux souterraines



Dossier: 00-01-4588/001

Plan d'Assainissement par Sous-bassin Hydrographique (PASH)



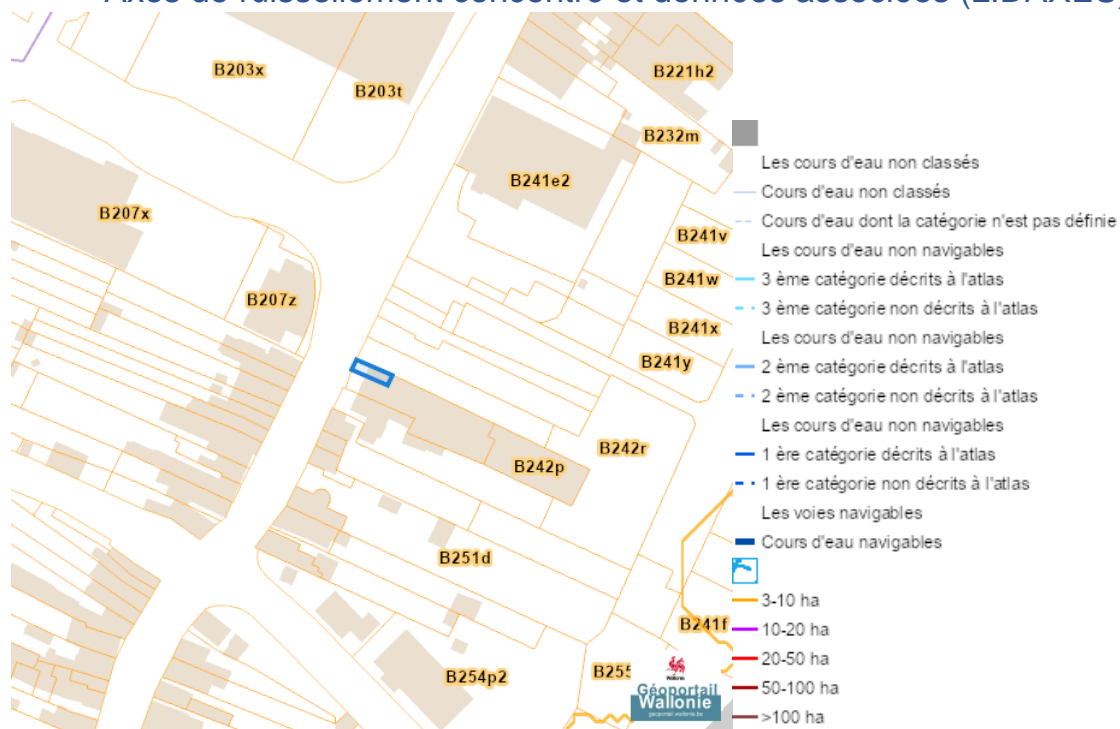
Rue du Chêne 59, 4100 Seraing

- Assainissement collectif
 - Collectif | Collectif (RAC), <Null>
 - Collectif hors zone urbanisable
- Assainissement autonome
 - Autonome | Autonome (RAA), <Null>
- Assainissement transitoire
 - Transitoire
- Collecteurs gravitaires
 - Collecteur gravitaire - Existant (localisation vérifiée)
 - Collecteur gravitaire - Existant (schématique, localisation à vérifier)
 - Collecteur gravitaire - En construction
 - Collecteur gravitaire - Existence à vérifier auprès commune
- Collecteurs sous pression
 - Collecteur sous pression - Existant (localisation vérifiée)
 - Collecteur sous pression - Existant (localisation à vérifier)
 - Collecteur sous pression - En construction
 - Collecteur sous pression - Existence à vérifier auprès commune
- Type de système
 - Strictement eaux usées
 - Strictement eaux claires
 - Unitaire (eaux usées et claires)
- Egout gravitaire
 - Egout gravitaire - Existant (localisation vérifiée)
 - Egout gravitaire - Existant (schématique, localisation à vérifier)
 - Egout gravitaire - En construction
 - Egout gravitaire - Existence à vérifier auprès commune
- Egout sous pression
 - Egout sous pression - Existant (localisation vérifiée)
 - Egout sous pression - Existant (schématique, localisation à vérifier)
 - Egout sous pression - En construction
 - Egout sous pression - Existence à vérifier auprès commune
- SP assainissement
 - Existant
 - En construction
 - A réaliser
- SP démergement
 - Existant
 - En construction
 - A réaliser
- Publiques
 - Existant
 - En construction
 - A réaliser
 - A déclasser
 - Hors Wallonie

Dossier: 00-01-4588/001

Rue du Chêne 59, 4100 Seraing

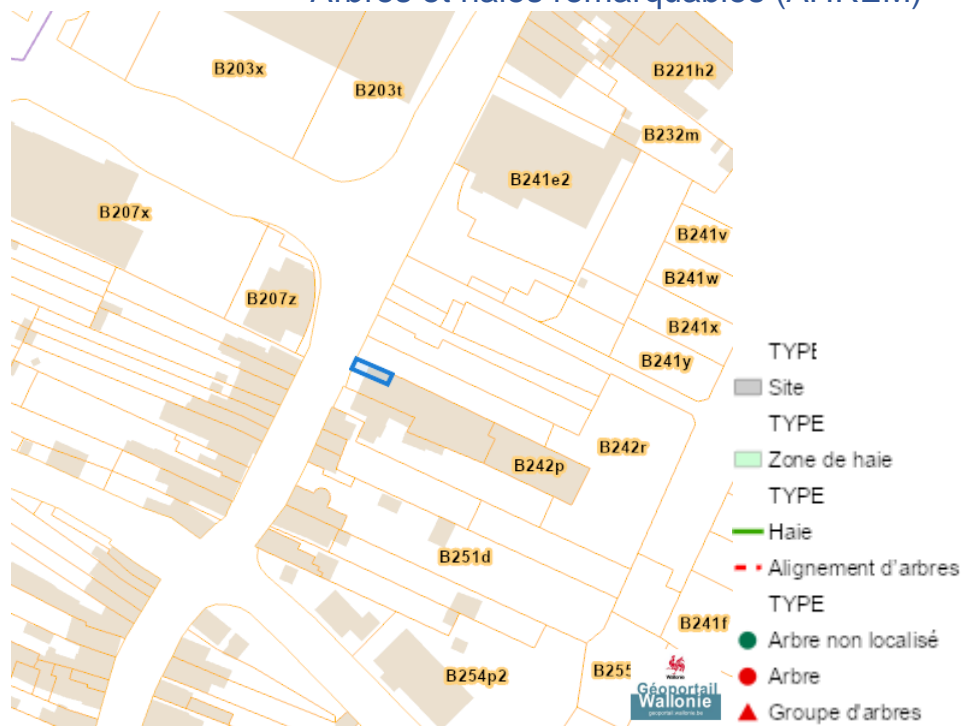
Axes de ruissellement concentré et données associées (LIDAXES)



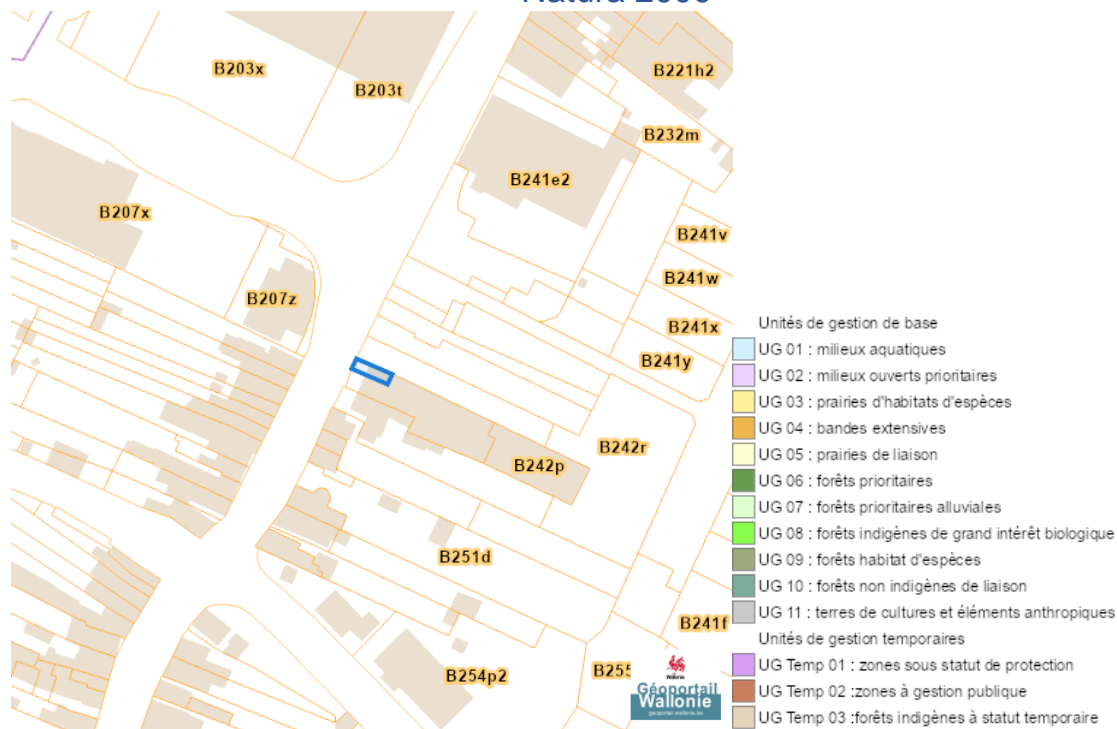
Dossier: 00-01-4588/001

Nature

Arbres et haies remarquables (AHREM)

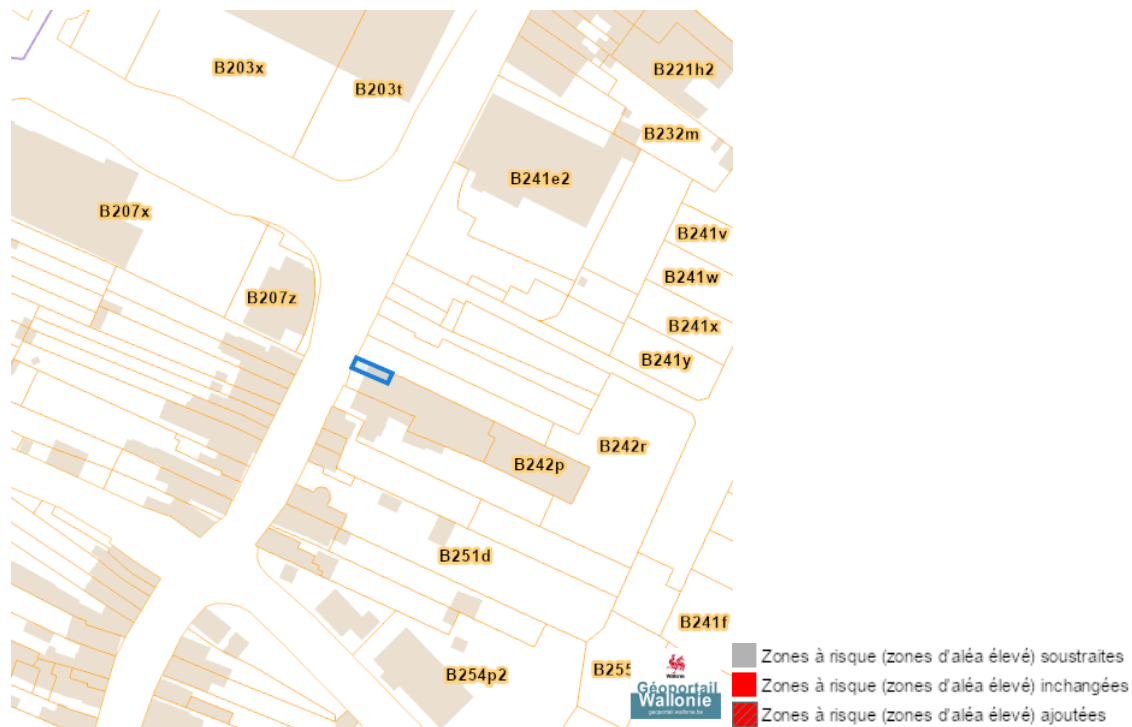


Natura 2000

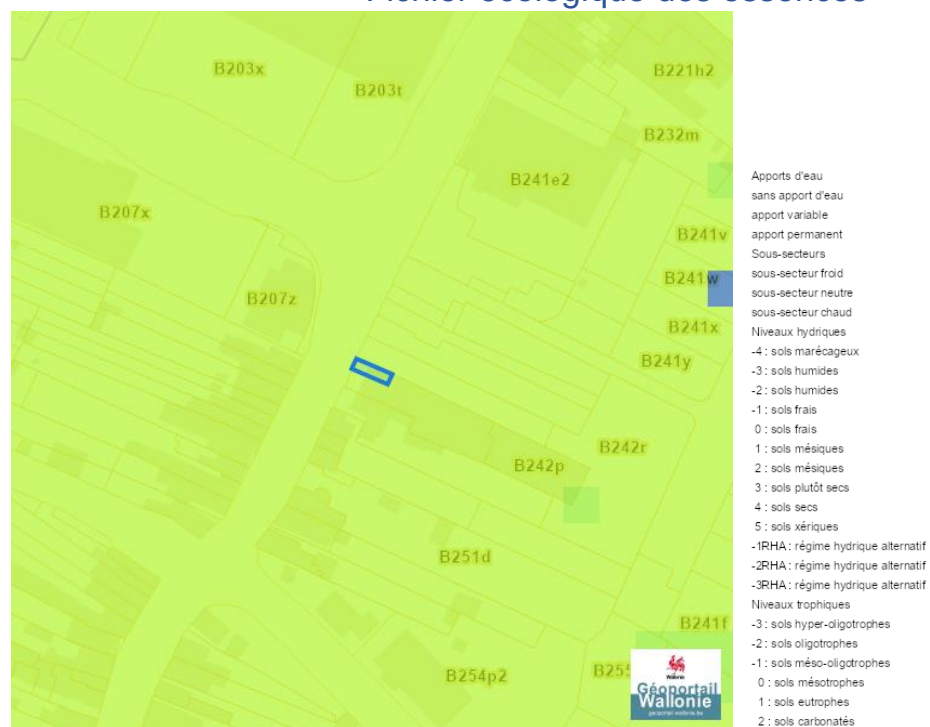


Rue du Chêne 59, 4100 Seraing

Loi sur le contrat d'assurance terrestre

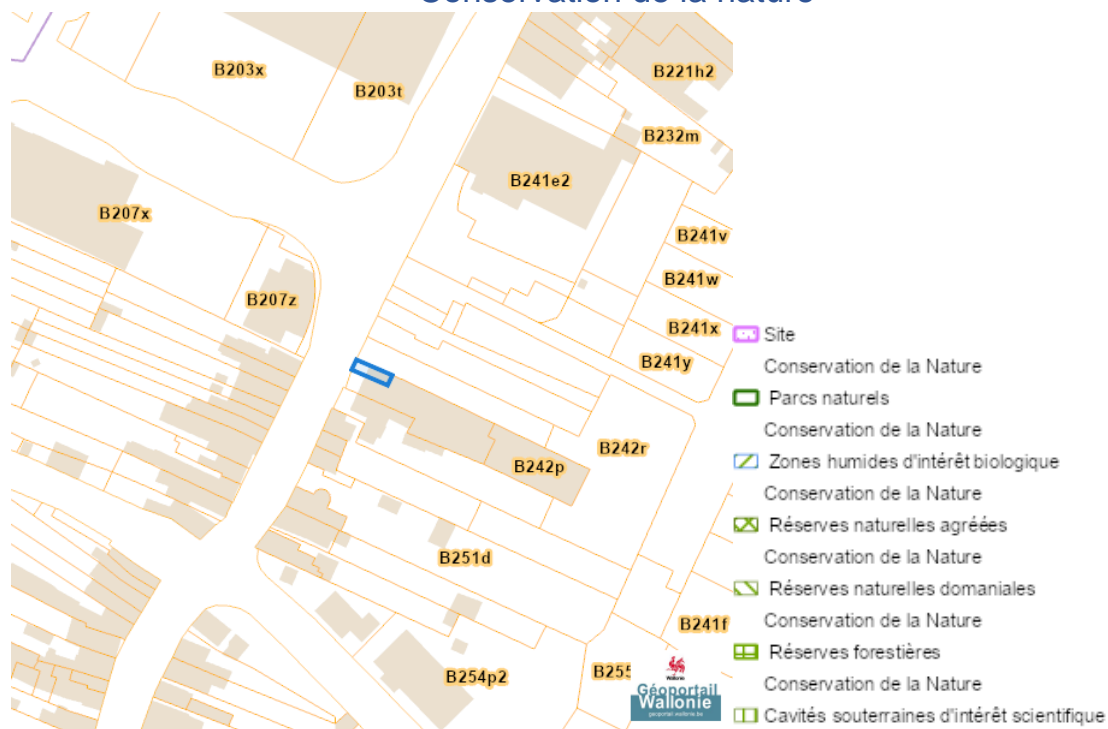


Fichier écologique des essences

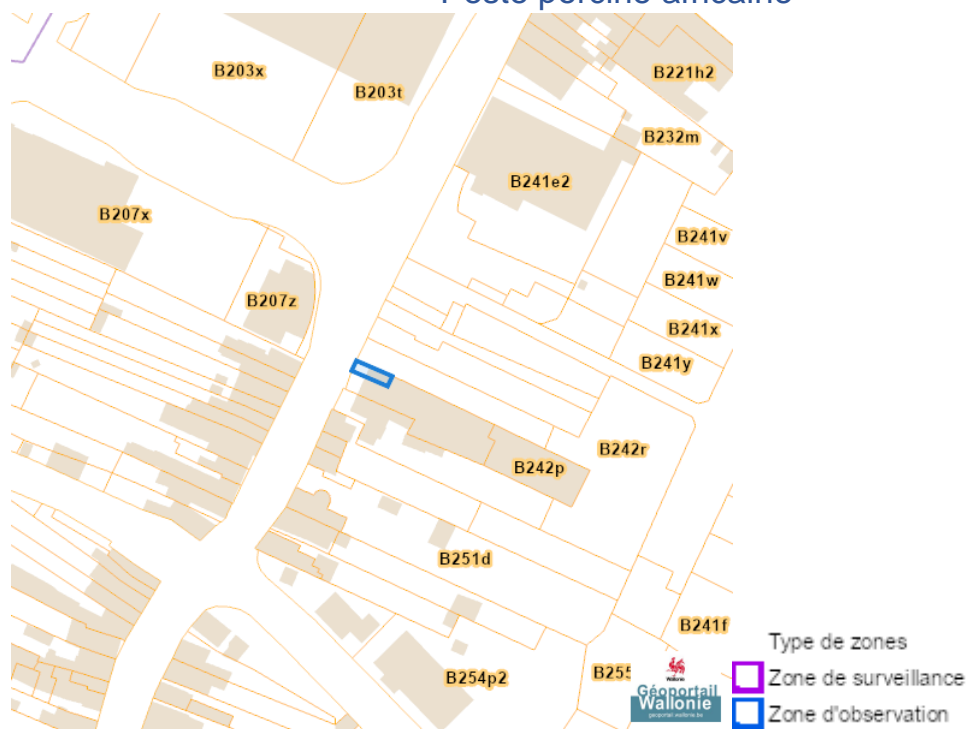


Dossier: 00-01-4588/001

Conservation de la nature

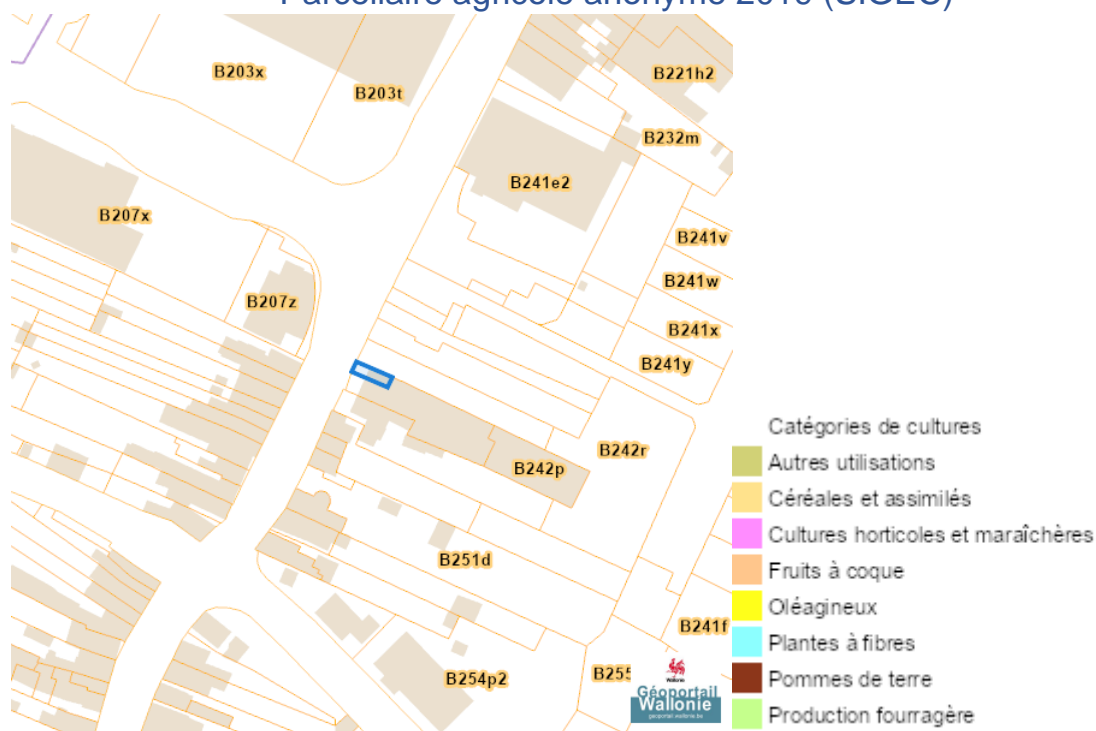


Peste porcine africaine

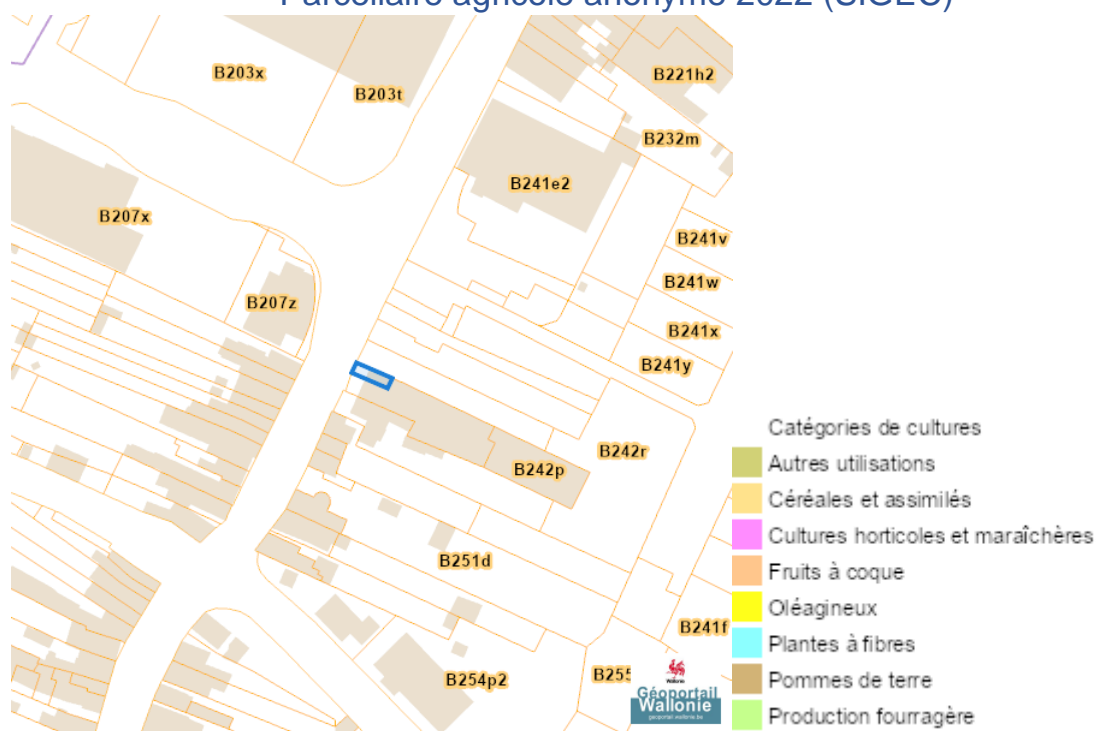


Rue du Chêne 59, 4100 Seraing

Parcelle agricole anonyme 2019 (SIGEC)



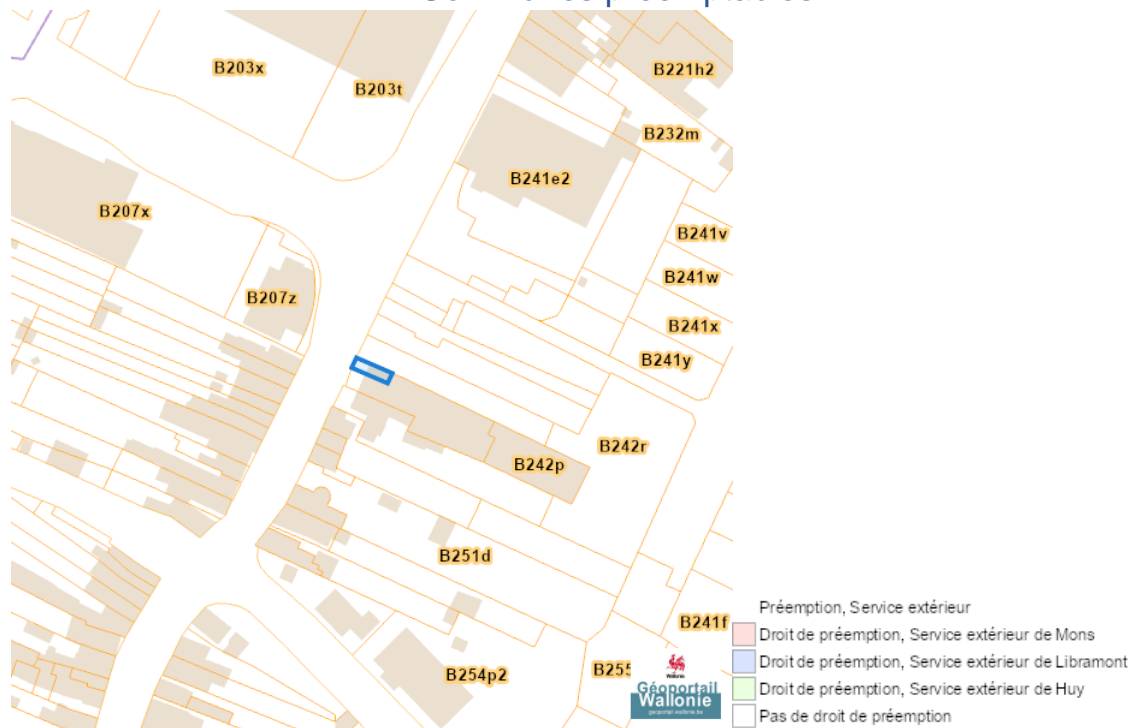
Parcelle agricole anonyme 2022 (SIGEC)



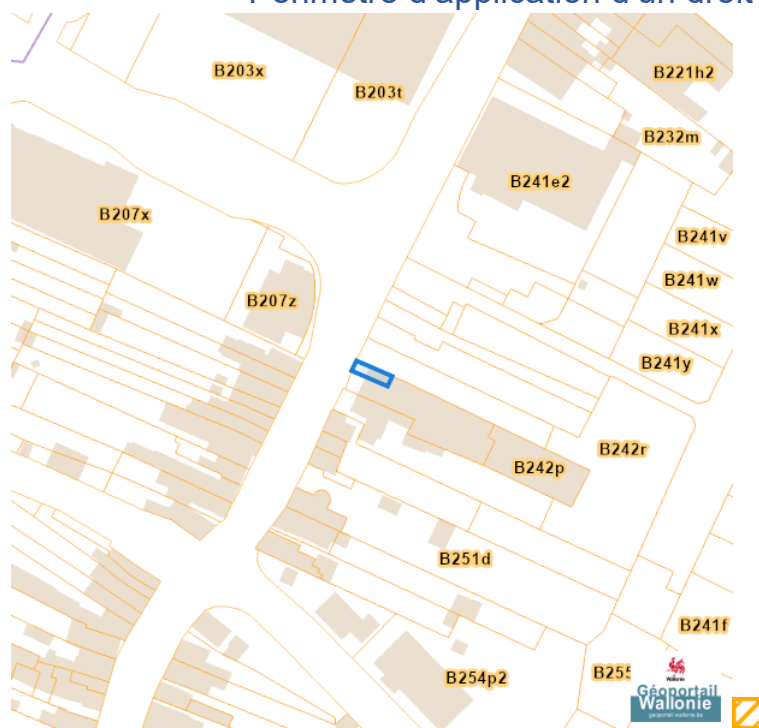
Dossier: 00-01-4588/001

Droit de préemption

Communes préemptibles



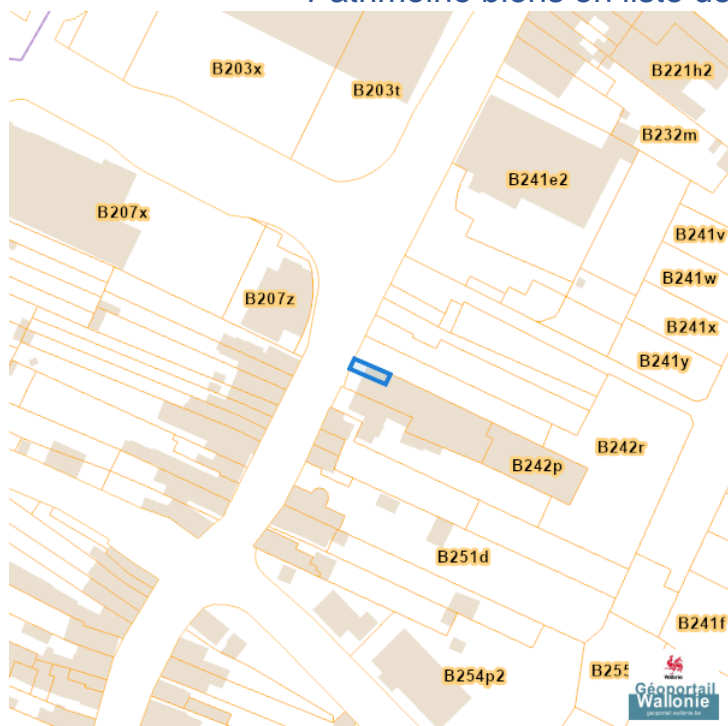
Périmètre d'application d'un droit de préemption



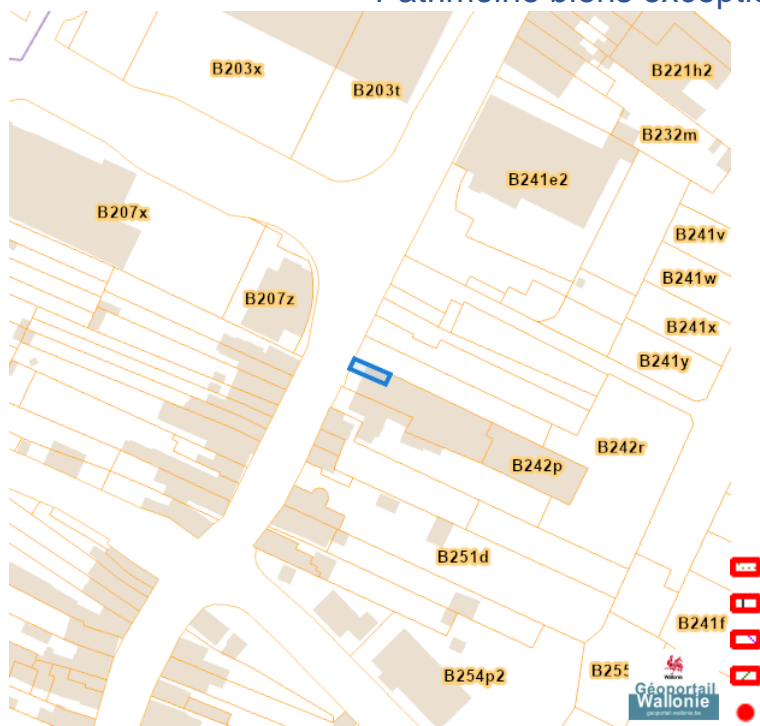
Dossier: 00-01-4588/001

Patrimoine immobilier

Patrimoine biens en liste de sauvegarde



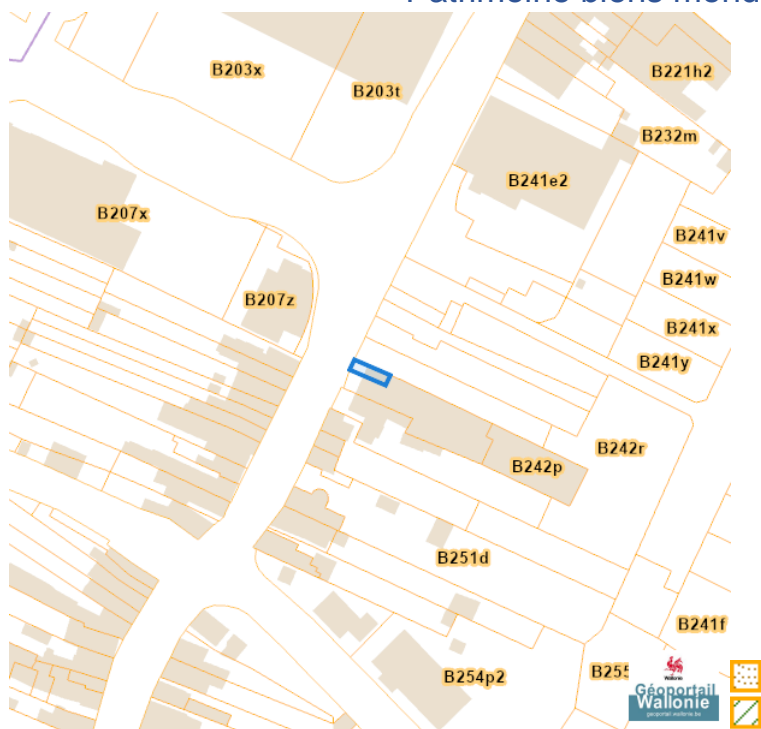
Patrimoine biens exceptionnels



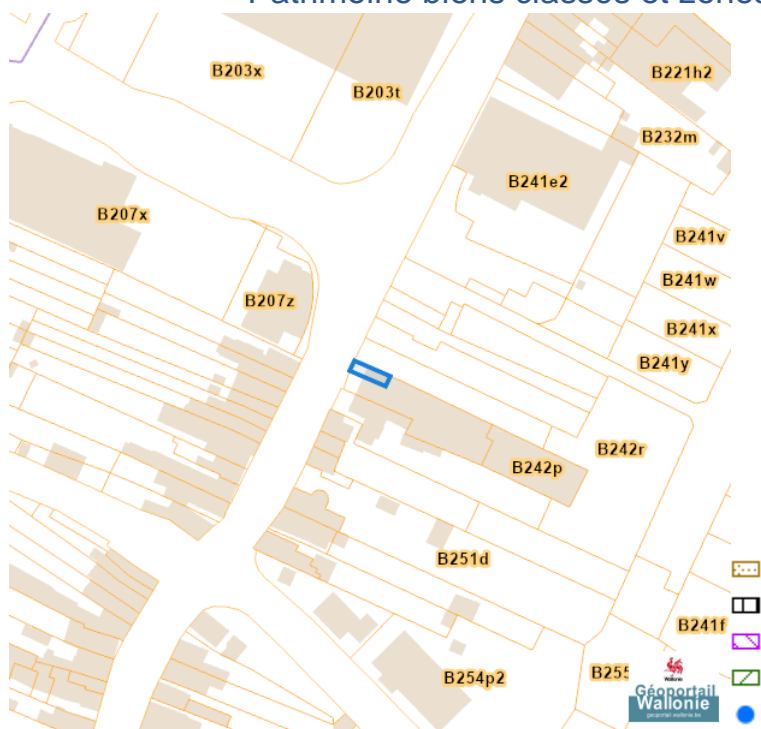
Dossier: 00-01-4588/001

Rue du Chêne 59, 4100 Seraing

Patrimoine biens mondiaux



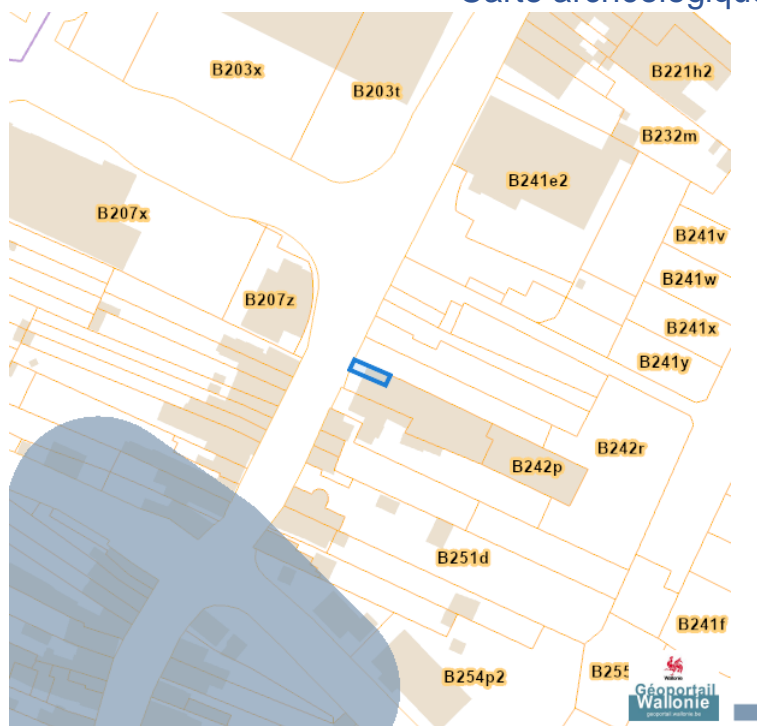
Patrimoine biens classés et zones de protection



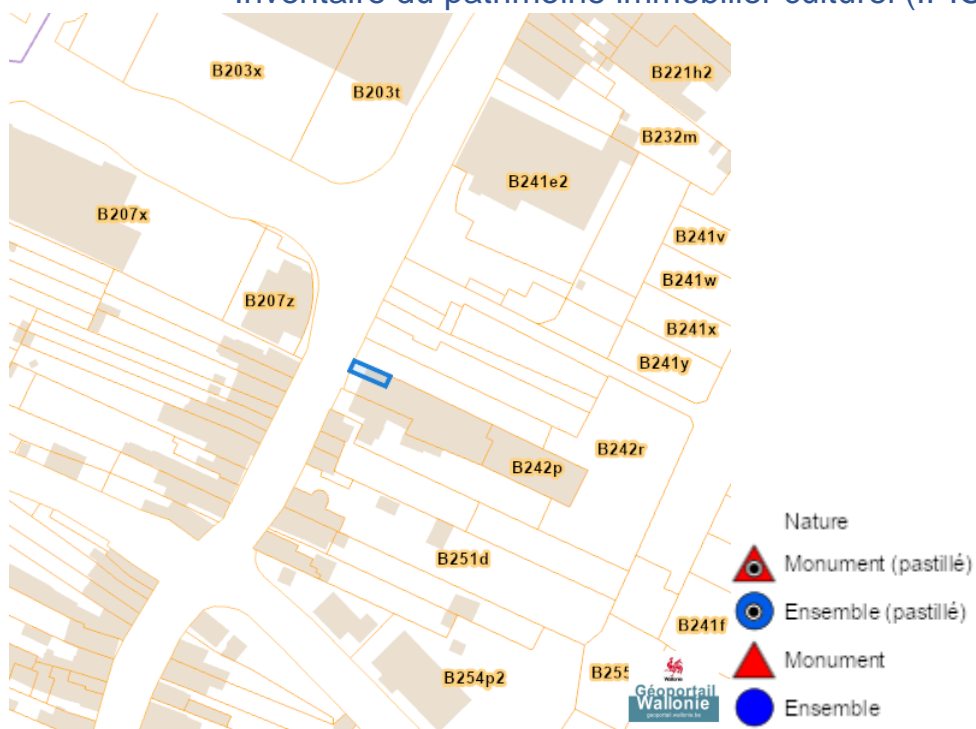
Dossier: 00-01-4588/001

Rue du Chêne 59, 4100 Seraing

Carte archéologique



Inventaire du patrimoine immobilier culturel (IPIC)



Dossier: 00-01-4588/001

Cartes historiques

Atlas des voiries vicinales



Dossier: 00-01-4588/001

Autres cartes

Réseau routier régional et bornes associées

