

DC à la carte



Rue Les Fonds 22B, 5340 Gesves
92054F0096/00B002

Lieu
Environs
Cadastre
Plan régional
Amenagement du territoire
Sol et sous-sol
Eau
Nature
Droit de préemption
Patrimoine immobilier
Cartes historiques
Autres cartes

Dossier: 2025-0188/002

Rue Les Fonds 22B, 5340 Gesves

Lieu



Dossier: 2025-0188/002

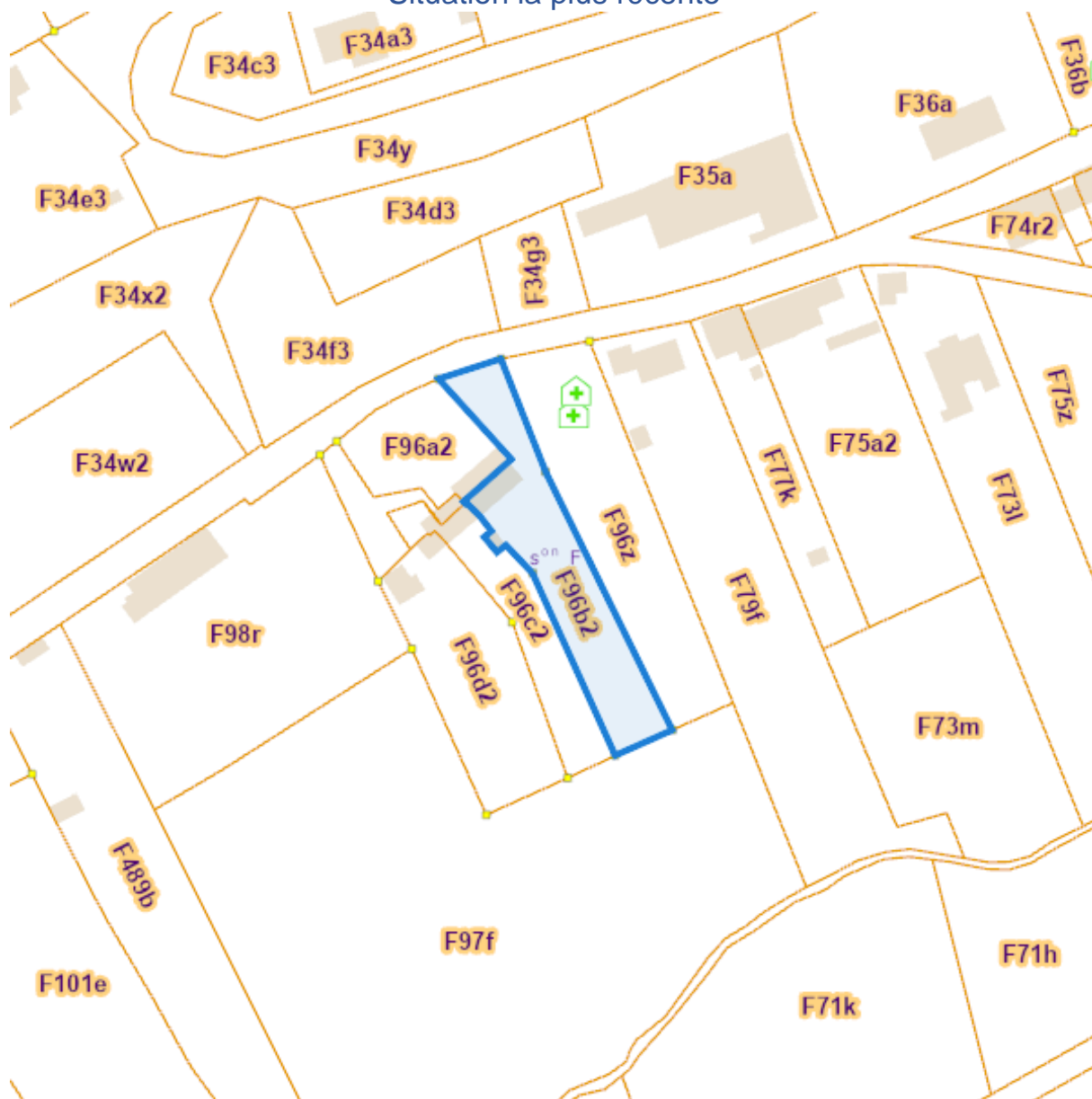
Document: DC à la carte - WALFRA - DC
Cartes: 09/04/2025 - fbtgio8grug5vcl7teltnlliwworcwsu6fxkn8pl

Environs



Cadastre

Situation la plus récente

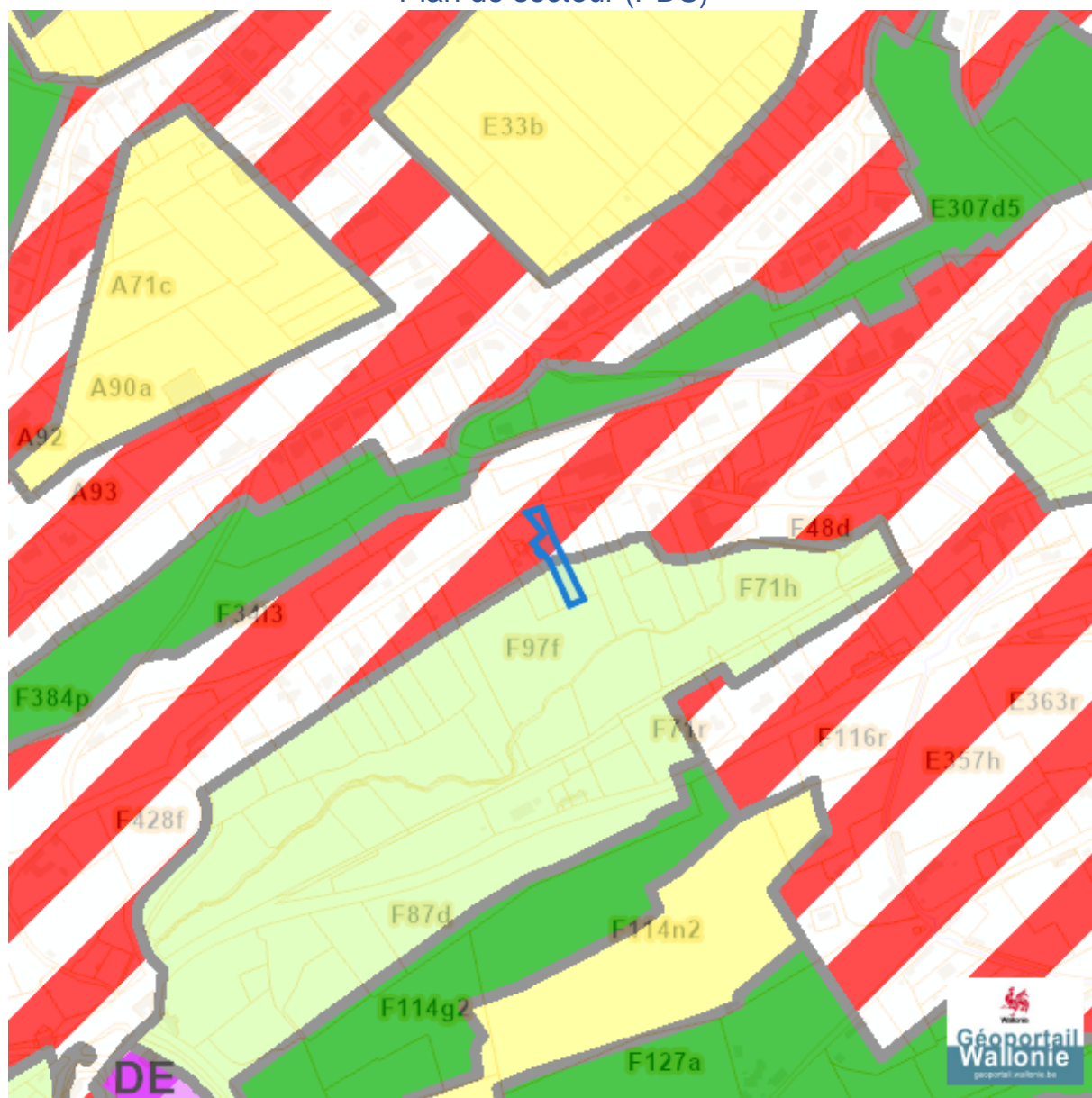
eservices.minfin.fgov.be

Dossier: 2025-0188/002

Dossier: 2025-0188/002






























Plan régional

Plan de secteur (PDS)



Dossier: 2025-0188/002

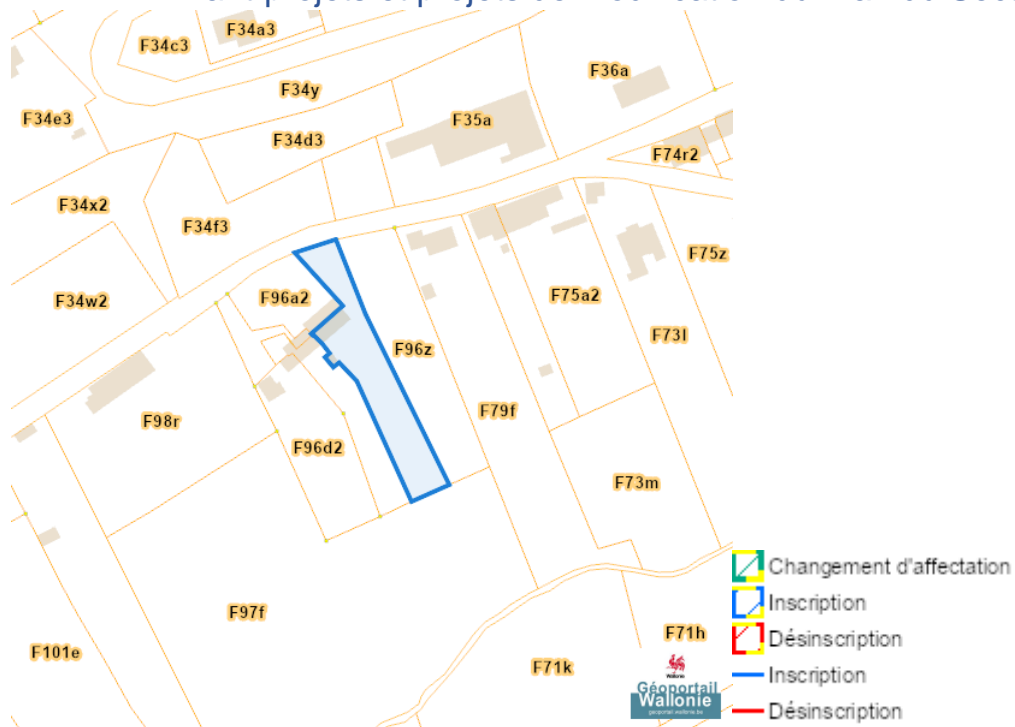
Rue Les Fonds 22B, 5340 Gesves

	Habitat
	Habitat à caractère rural
	Habitat vert
	Services publics et équipements communautaires
	Centre d'enfouissement technique
	Centre d'enfouissement technique désaffecté
	Loisirs
	Servitude particulière
	Activité économique mixte
	Activité économique industrielle
	Activité économique spécifique Agro-Economique
	Activité économique spécifique Grande Distribution
	Activité économique spécifique Risque majeur
	Dépendances d'extraction
	Extraction à destination agricole
	Extraction à destination forestière
	Extraction à destination espaces verts
	Extraction à destination zone naturelle
	Aménagement communal concerté
	Aménagement communal concerté à caractère économique
	Enjeu communal
	Enjeu régional
	Agricole
	Forestière
	Espaces verts
	Naturelle
	Parc
	Eau
	Non affectée ("zone blanche")

Dossier: 2025-0188/002

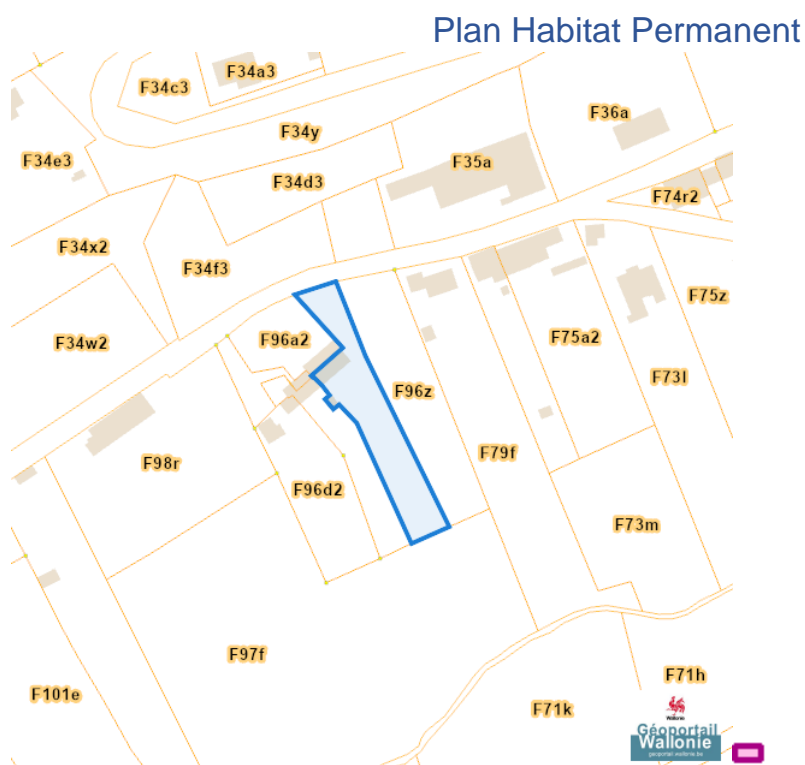
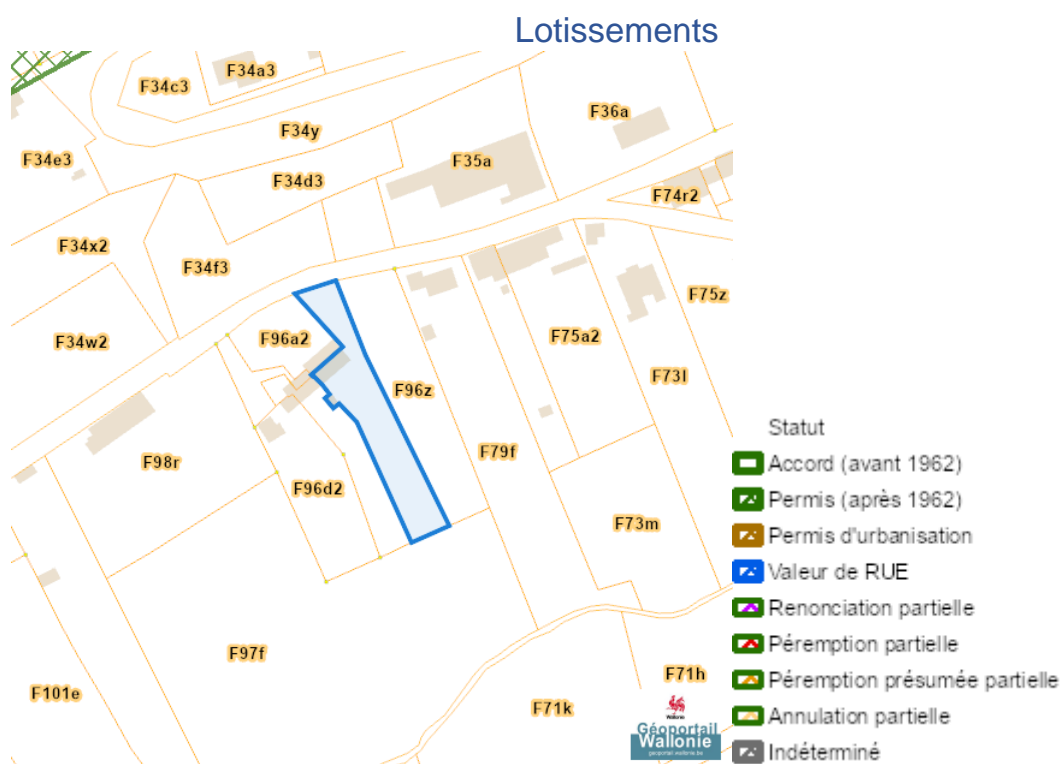
Rue Les Fonds 22B, 5340 Gesves

Avant-projets et projets de modification du Plan du Secteur

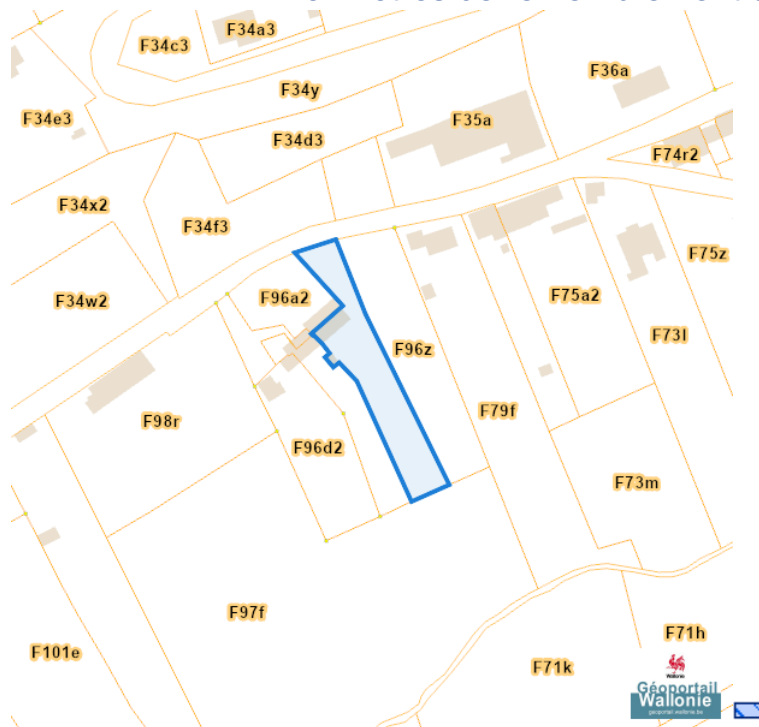


Dossier: 2025-0188/002

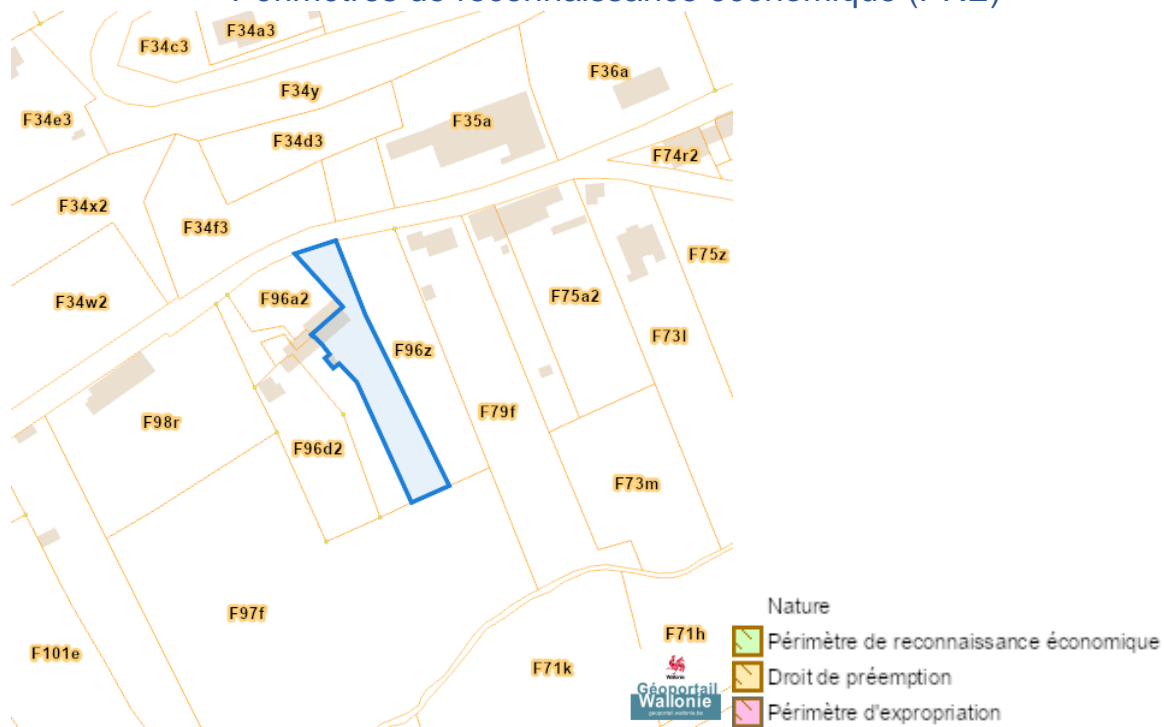
Aménagement du territoire



Périmètres de remembrement urbain (PRU)



Périmètres de reconnaissance économique (PRE)



Rue Les Fonds 22B, 5340 Gesves

Schéma d'Orientation Local (SOL)

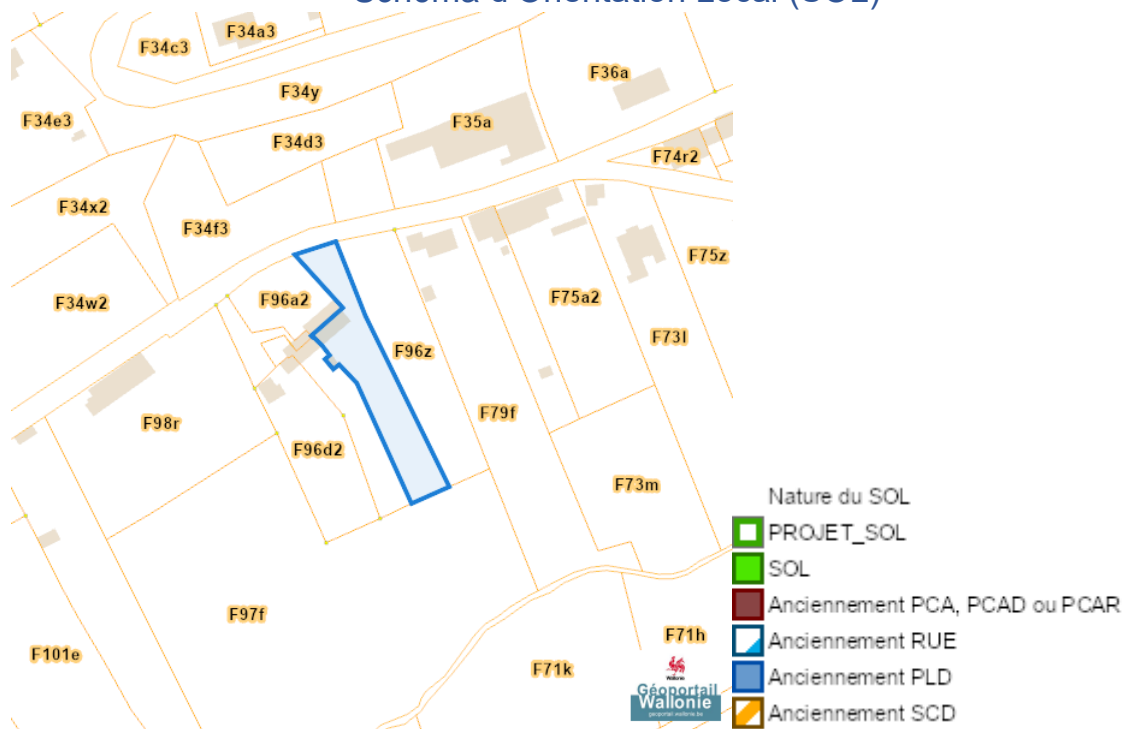


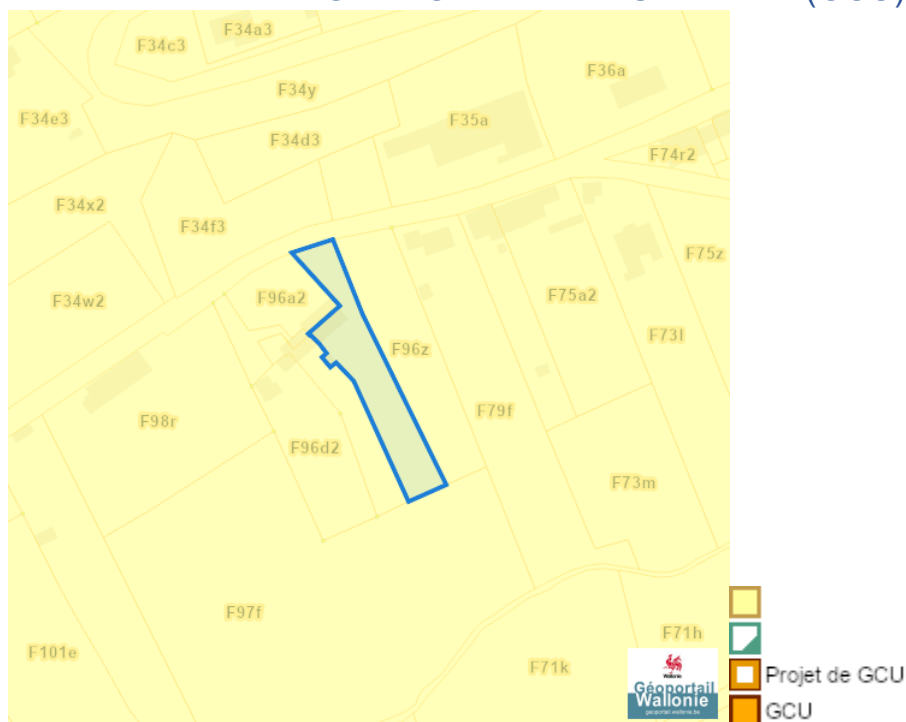
Schéma de Développement Communal (SDC)



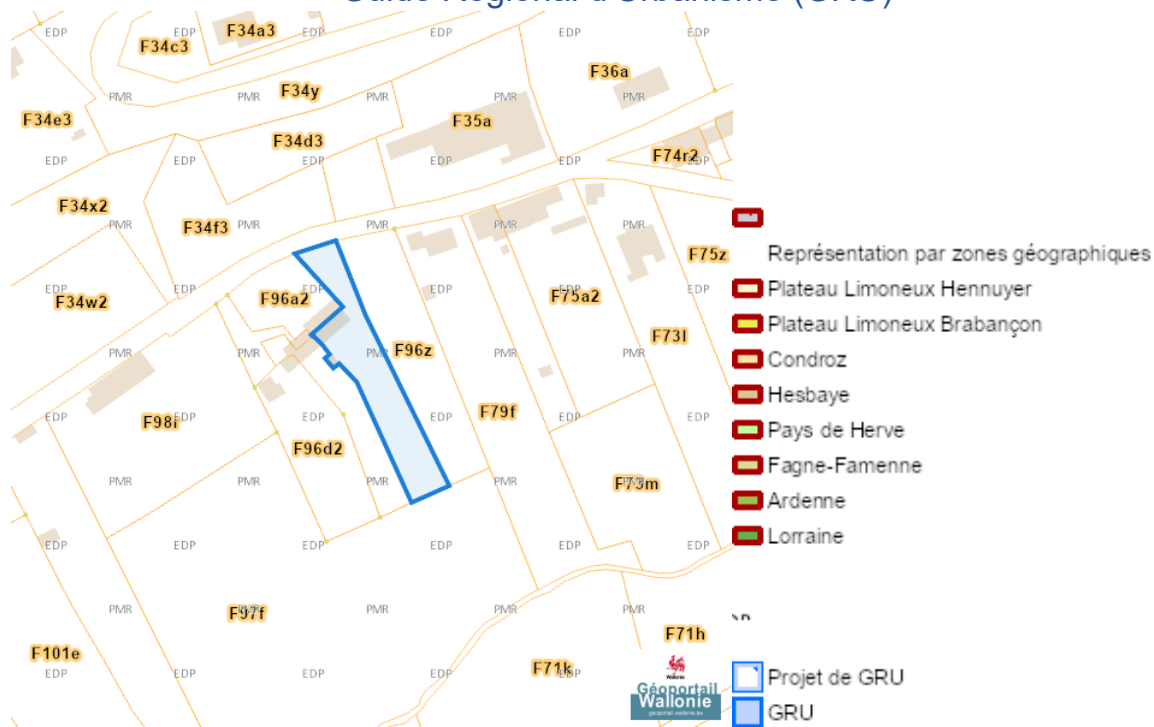
Dossier: 2025-0188/002

Rue Les Fonds 22B, 5340 Gesves

Guide Communal d'Urbanisme (GCU)

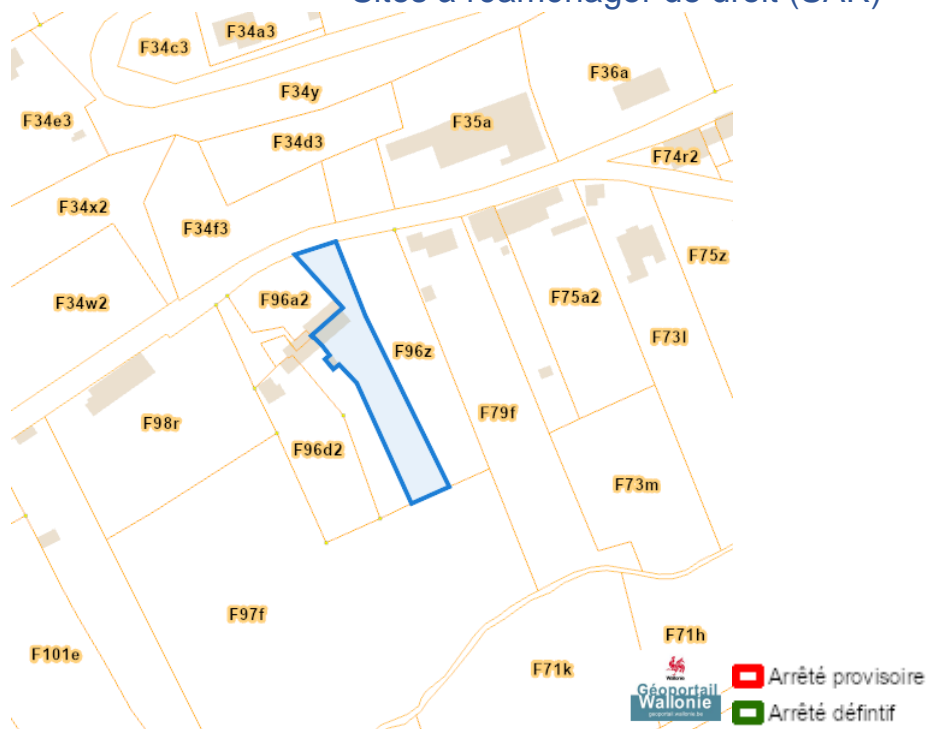


Guide Régional d'Urbanisme (GRU)

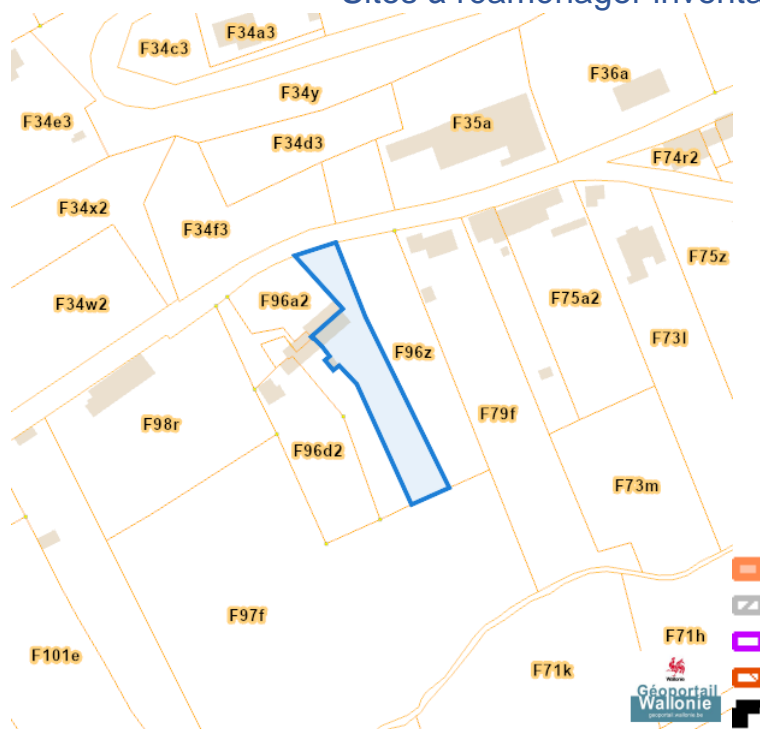


Dossier: 2025-0188/002

Sites à réaménager de droit (SAR)



Sites à réaménager inventaire (ISA)



Rue Les Fonds 22B, 5340 Gesves

Taxation des bénéfices résultant d'une révision du plan de secteur

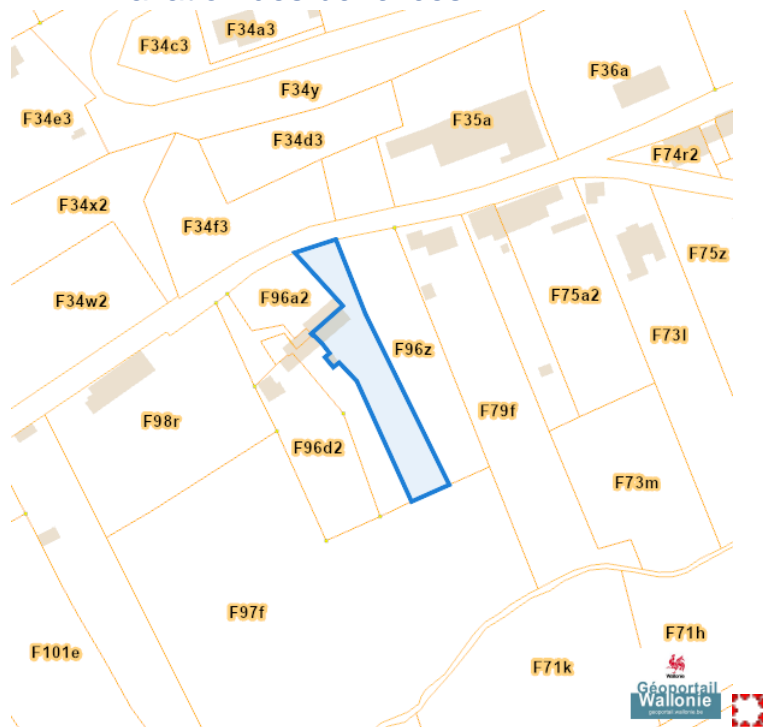
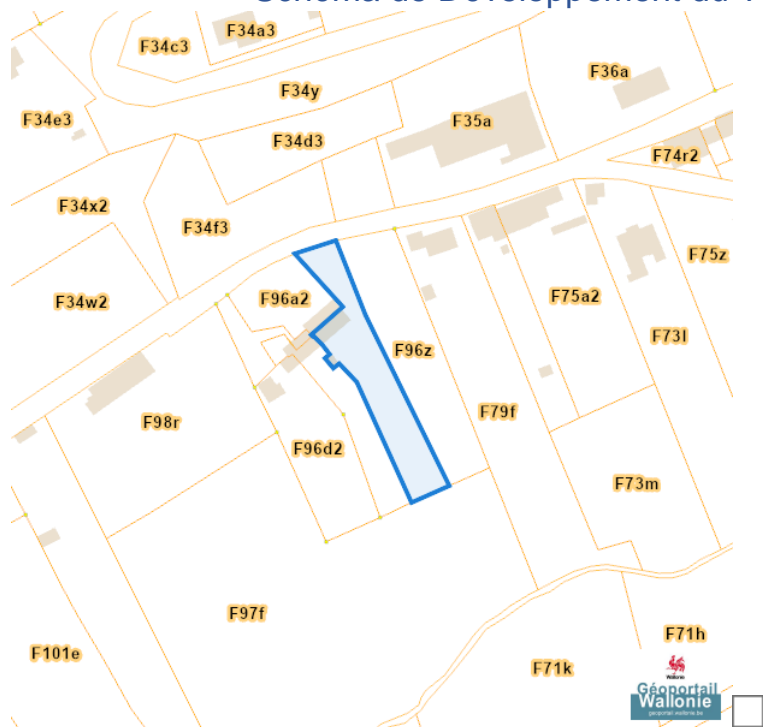
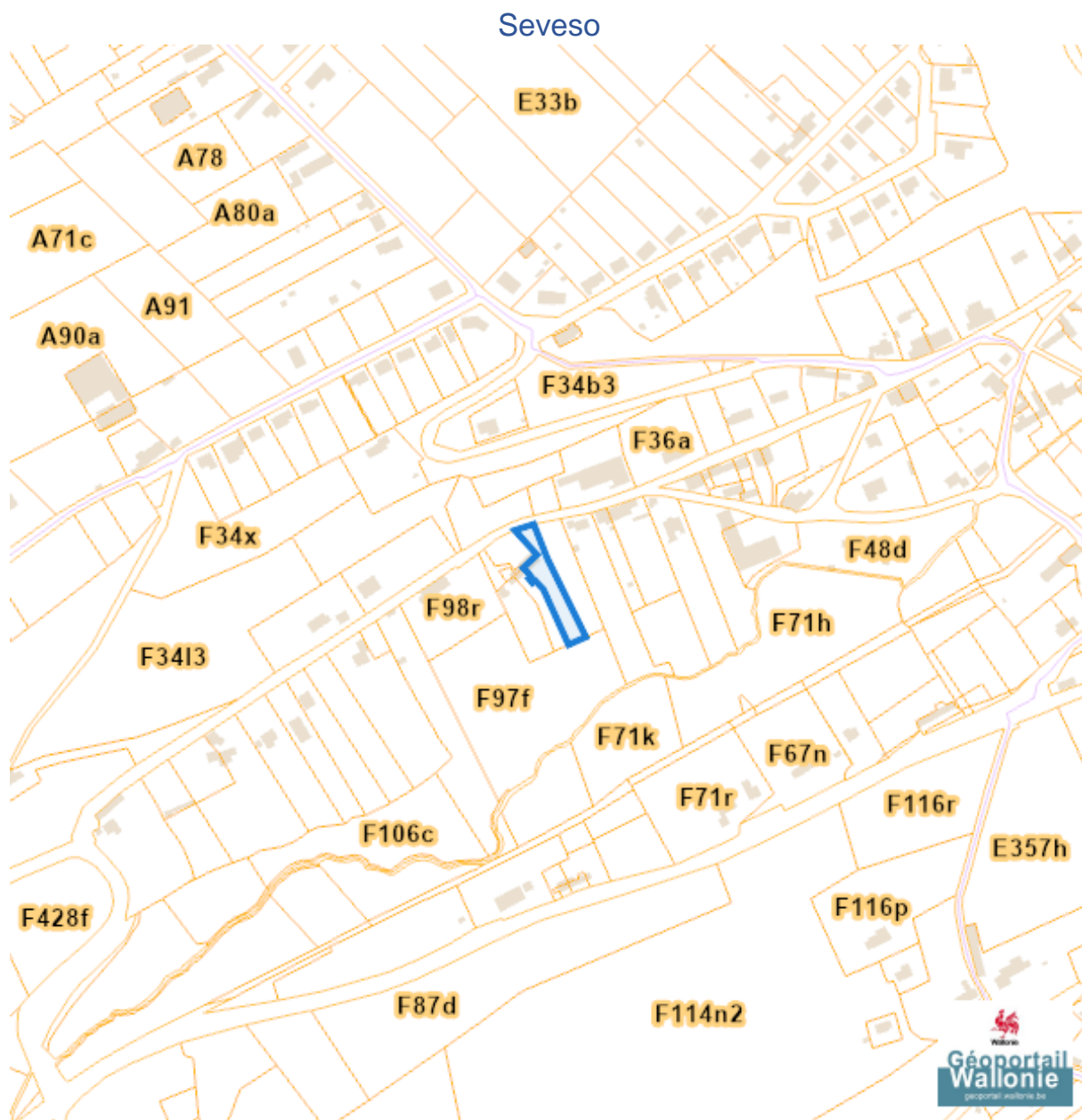


Schéma de Développement du Territoire (SDT)

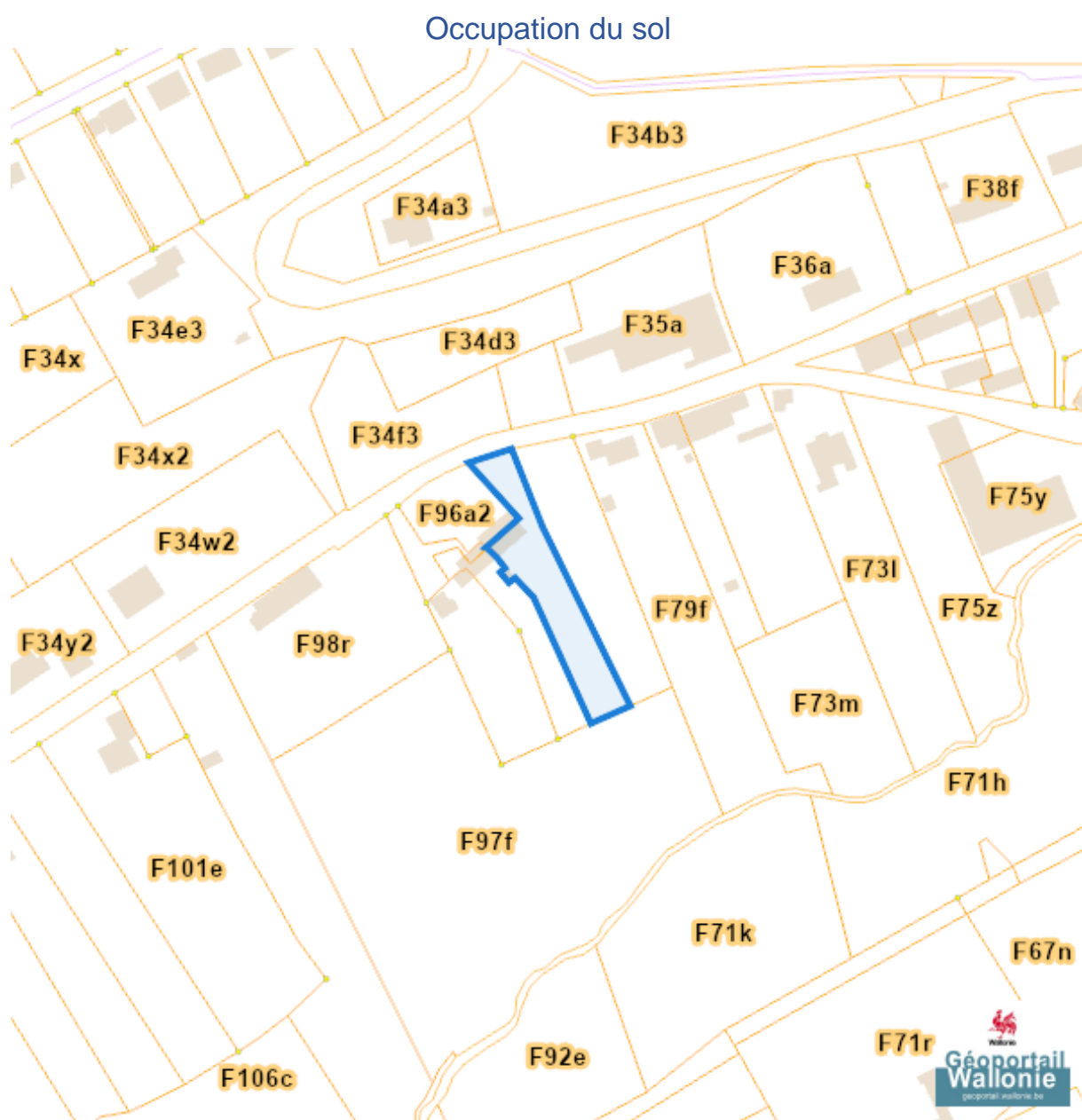


Dossier: 2025-0188/002



- Zone vulnérable basée sur un risque de probabilité d'effets dangereux supérieure à E-5 et sur une distance de 100m autour du site SEVESO
- Zone vulnérable basée sur un risque de probabilité d'effets dangereux comprise entre E-5 et E-6 et sur une distance de 200m autour du site SEVESO
- Zone vulnérable basée sur une courbe provisoire de risque et sur une distance de 200m autour du site SEVESO
- Seuil SEVESO
- Petits seuils SEVESO
- Grands seuils SEVESO
- Seuil SEVESO
- Petits seuils SEVESO
- Grands seuils SEVESO

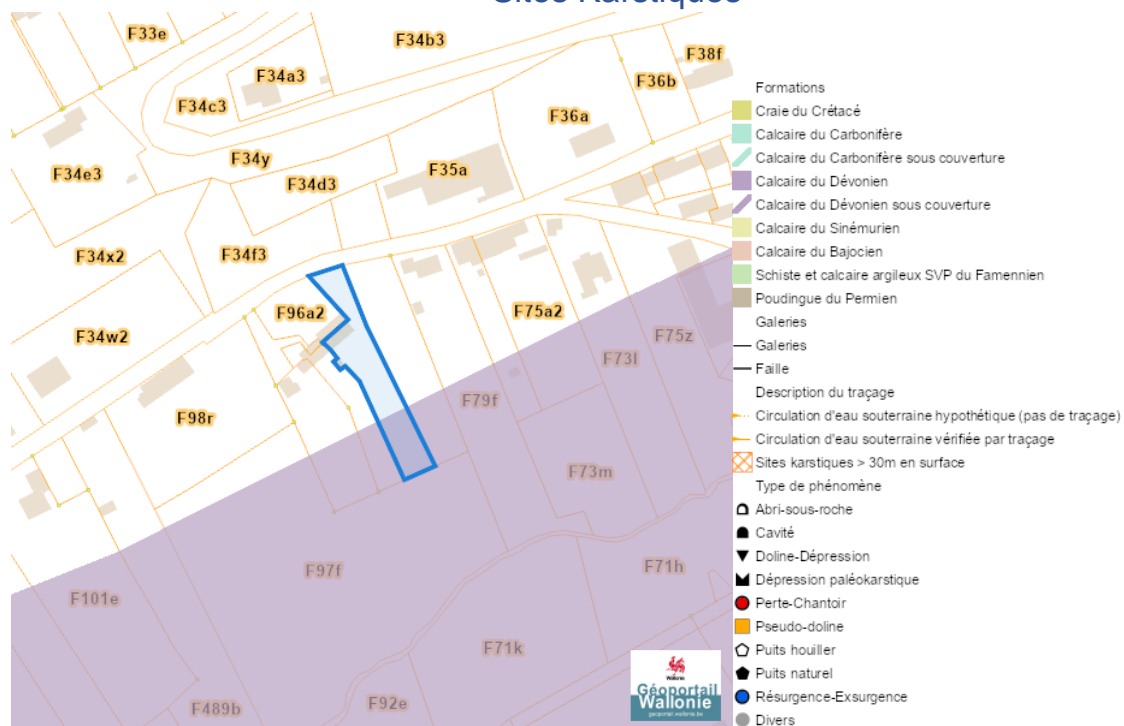
Sol et sous-sol



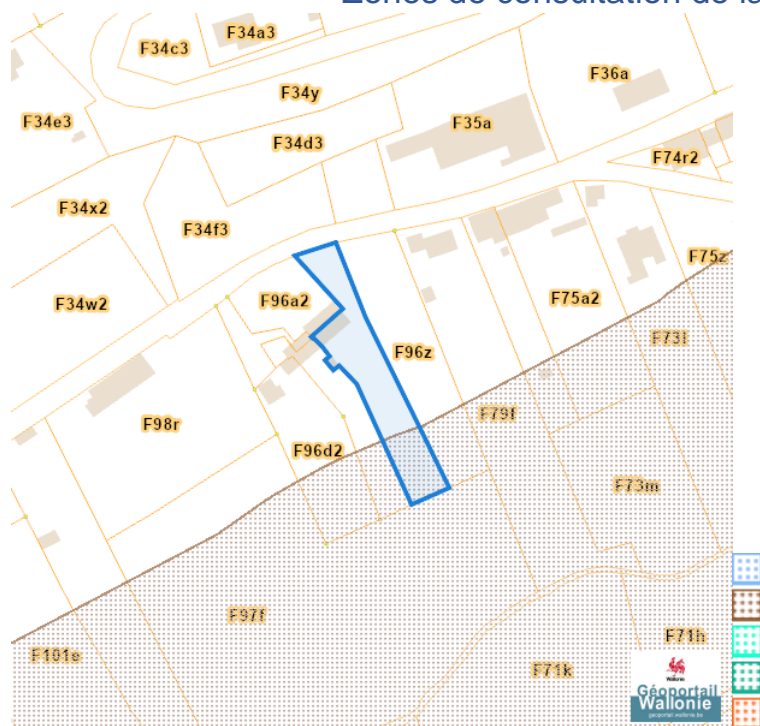
Dossier: 2025-0188/002

Rue Les Fonds 22B, 5340 Gesves

Sites Karstiques

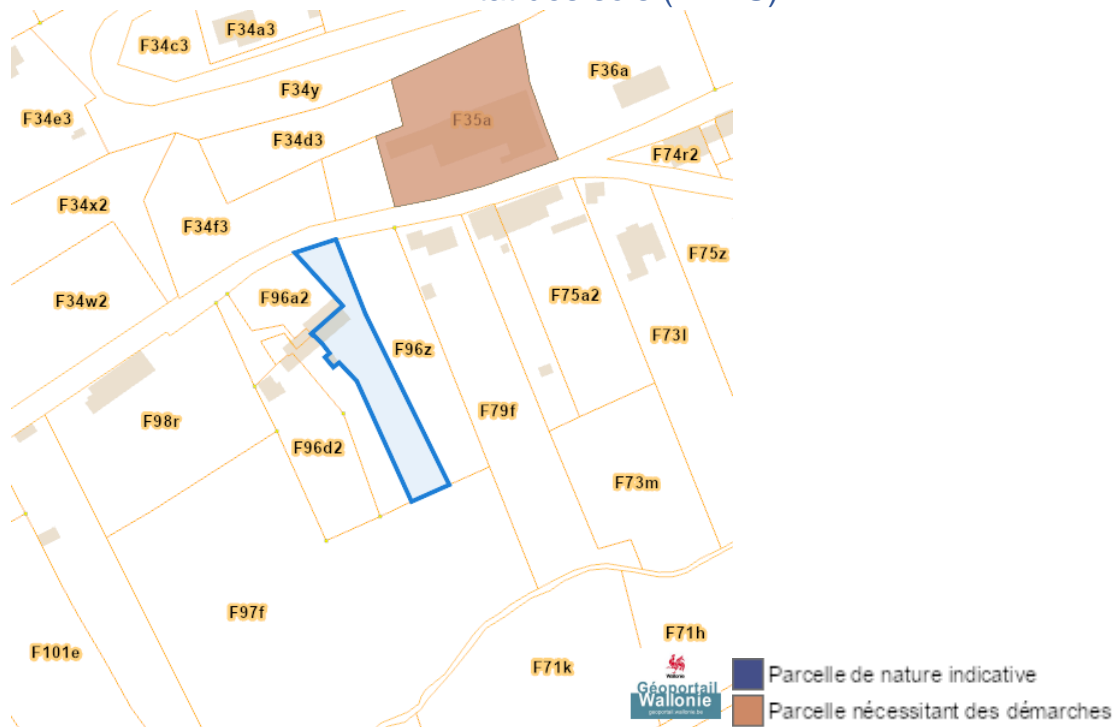


Zones de consultation de la DRIGM

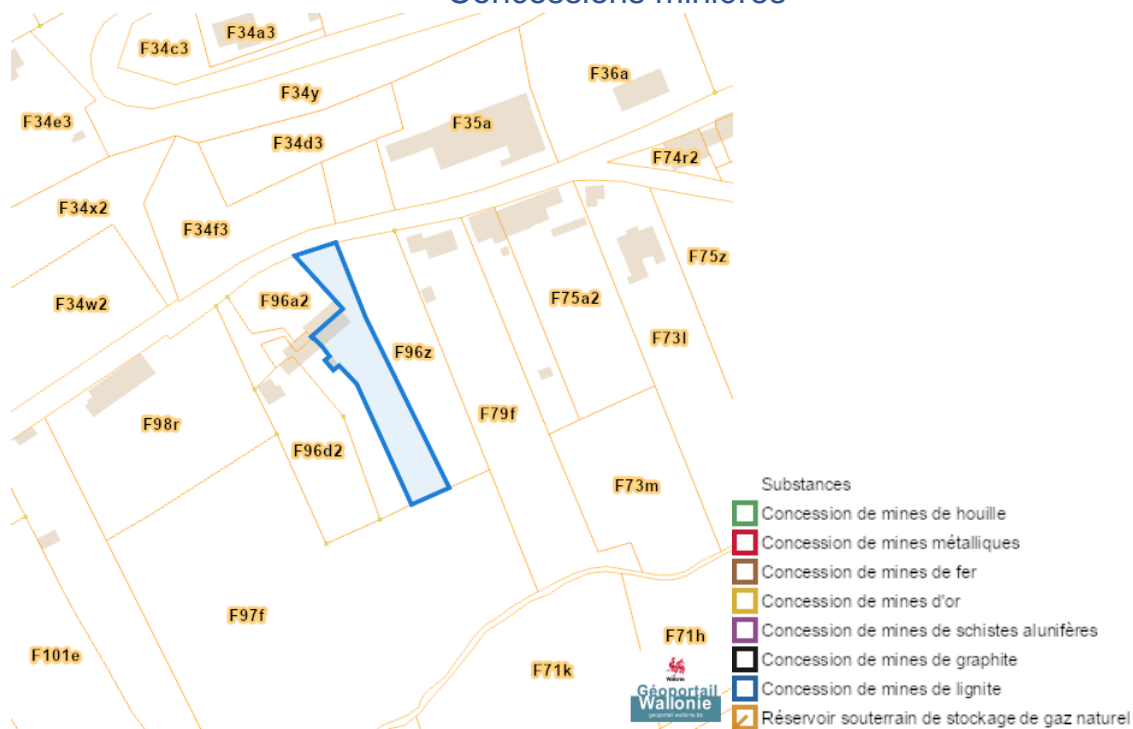


Dossier: 2025-0188/002

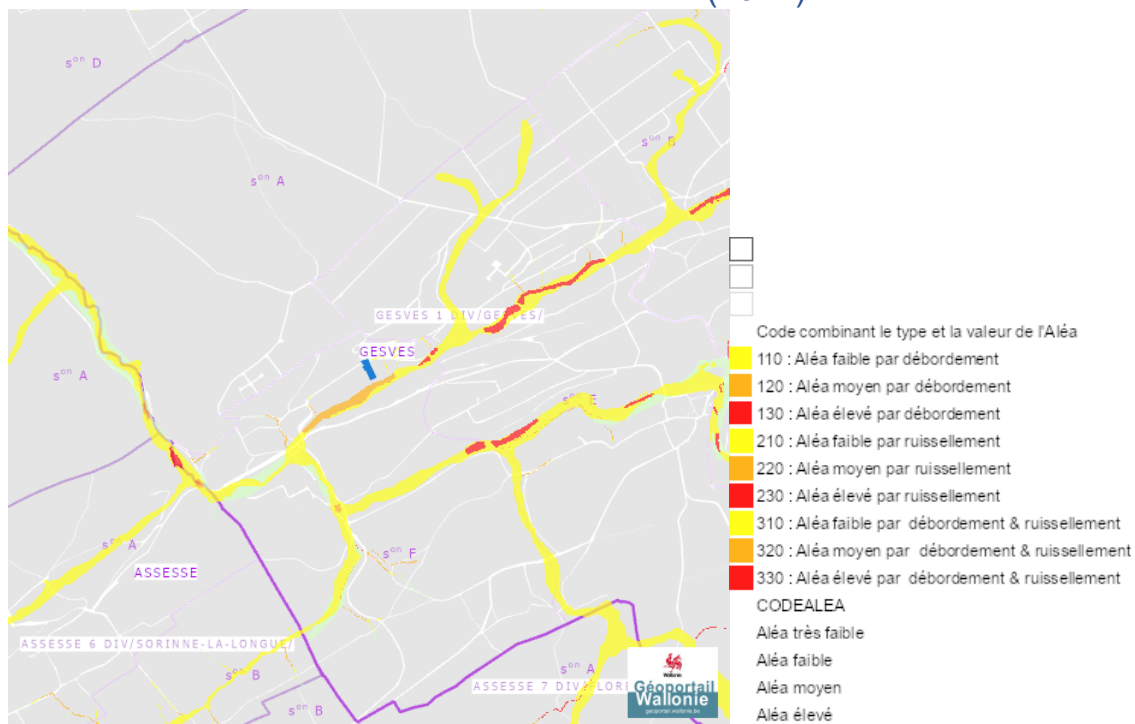
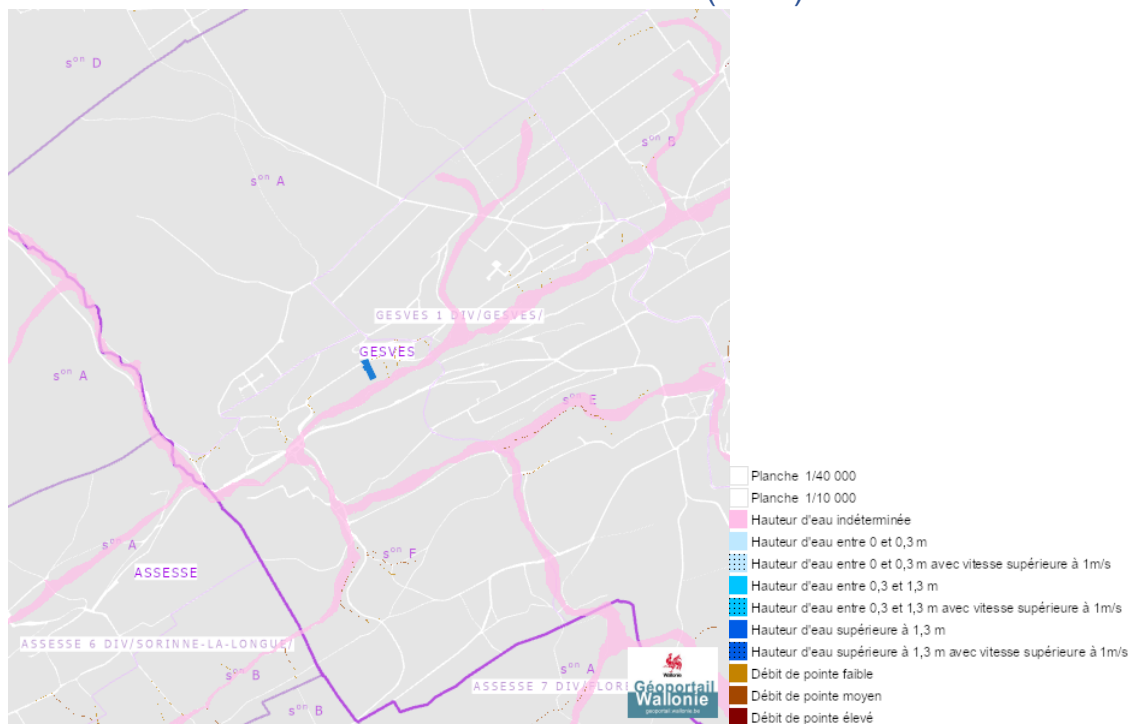
Etat des sols (BDES)



Concessions minières



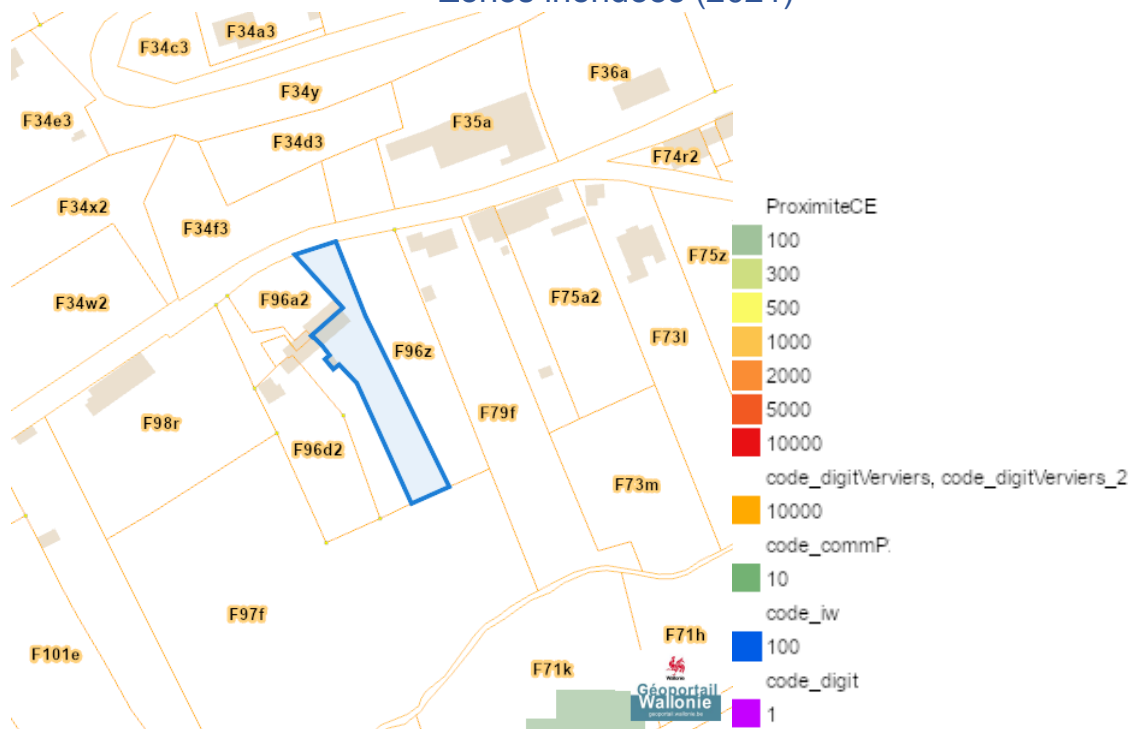
Eau

Alea d'inondation (2021)**Zones inondables (2021)**

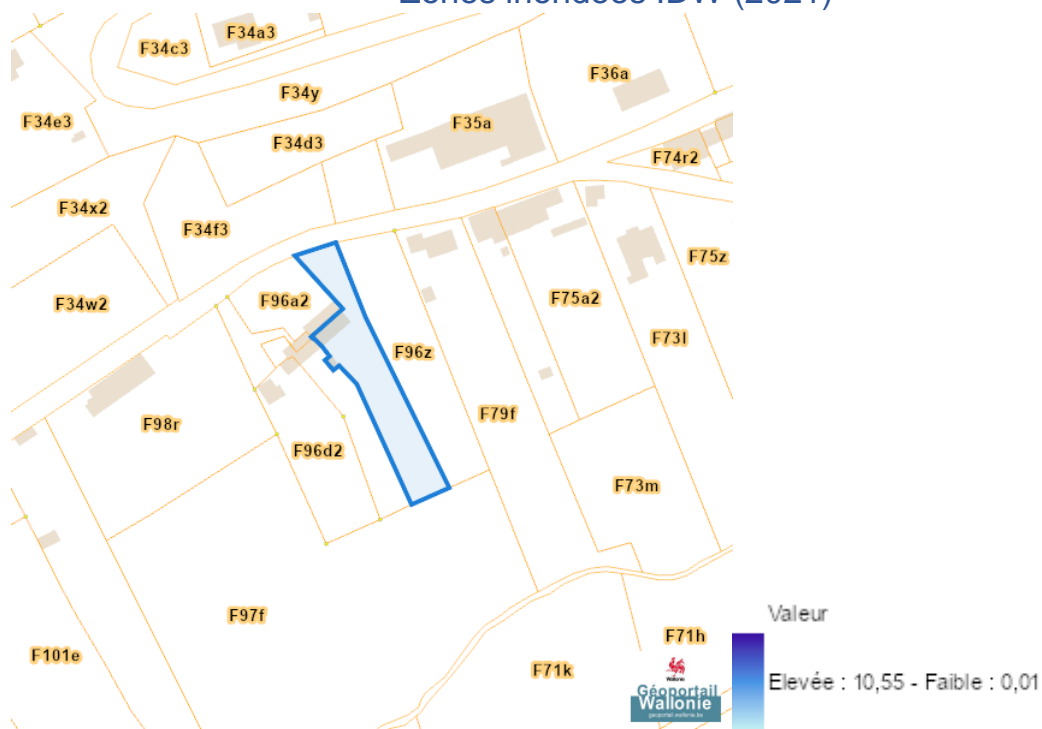
Dossier: 2025-0188/002

Rue Les Fonds 22B, 5340 Gesves

Zones inondees (2021)

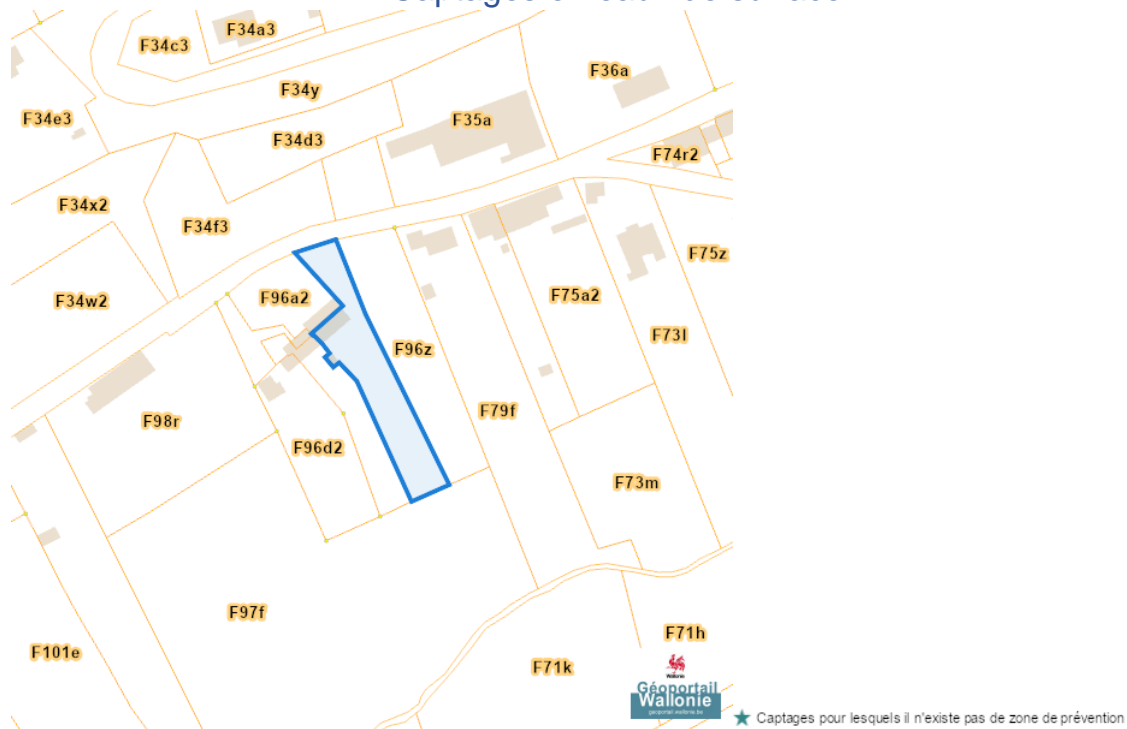


Zones inondees IDW (2021)

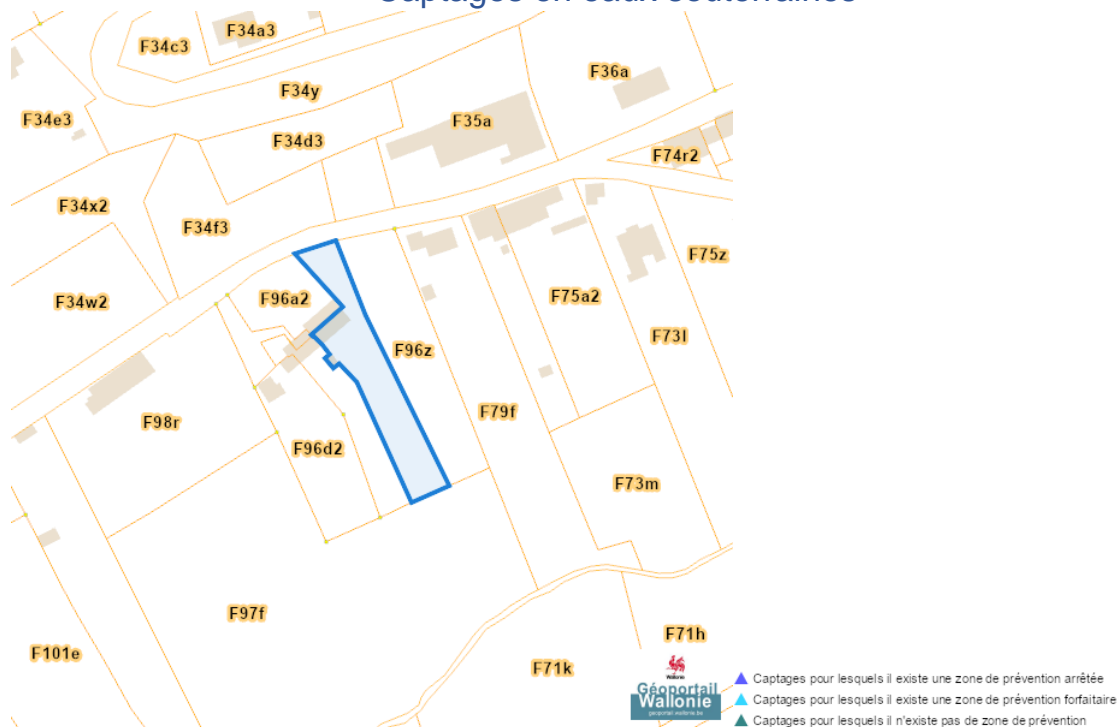


Dossier: 2025-0188/002

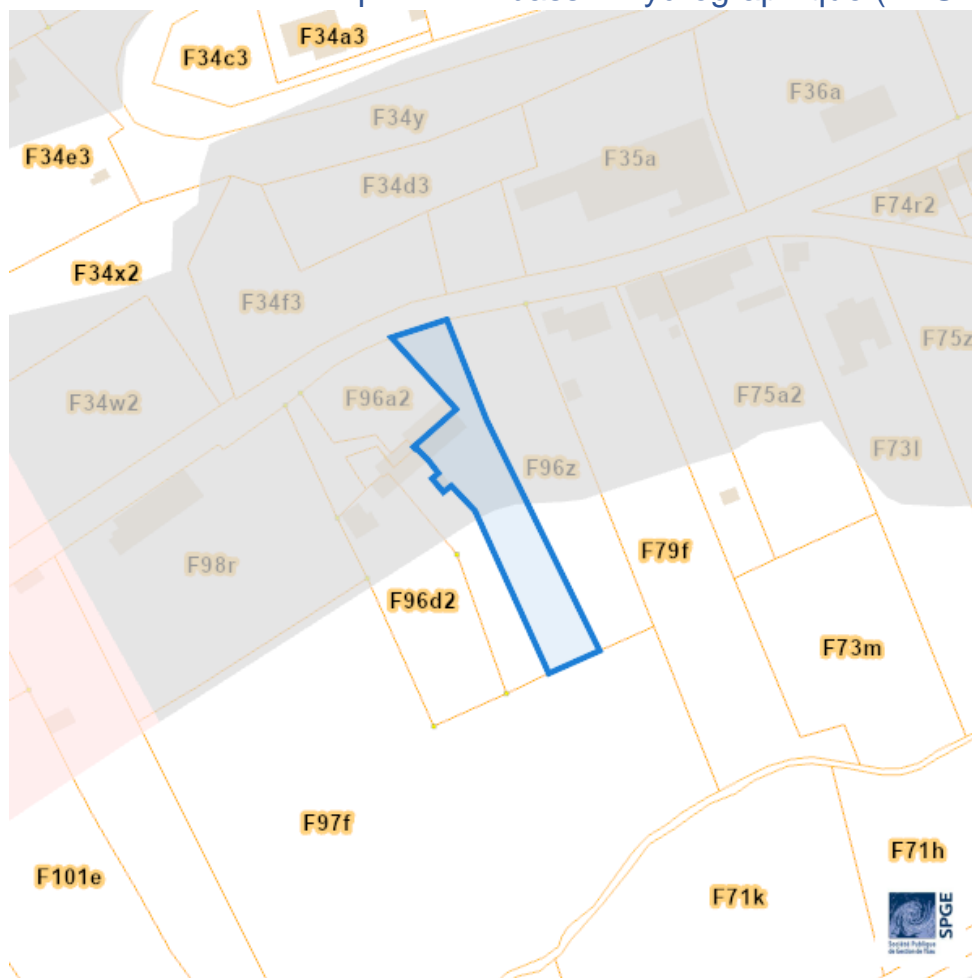
Captages en eaux de surface




































Captages en eaux souterraines

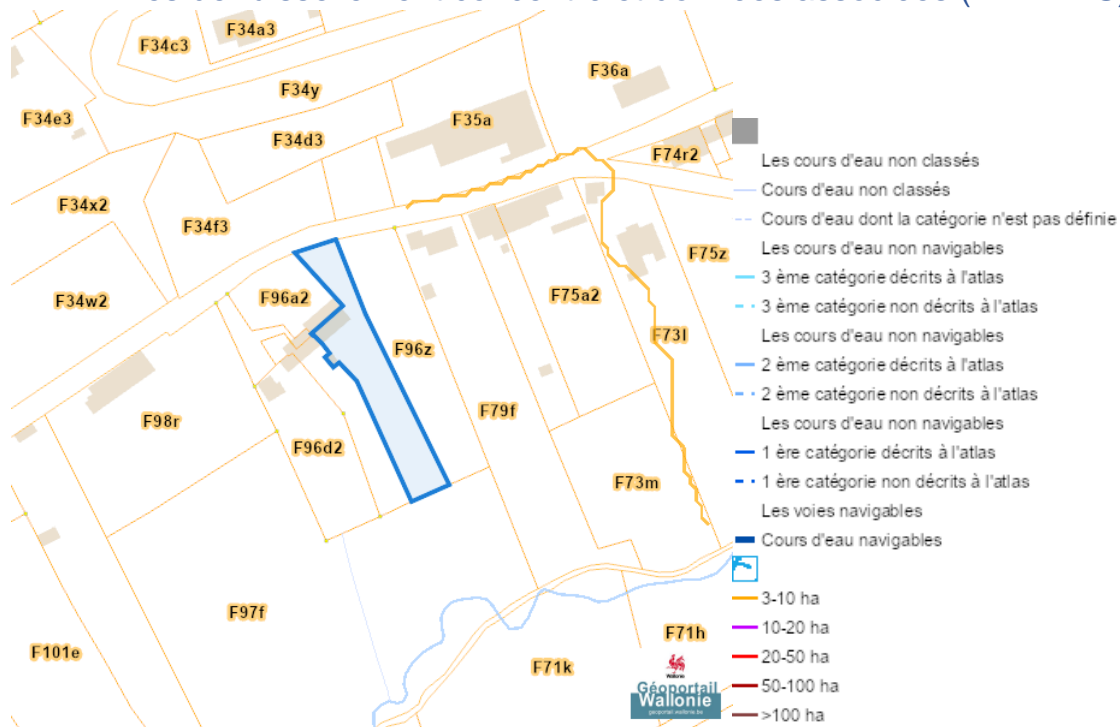


Plan d'Assainissement par Sous-bassin Hydrographique (PASH)



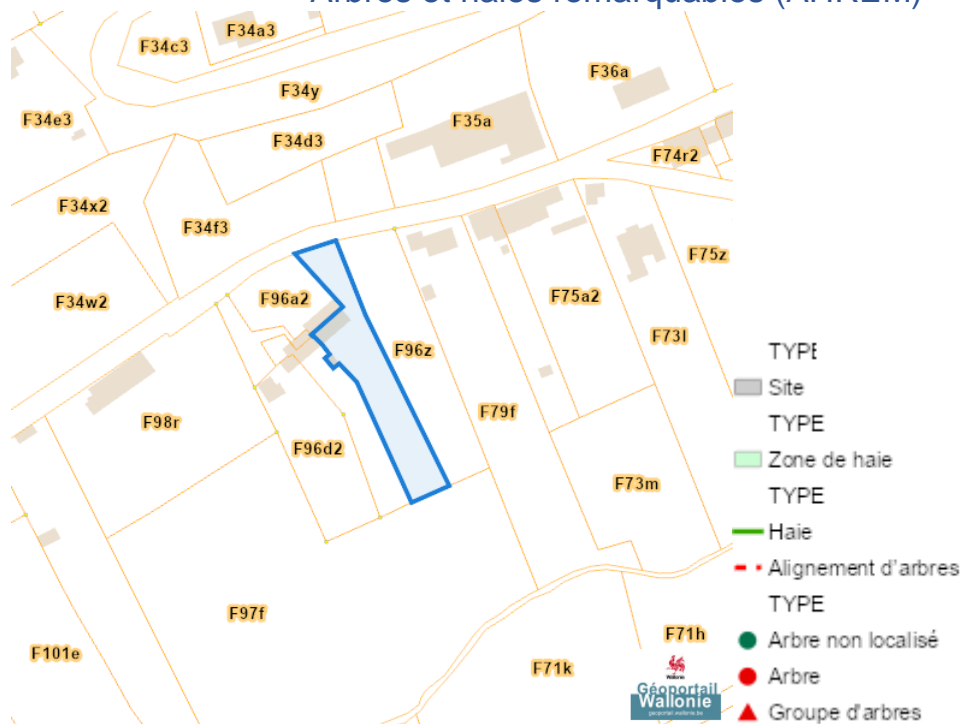
- Assainissement collectif
 -  Collectif | Collectif (RAC), <Null>
 -  Collectif hors zone urbanisable
- Assainissement autonome
 -  Autonome | Autonome (RAA), <Null>
- Assainissement transitoire
 -  Transitoire
- Collecteurs gravitaires
 -  Collecteur gravitaire - Existant (localisation vérifiée)
 -  Collecteur gravitaire - Existant (schématique, localisation à vérifier)
 -  Collecteur gravitaire - En construction
 -  Collecteur gravitaire - Existence à vérifier auprès commune
- Collecteurs sous pression
 -  Collecteur sous pression - Existant (localisation vérifiée)
 -  Collecteur sous pression - Existant (localisation à vérifier)
 -  Collecteur sous pression - En construction
 -  Collecteur sous pression - Existence à vérifier auprès commune
- Type de système
 -  Strictement eaux usées
 -  Strictement eaux claires
- Unitaire (eaux usées et claires)
- Egout gravitaire
 -  Egout gravitaire - Existant (localisation vérifiée)
 -  Egout gravitaire - Existant (schématique, localisation à vérifier)
 -  Egout gravitaire - En construction
 -  Egout gravitaire - Existence à vérifier auprès commune
- Egout sous pression
 -  Egout sous pression - Existant (localisation vérifiée)
 -  Egout sous pression - Existant (schématique, localisation à vérifier)
 -  Egout sous pression - En construction
 -  Egout sous pression - Existence à vérifier auprès commune
- SP assainissement
 -  Existant
 -  En construction
 -  A réaliser
- SP démergement
 -  Existant
 -  En construction
 -  A réaliser
- Publiques
 -  Existant
 -  En construction
 -  A réaliser
 -  A déclasser
 -  Hors Wallonie

Axes de ruissellement concentré et données associées (LIDAXES)

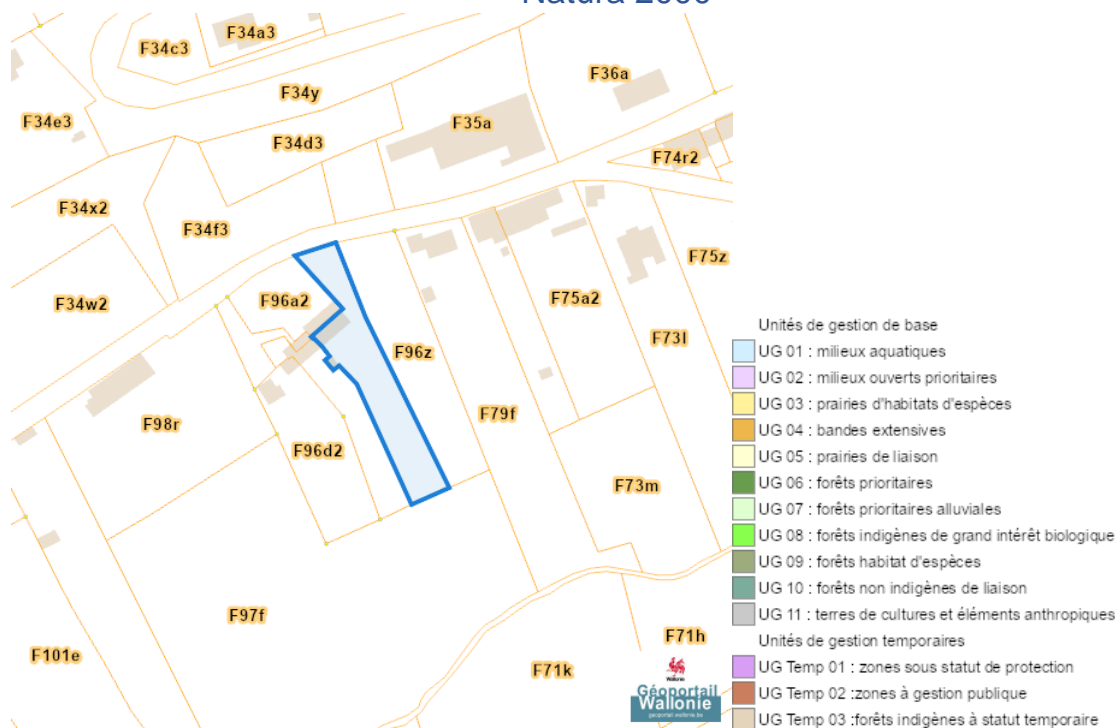


Nature

Arbres et haies remarquables (AHREM)

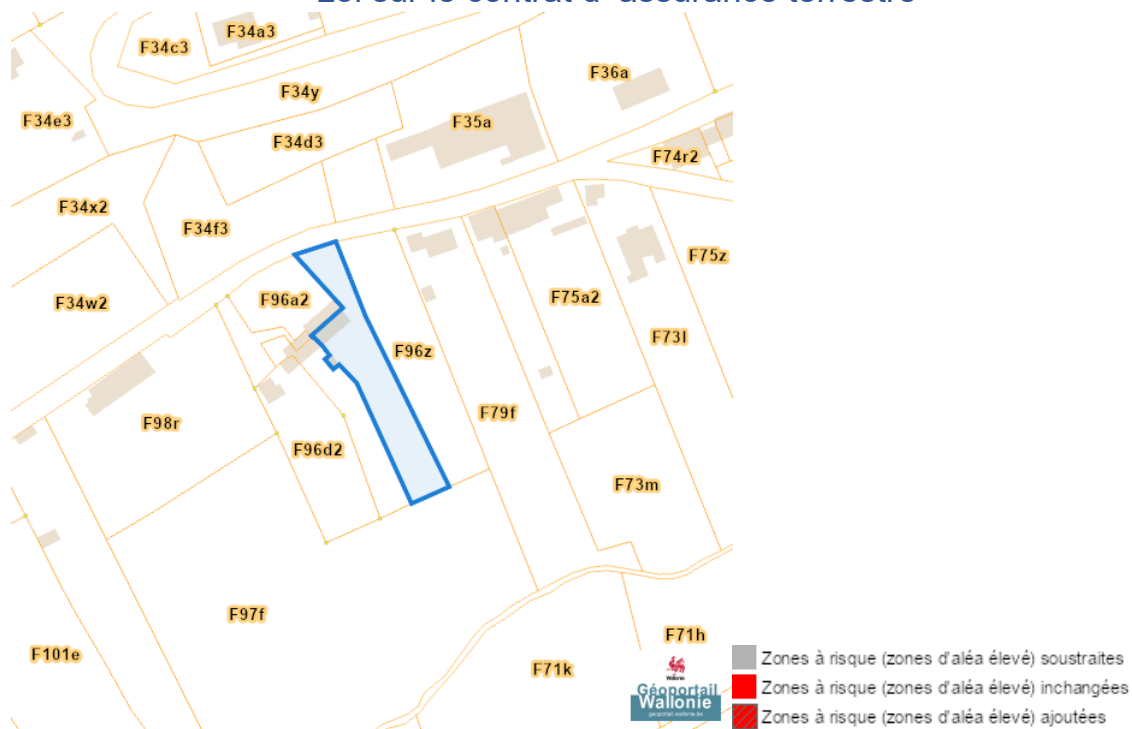


Natura 2000

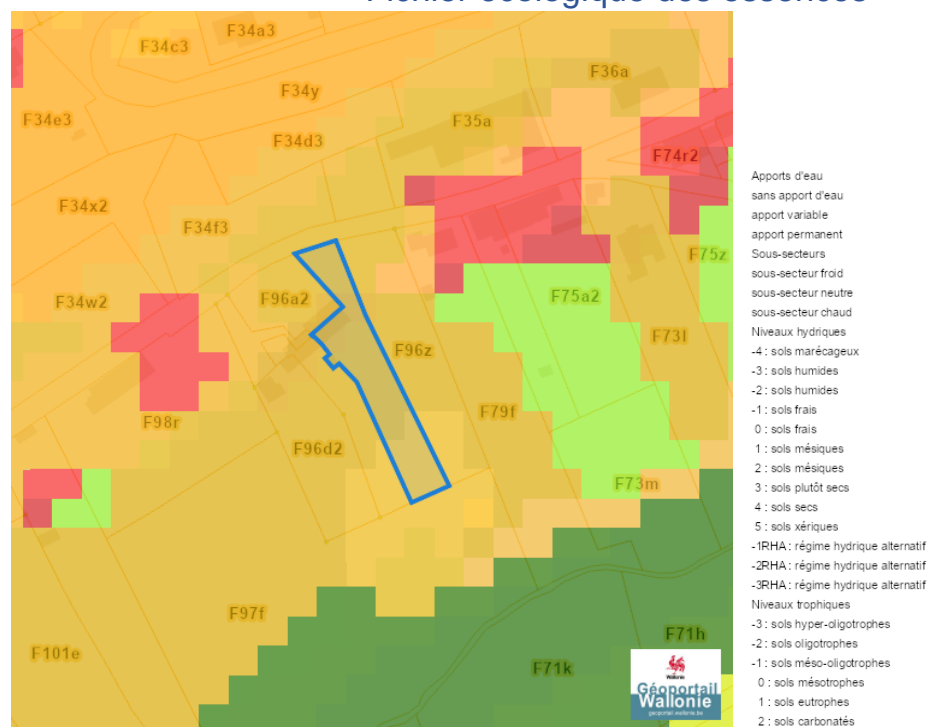


Rue Les Fonds 22B, 5340 Gesves

Loi sur le contrat d'assurance terrestre



Fichier écologique des essences

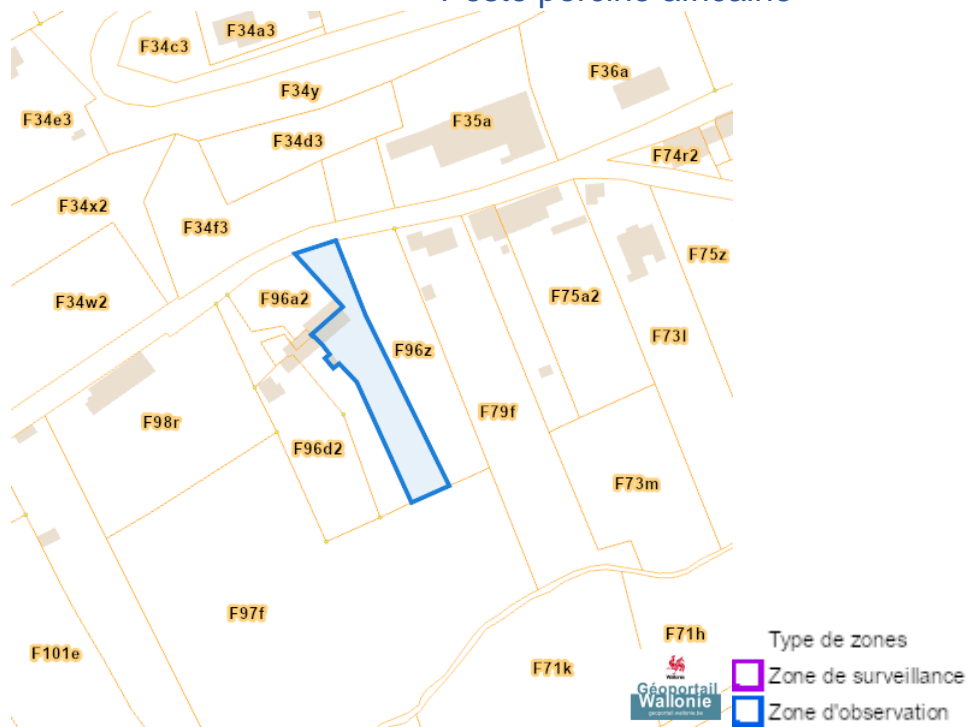


Dossier: 2025-0188/002

Conservation de la nature



Peste porcine africaine

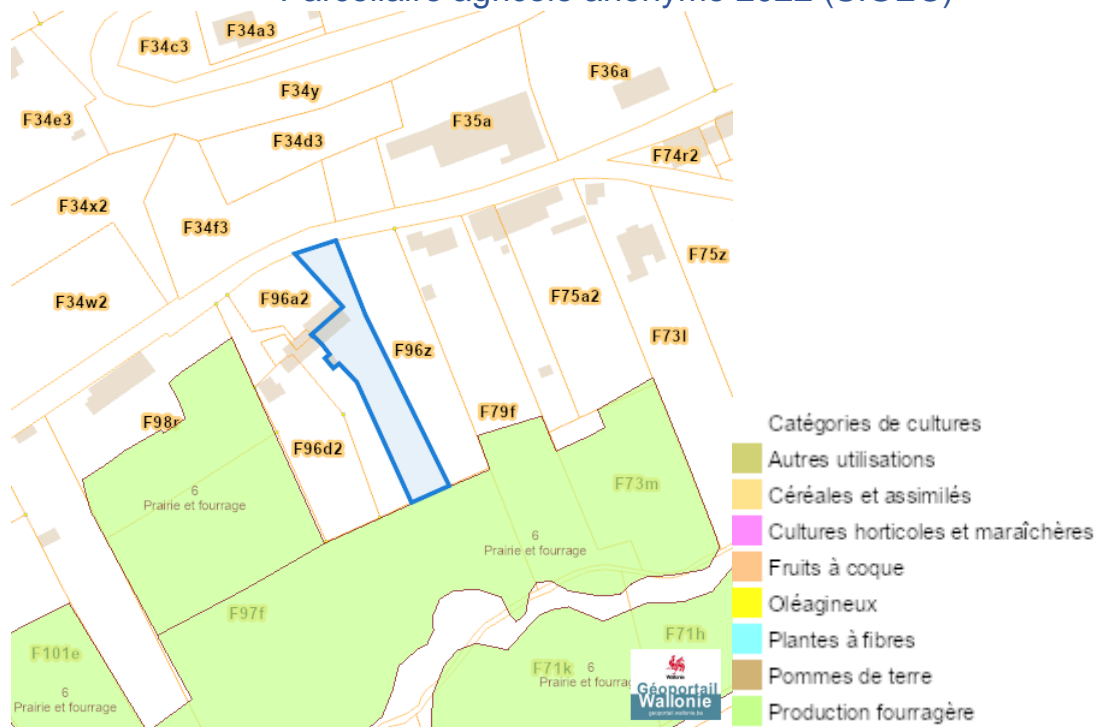


Rue Les Fonds 22B, 5340 Gesves

Parcelle agricole anonyme 2019 (SIGEC)



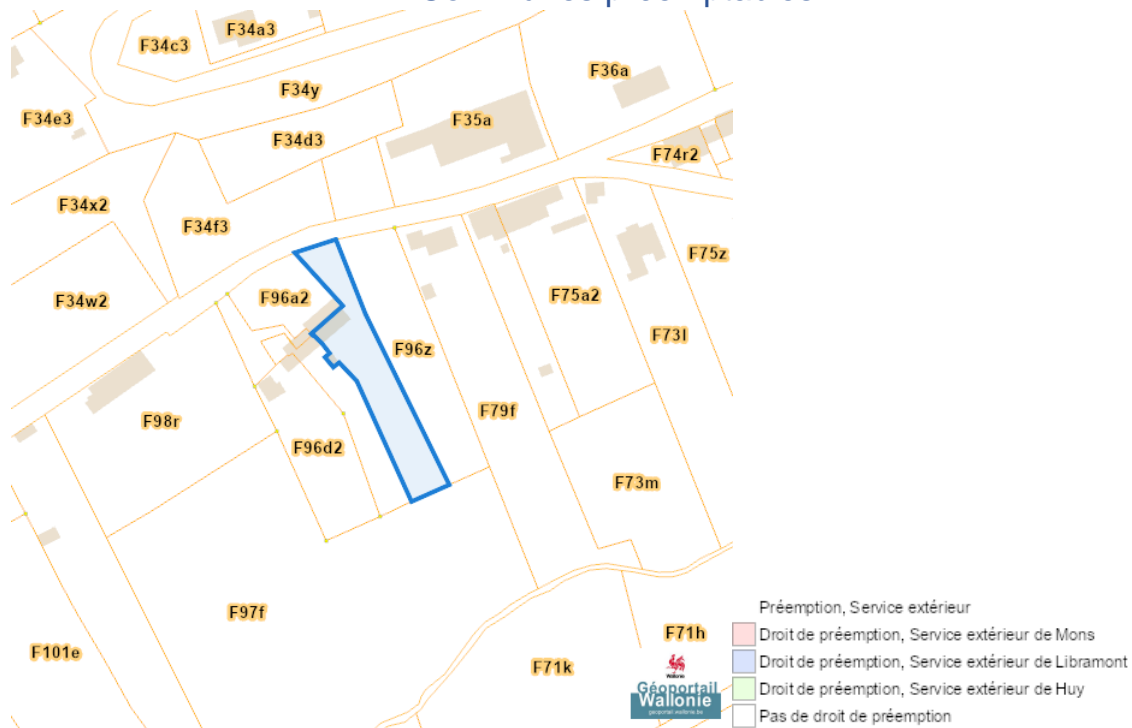
Parcelle agricole anonyme 2022 (SIGEC)



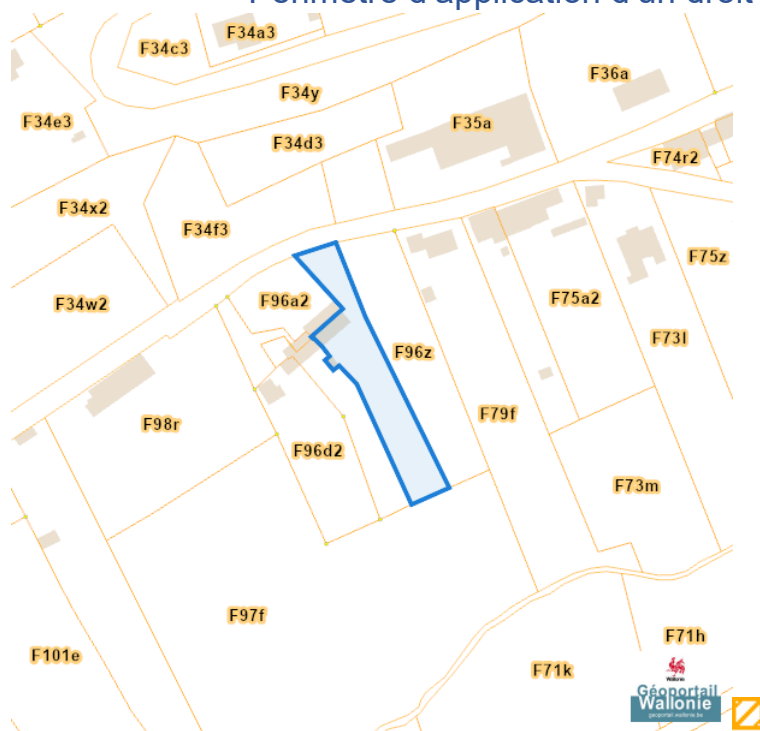
Dossier: 2025-0188/002

Droit de préemption

Communes préemptibles



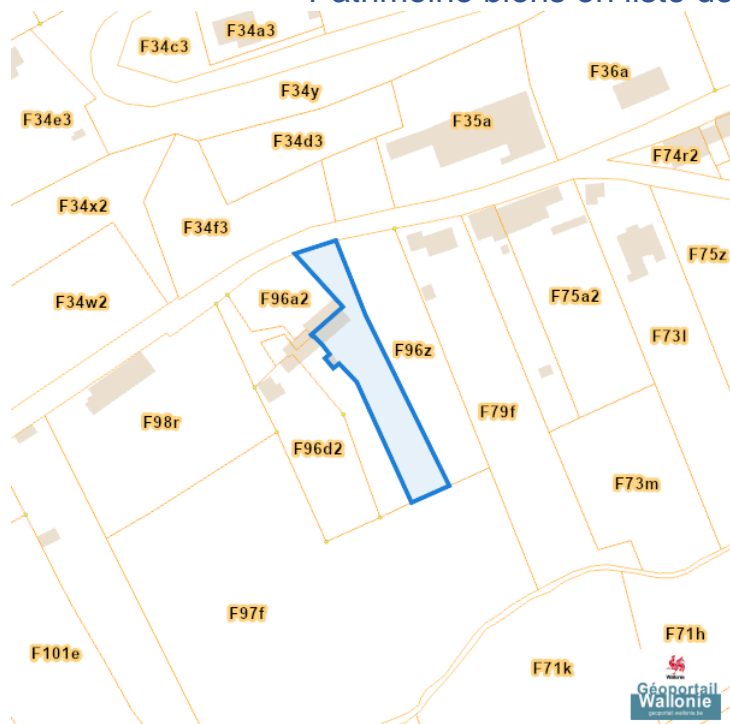
Périmètre d'application d'un droit de préemption



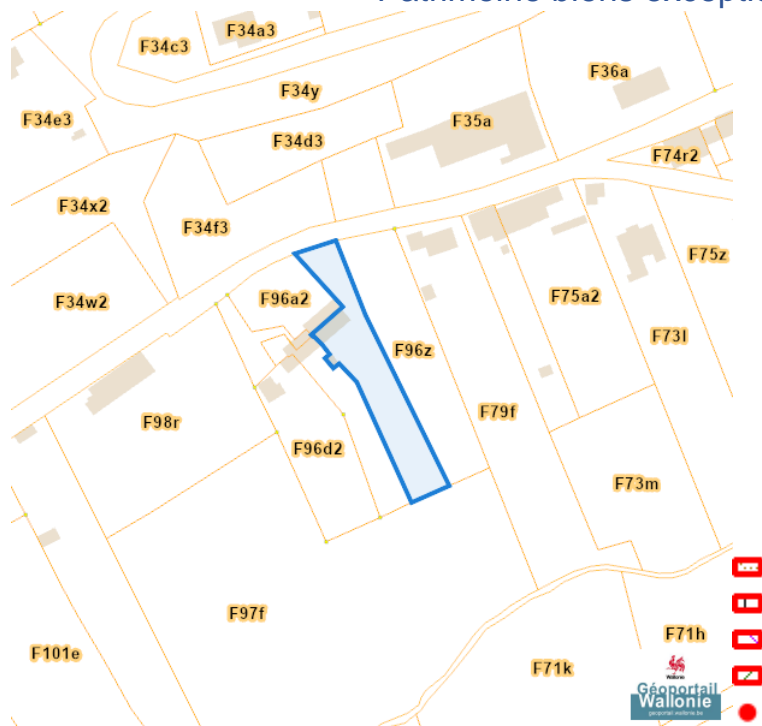
Dossier: 2025-0188/002

Patrimoine immobilier

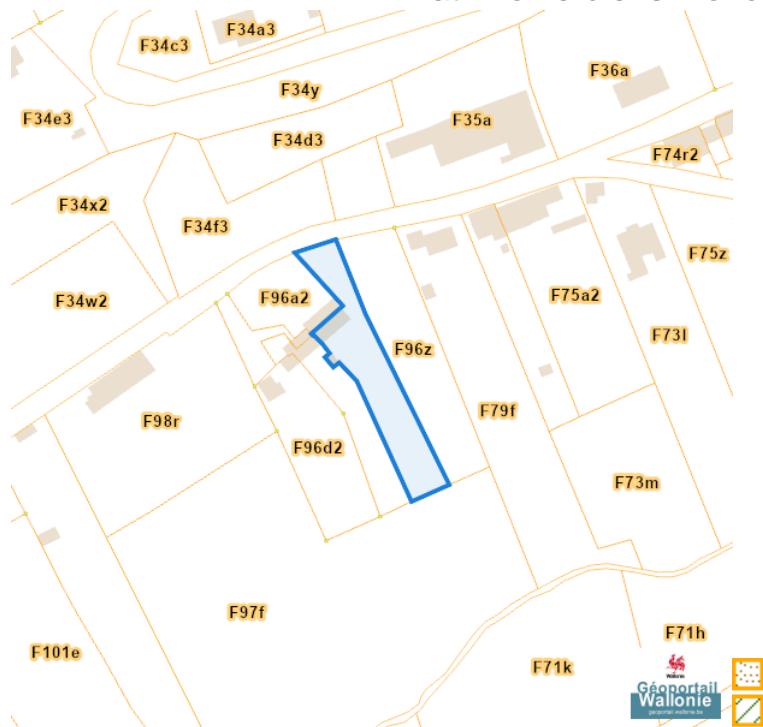
Patrimoine biens en liste de sauvegarde



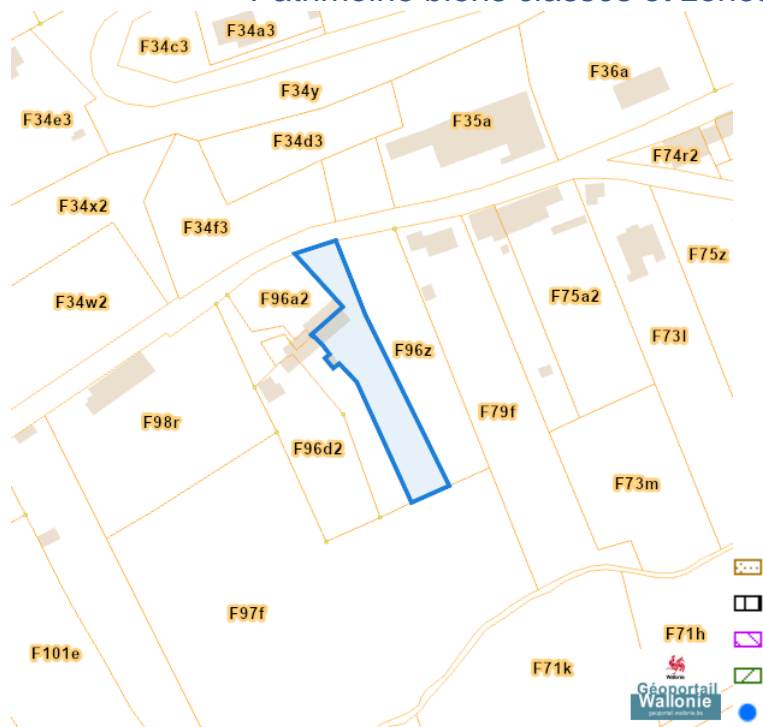
Patrimoine biens exceptionnels



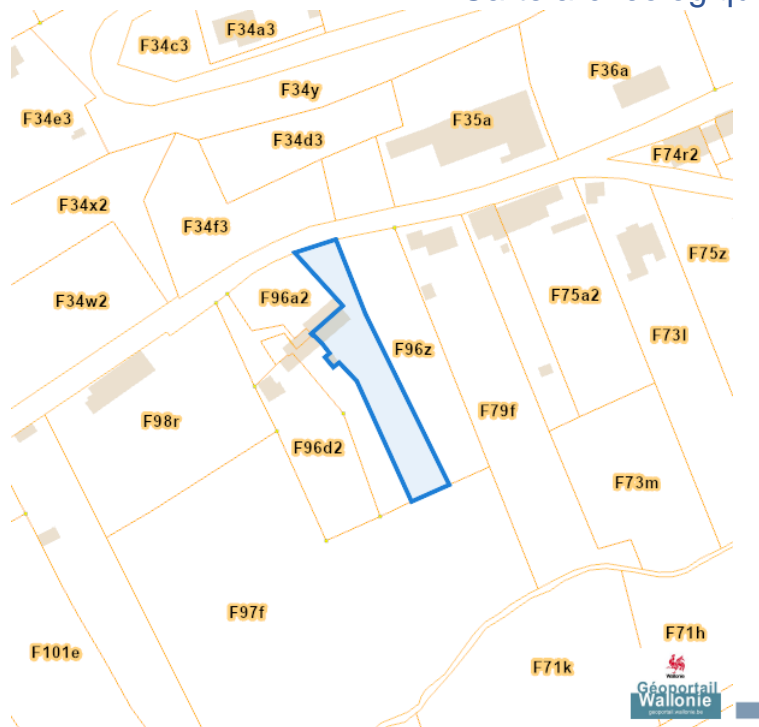
Patrimoine biens mondiaux



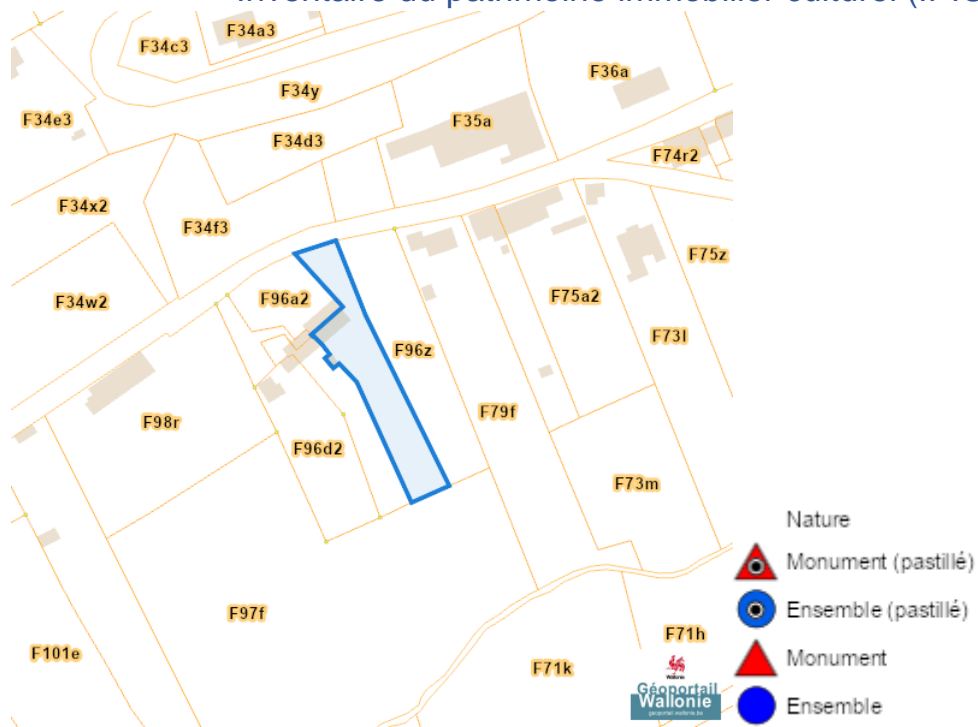
Patrimoine biens classés et zones de protection



Carte archéologique



Inventaire du patrimoine immobilier culturel (IPIC)



Cartes historiques

Atlas des voiries vicinales



Dossier: 2025-0188/002

Autres cartes

Réseau routier régional et bornes associées

