

DC à la carte

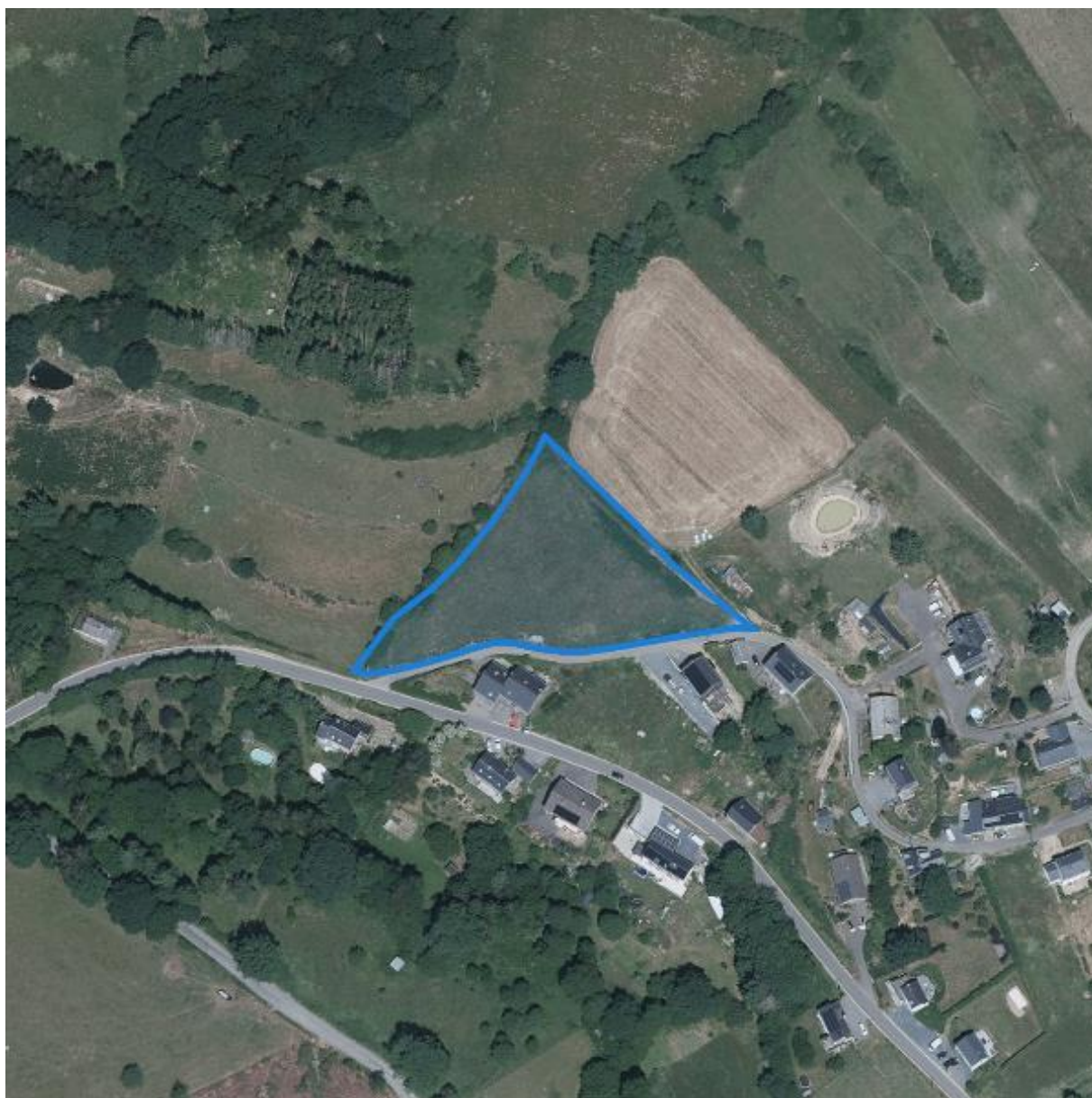


Aux Fontaines, 6690 Vielsalm
82032K0543/00A000

[Lieu](#)
[Environs](#)
[Cadastre](#)
[Plan régional](#)
[Amenagement du territoire](#)
[Sol et sous-sol](#)
[Eau](#)
[Nature](#)
[Droit de préemption](#)
[Patrimoine immobilier](#)
[Cartes historiques](#)
[Autres cartes](#)

Dossier: 22-00-0143/002

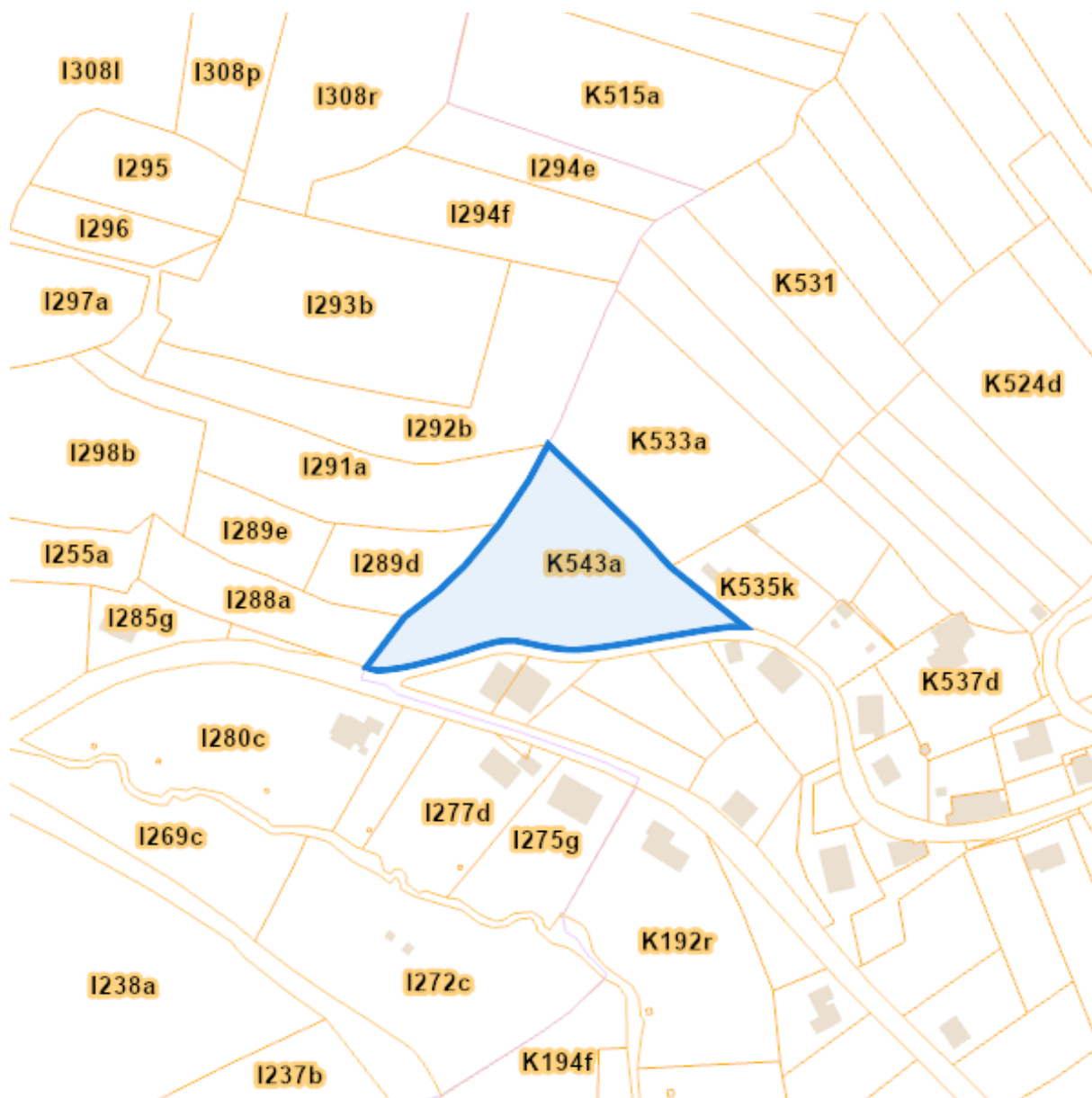
Lieu



Dossier: 22-00-0143/002

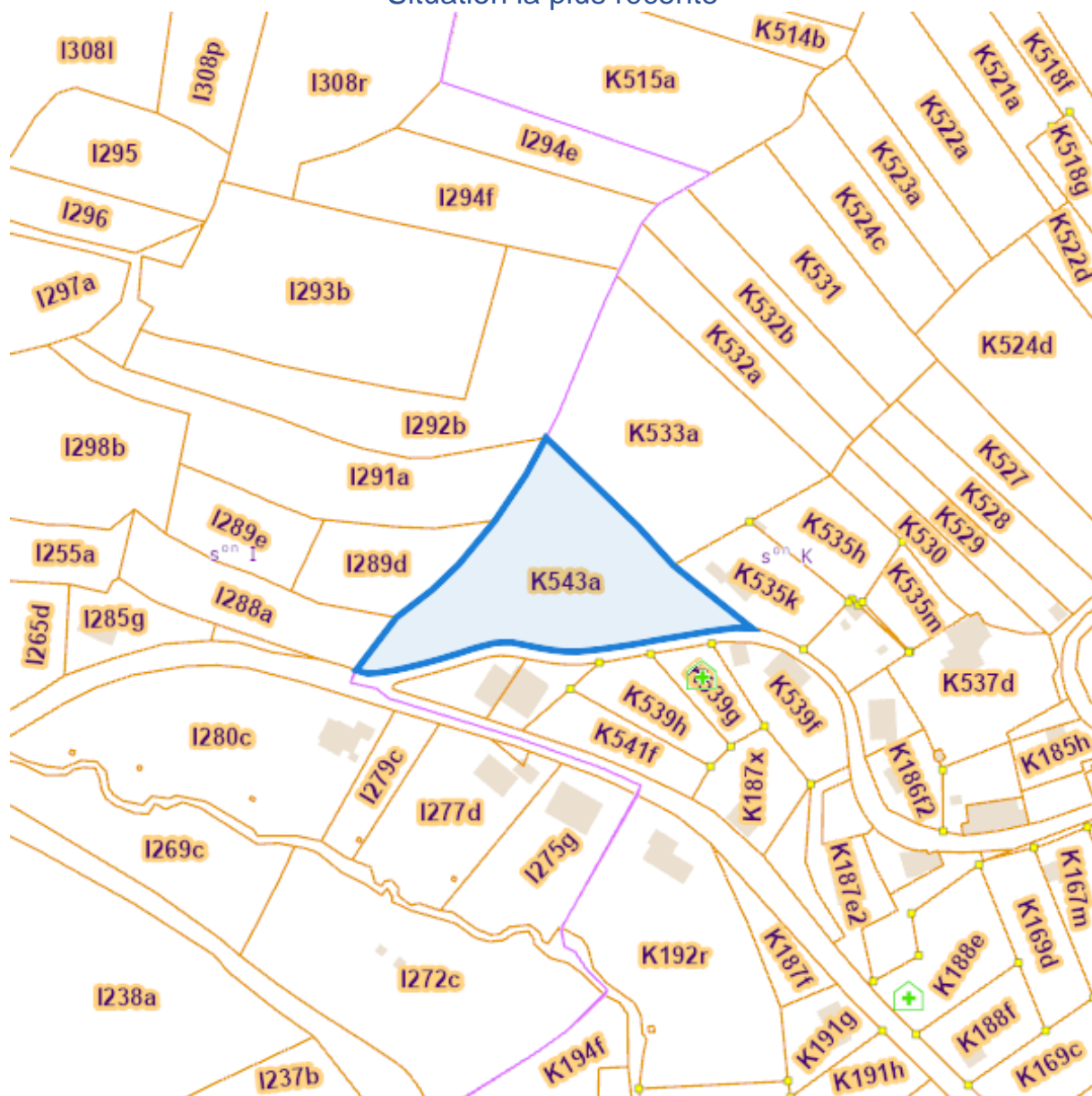
Document: DC à la carte - WALFRA - DC
Cartes: 07/07/2025 - 9zimbwyl9ynl7lqiugblkh9xje0pkxne0hdvcpgy

Environs

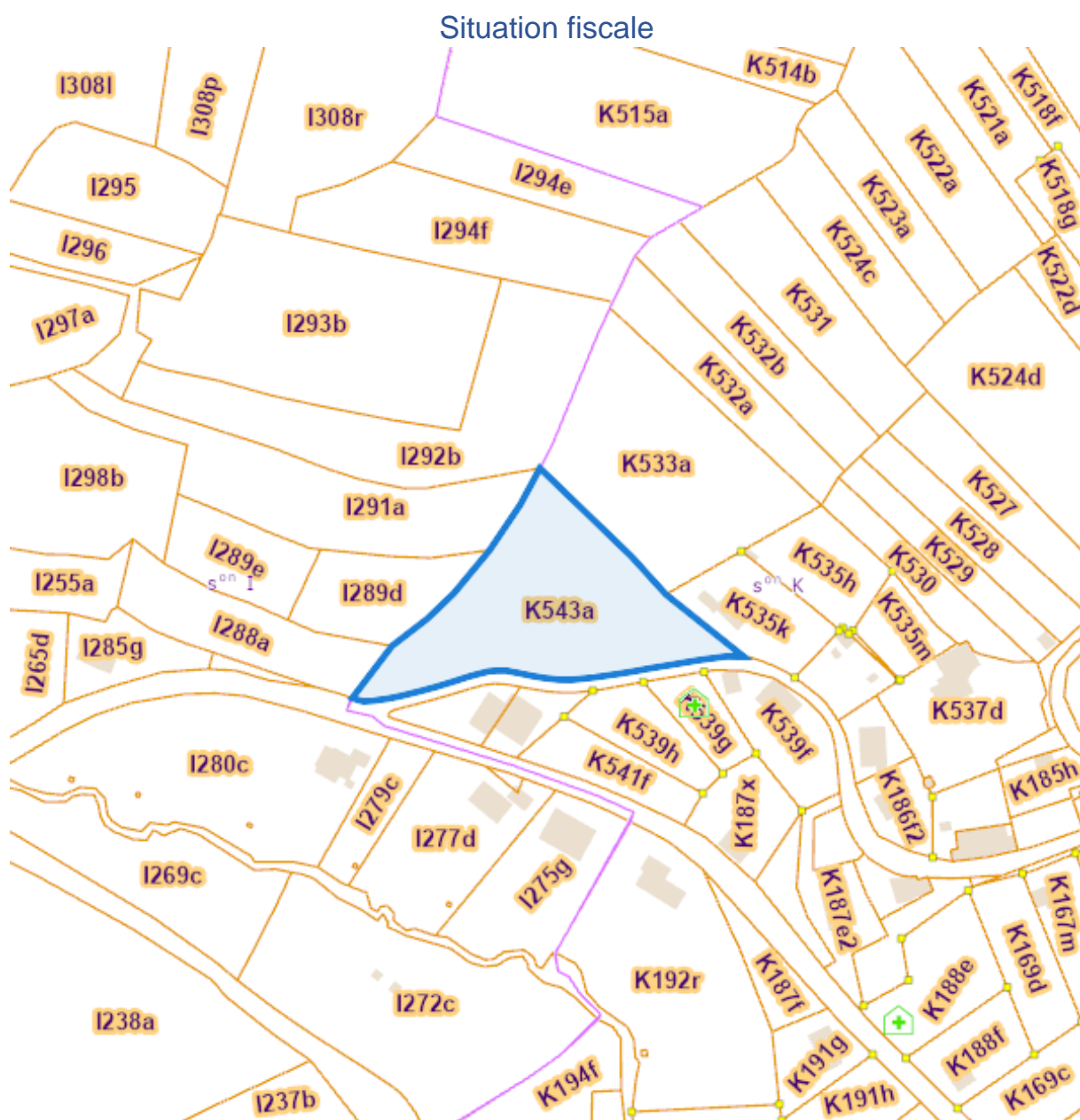


Cadastre

Situation la plus récente


eservices.minfin.fgov.be

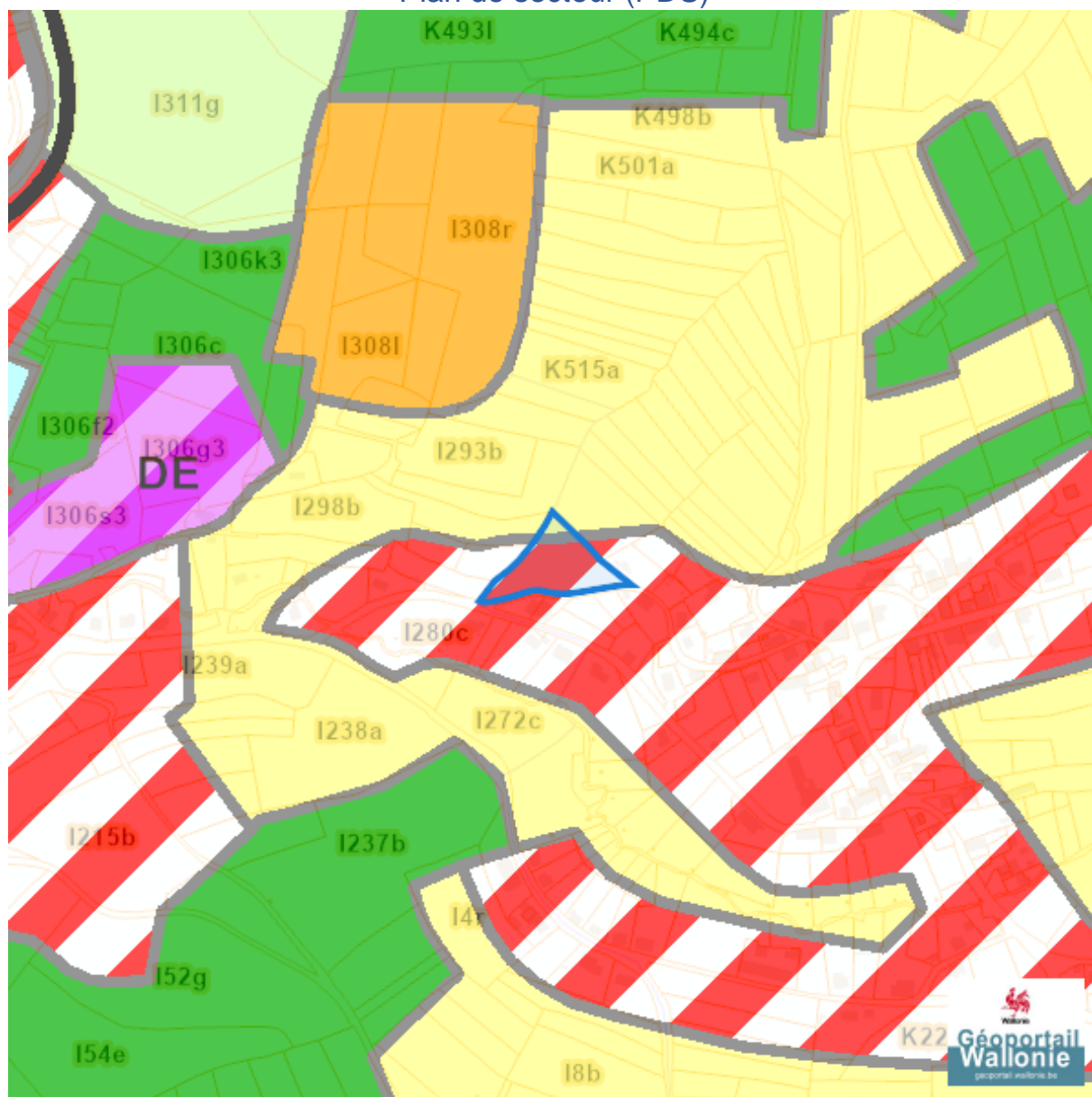
Dossier: 22-00-0143/002



eservices.minfin.fgov.be






























Plan régional

Plan de secteur (PDS)



Dossier: 22-00-0143/002

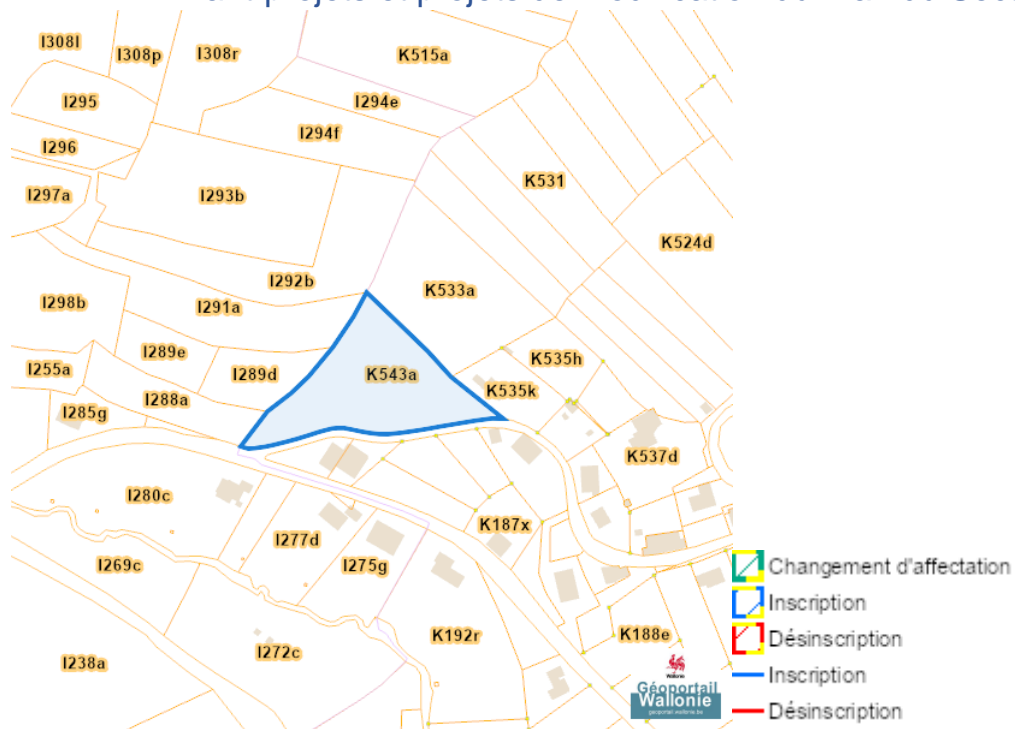
Aux Fontaines, 6690 Vielsalm

	Habitat
	Habitat à caractère rural
	Habitat vert
	Services publics et équipements communautaires
	Centre d'enfouissement technique
	Centre d'enfouissement technique désaffecté
	Loisirs
	Servitude particulière
	Activité économique mixte
	Activité économique industrielle
	Activité économique spécifique Agro-Economique
	Activité économique spécifique Grande Distribution
	Activité économique spécifique Risque majeur
	Dépendances d'extraction
	Extraction à destination agricole
	Extraction à destination forestière
	Extraction à destination espaces verts
	Extraction à destination zone naturelle
	Aménagement communal concerté
	Aménagement communal concerté à caractère économique
	Enjeu communal
	Enjeu régional
	Agricole
	Forestière
	Espaces verts
	Naturelle
	Parc
	Eau
	Non affectée ("zone blanche")

Dossier: 22-00-0143/002

Aux Fontaines, 6690 Vielsalm

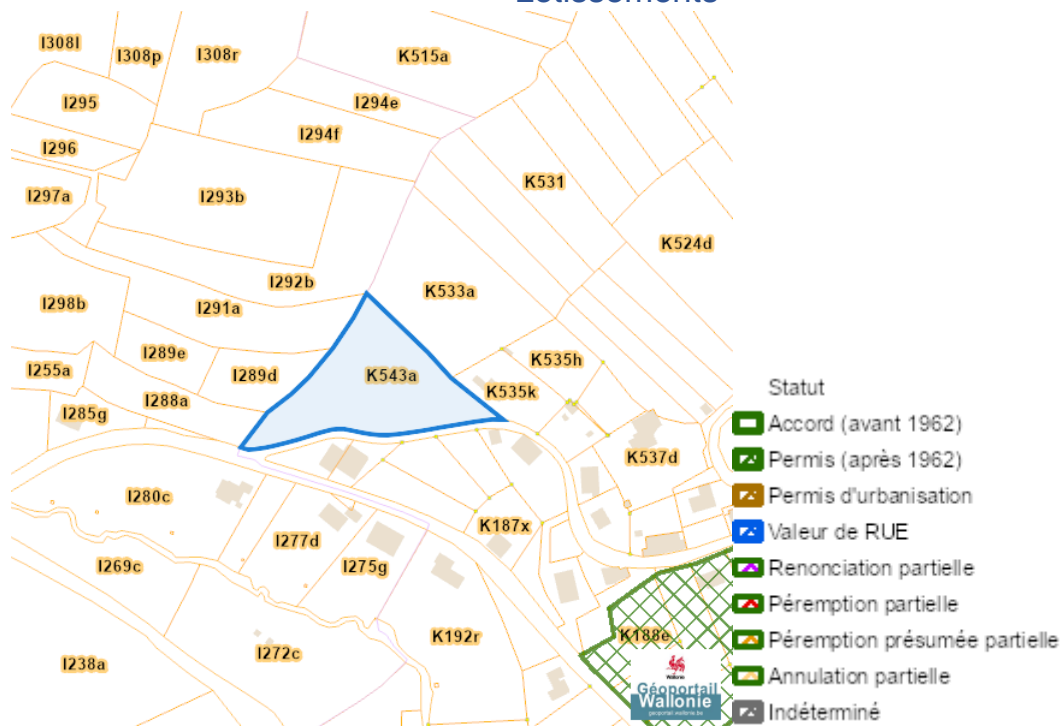
Avant-projets et projets de modification du Plan du Secteur



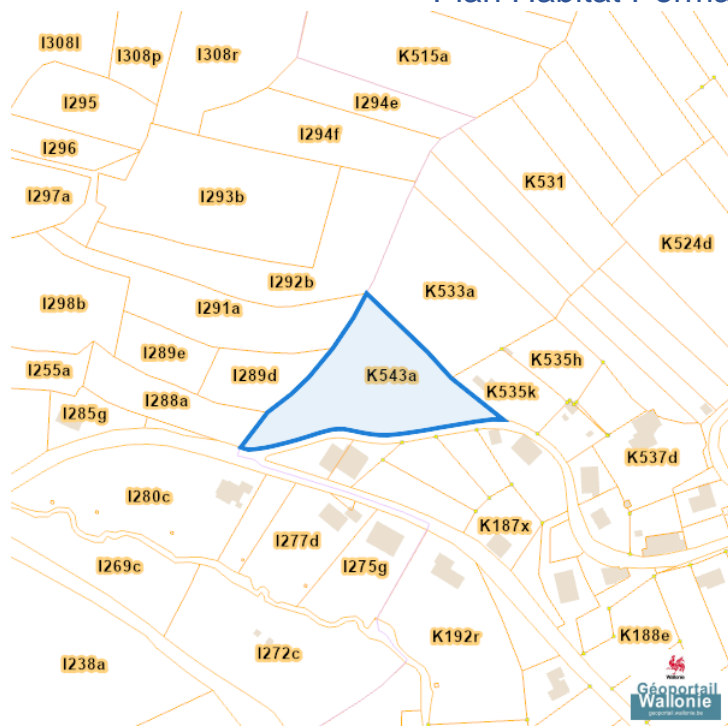
Dossier: 22-00-0143/002

Aménagement du territoire

Lotissements

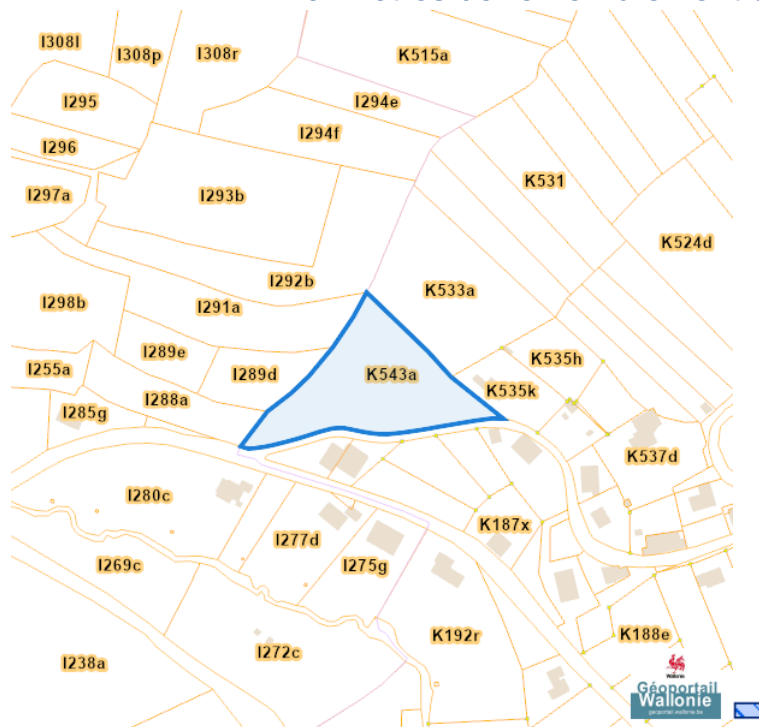


Plan Habitat Permanent

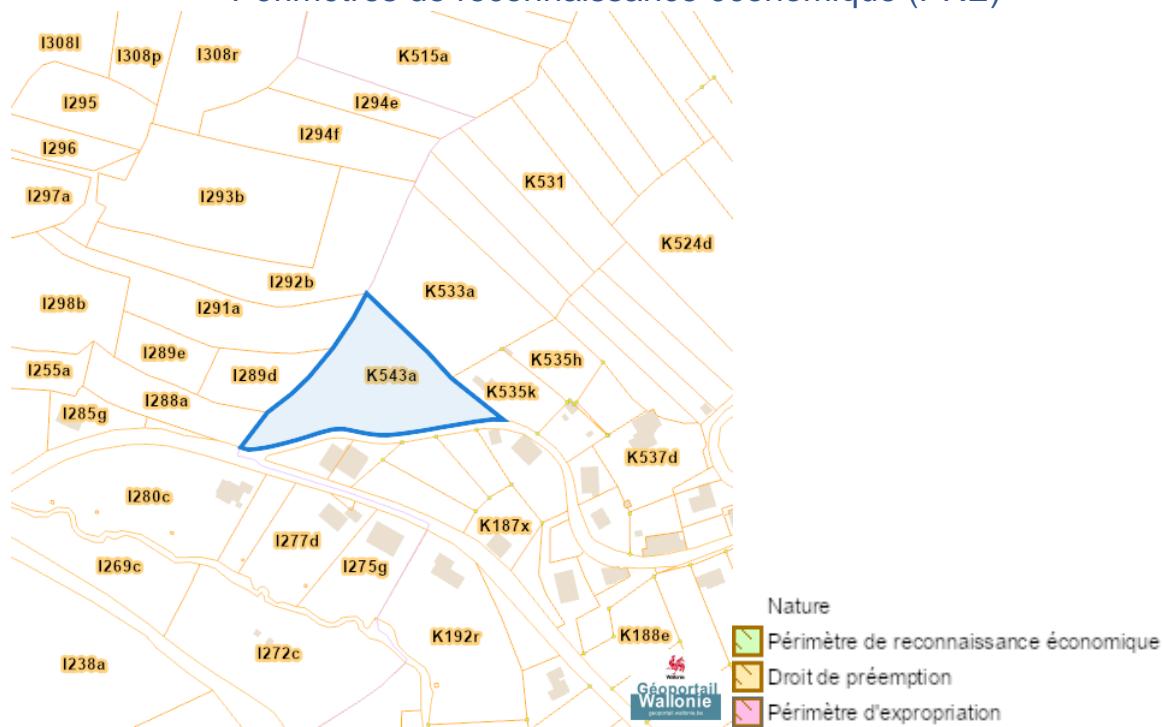


Aux Fontaines, 6690 Vielsalm

Périmètres de remembrement urbain (PRU)



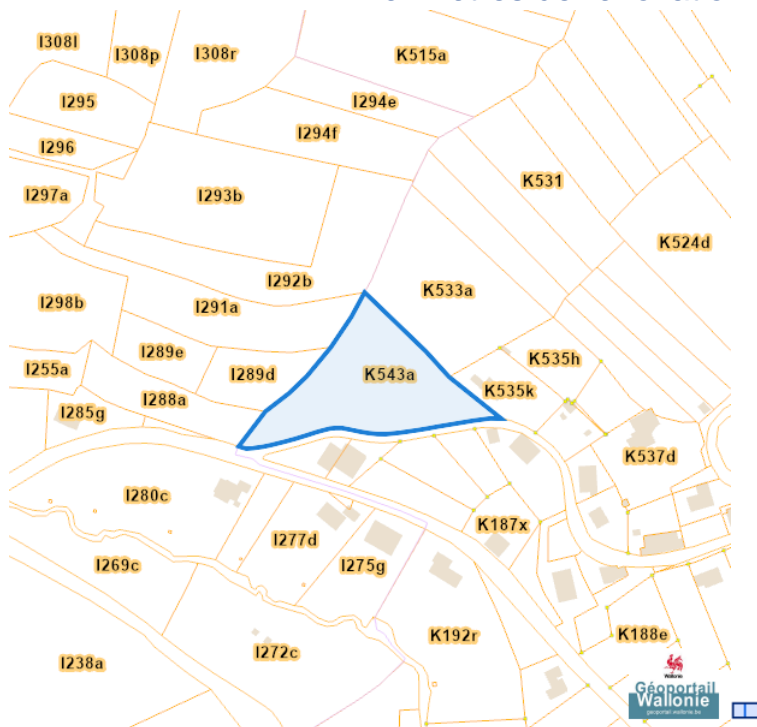
Périmètres de reconnaissance économique (PRE)



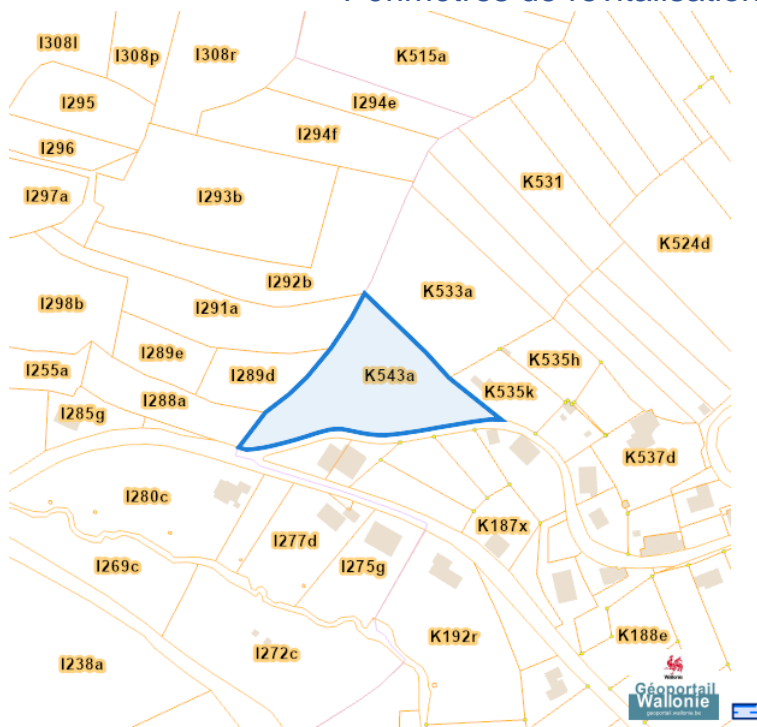
Dossier: 22-00-0143/002

Aux Fontaines, 6690 Vielsalm

Périmètres de rénovation urbaine



Périmètres de revitalisation urbaine



Dossier: 22-00-0143/002

Aux Fontaines, 6690 Vielsalm

Schéma d'Orientation Local (SOL)

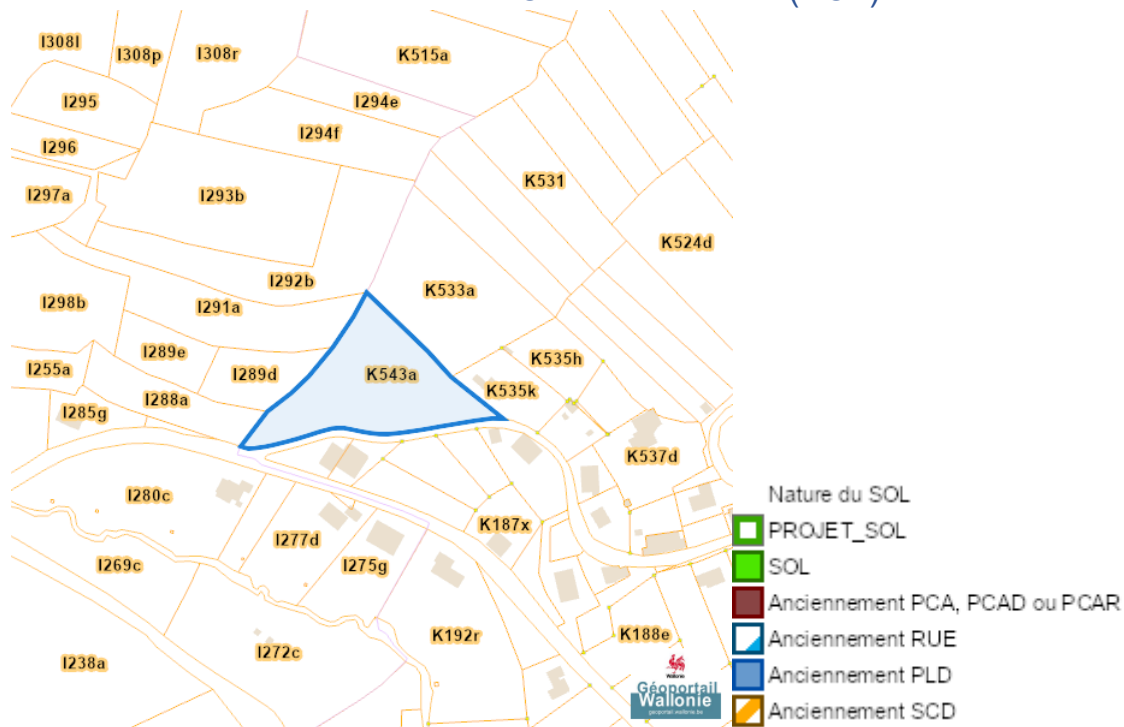
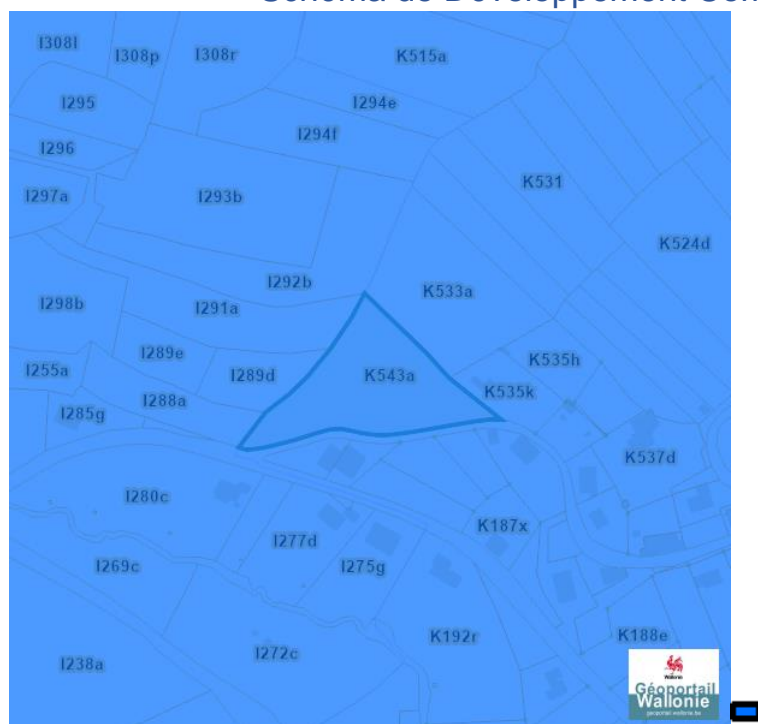


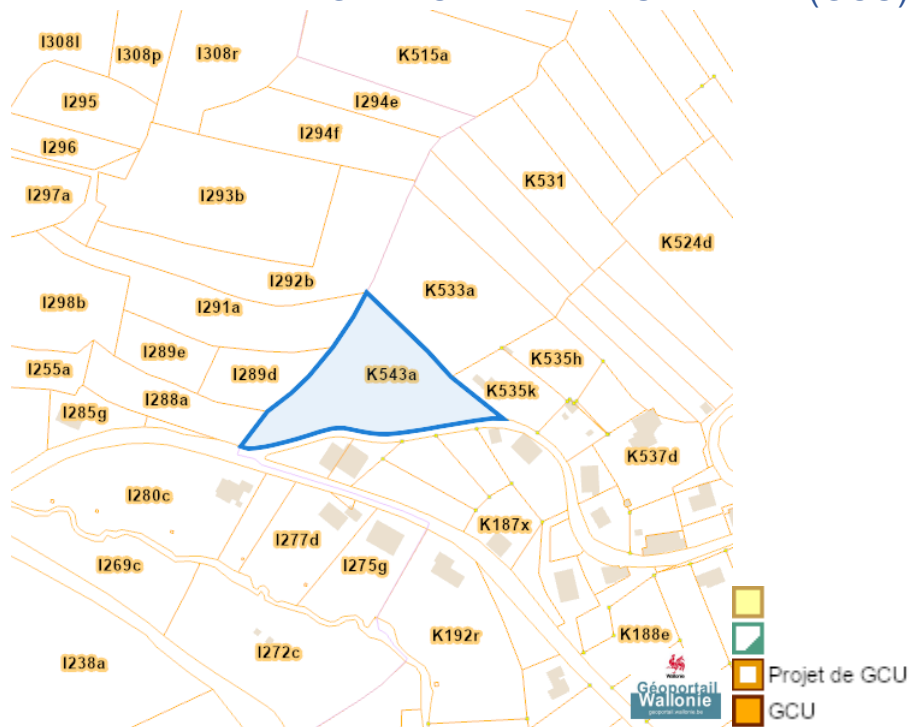
Schéma de Développement Communal (SDC)



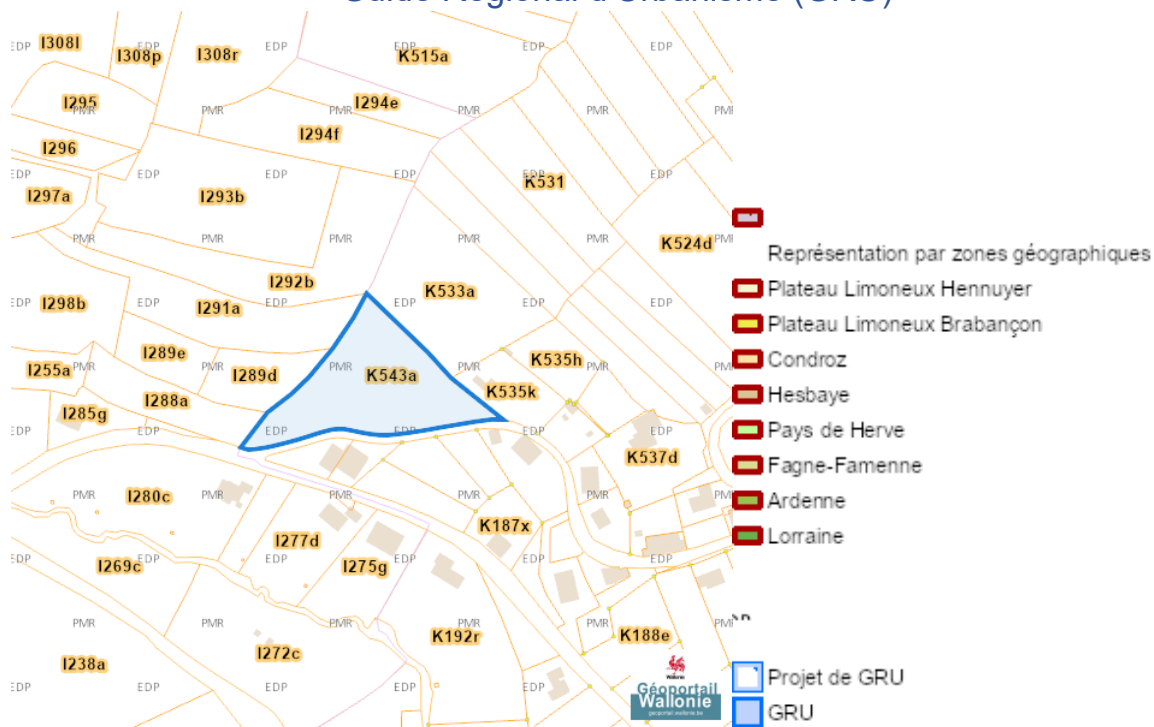
Dossier: 22-00-0143/002

Aux Fontaines, 6690 Vielsalm

Guide Communal d'Urbanisme (GCU)



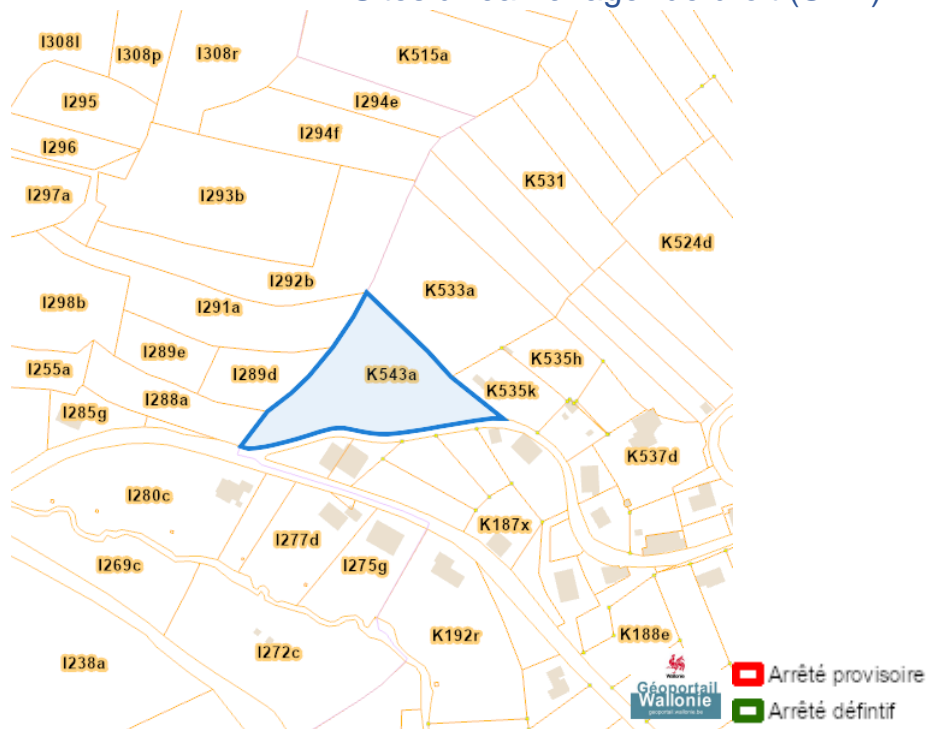
Guide Régional d'Urbanisme (GRU)



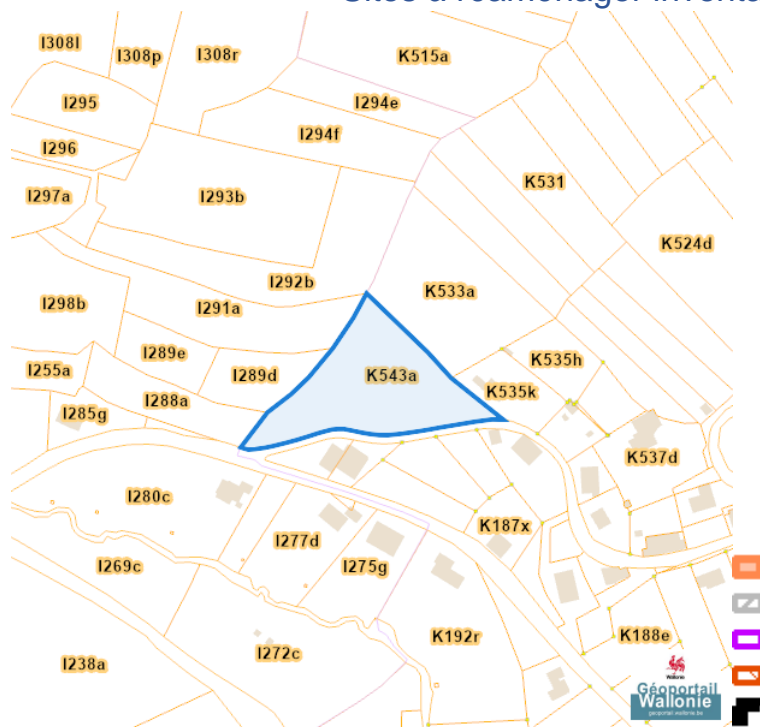
Dossier: 22-00-0143/002

Aux Fontaines, 6690 Vielsalm

Sites à réaménager de droit (SAR)



Sites à réaménager inventaire (ISA)



Dossier: 22-00-0143/002

Aux Fontaines, 6690 Vielsalm

Taxation des bénéfices résultant d'une révision du plan de secteur

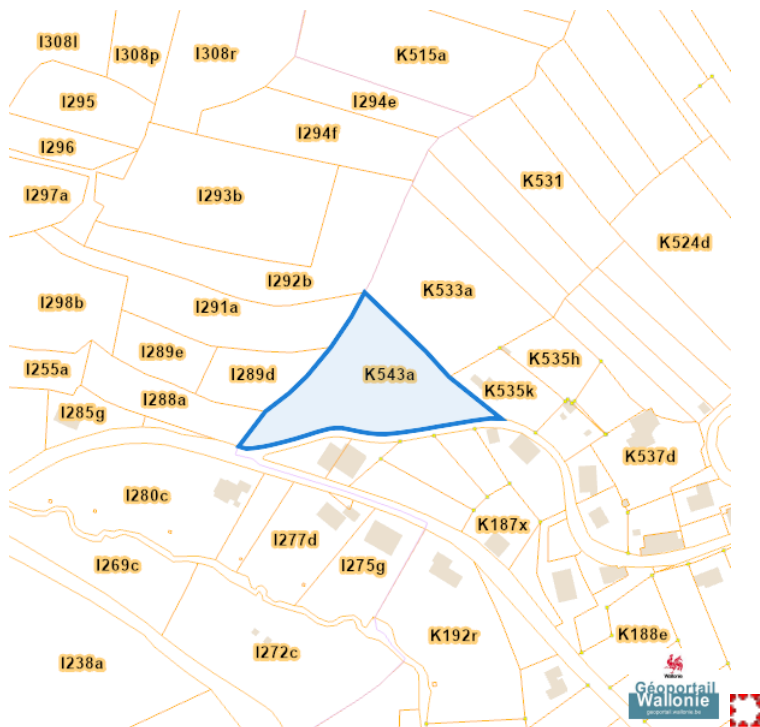
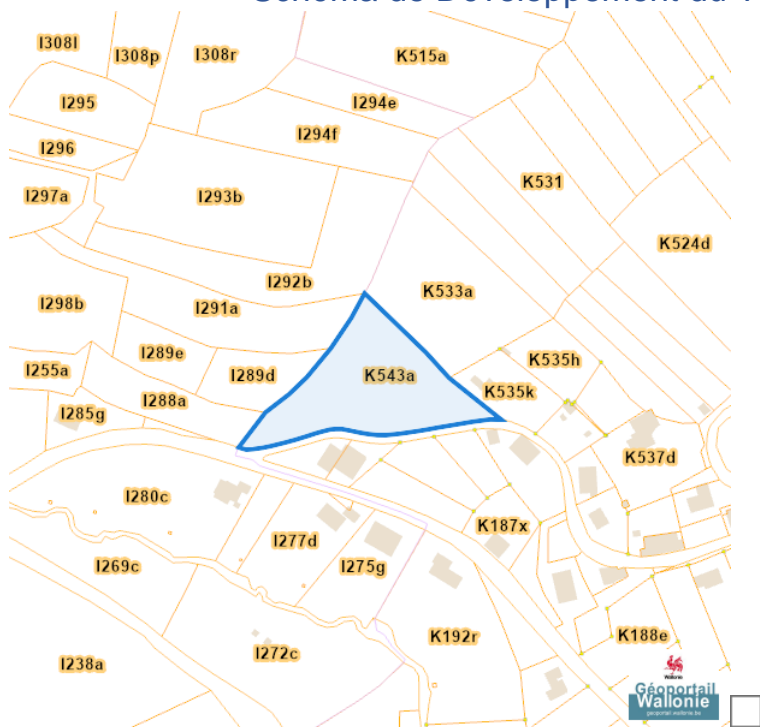
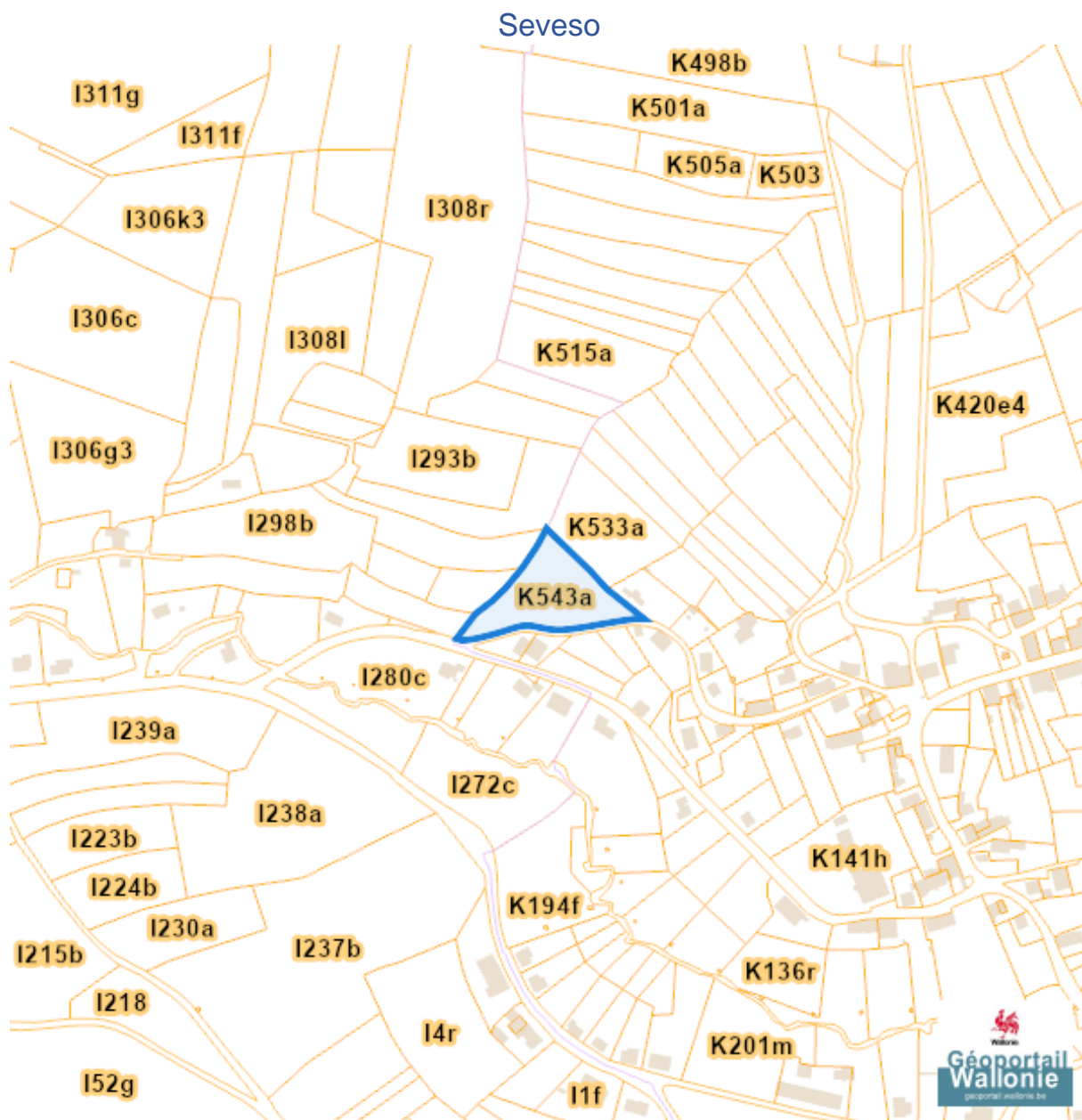


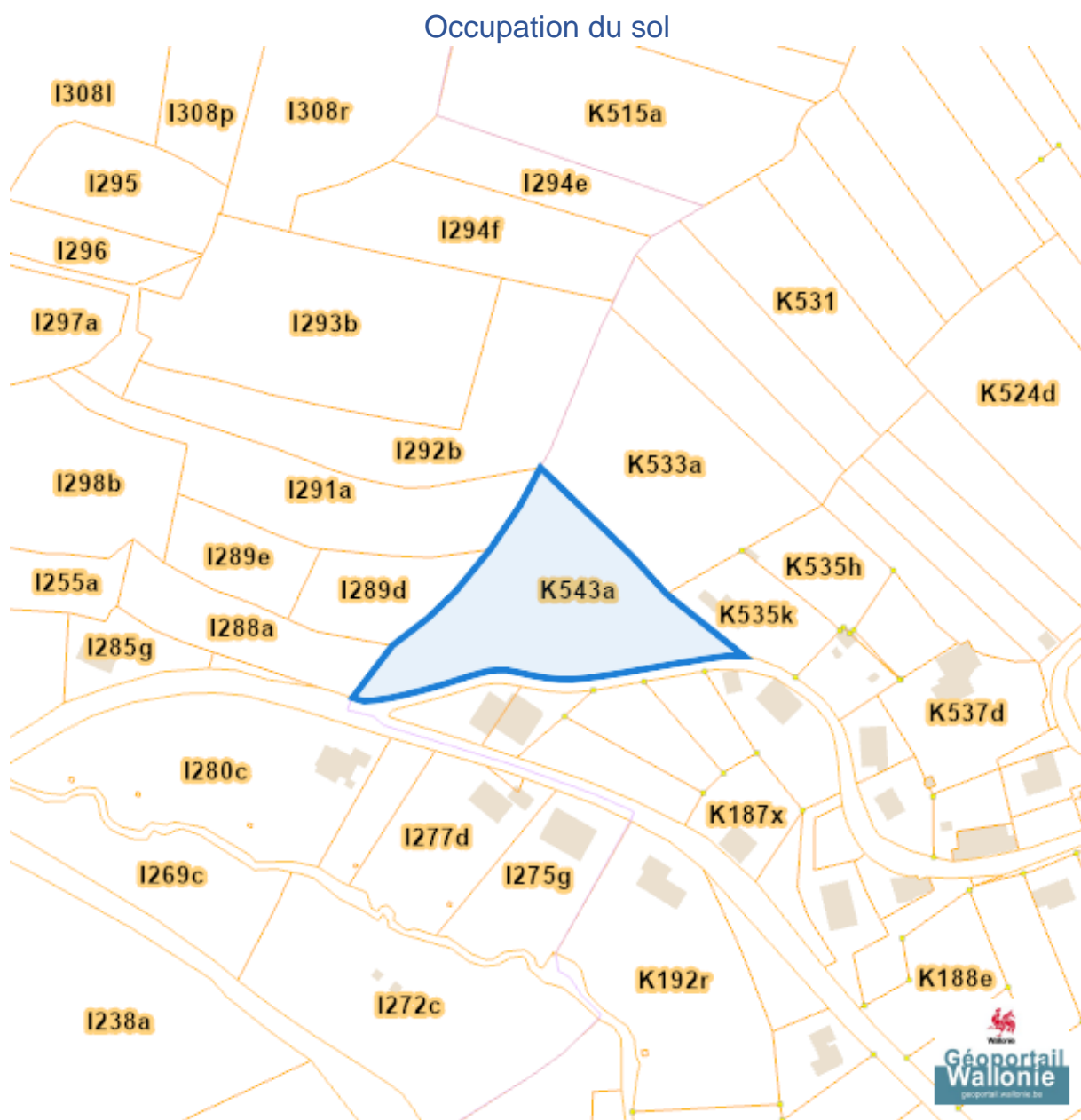
Schéma de Développement du Territoire (SDT)



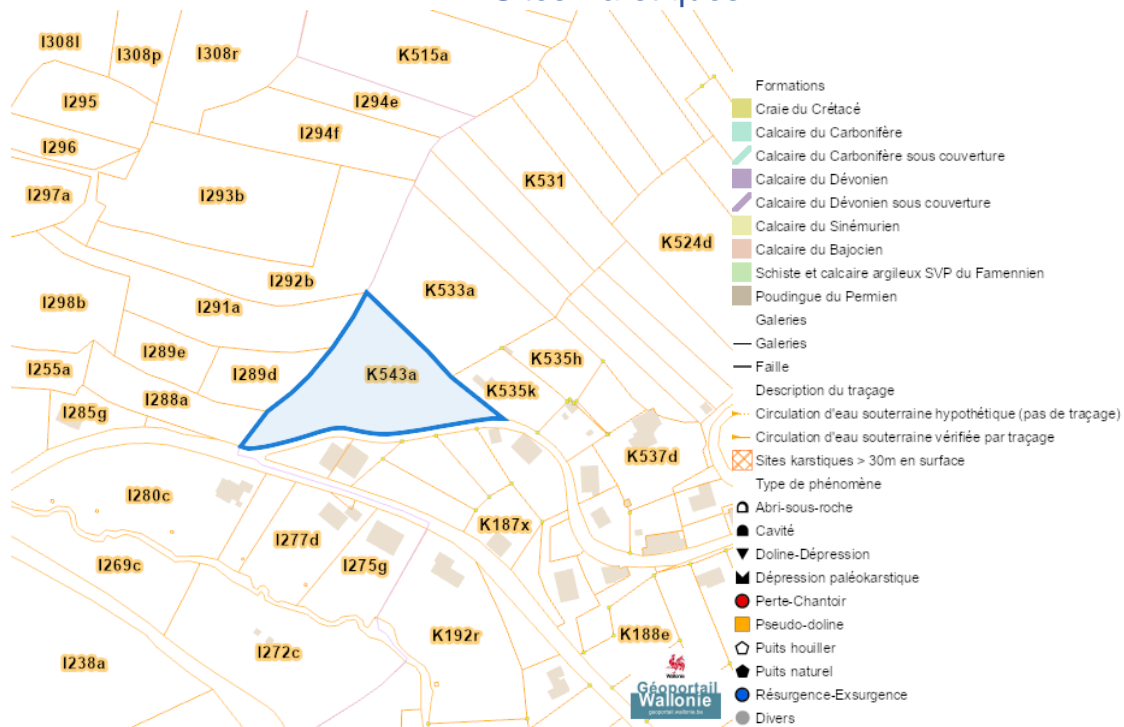
Dossier: 22-00-0143/002



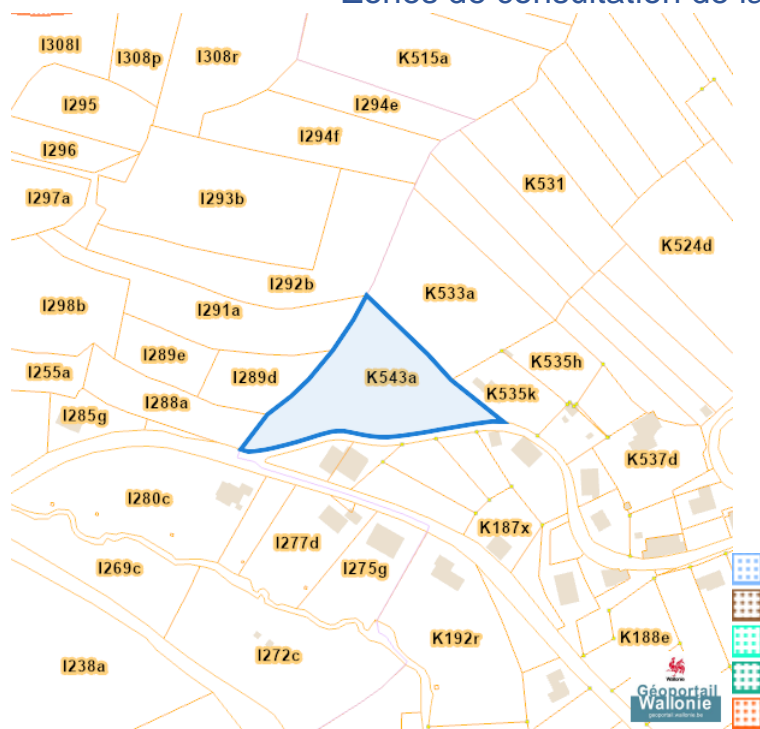
Sol et sous-sol



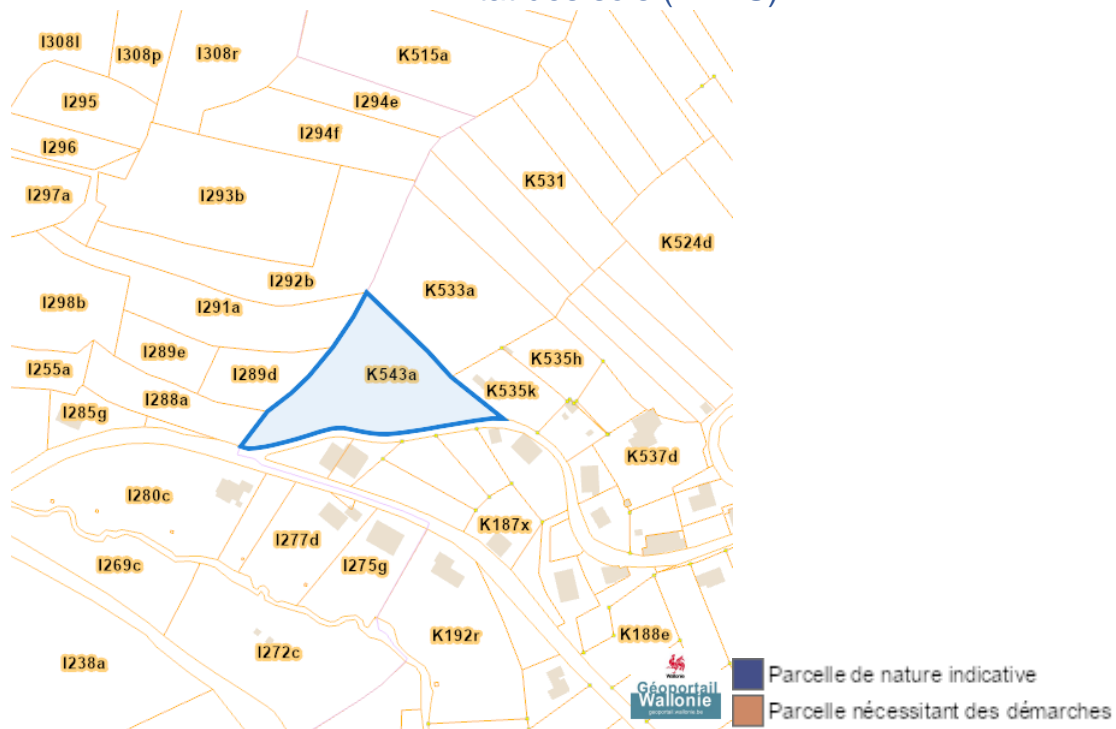
Sites Karstiques



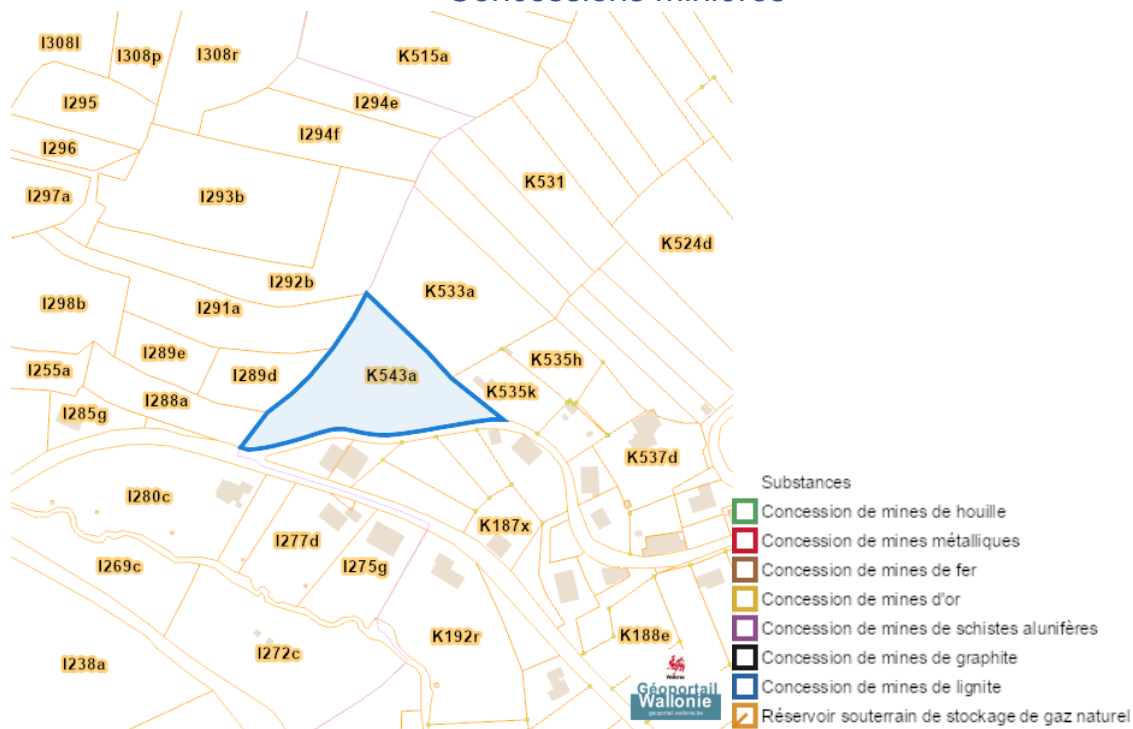
Zones de consultation de la DRIGM



Etat des sols (BDES)

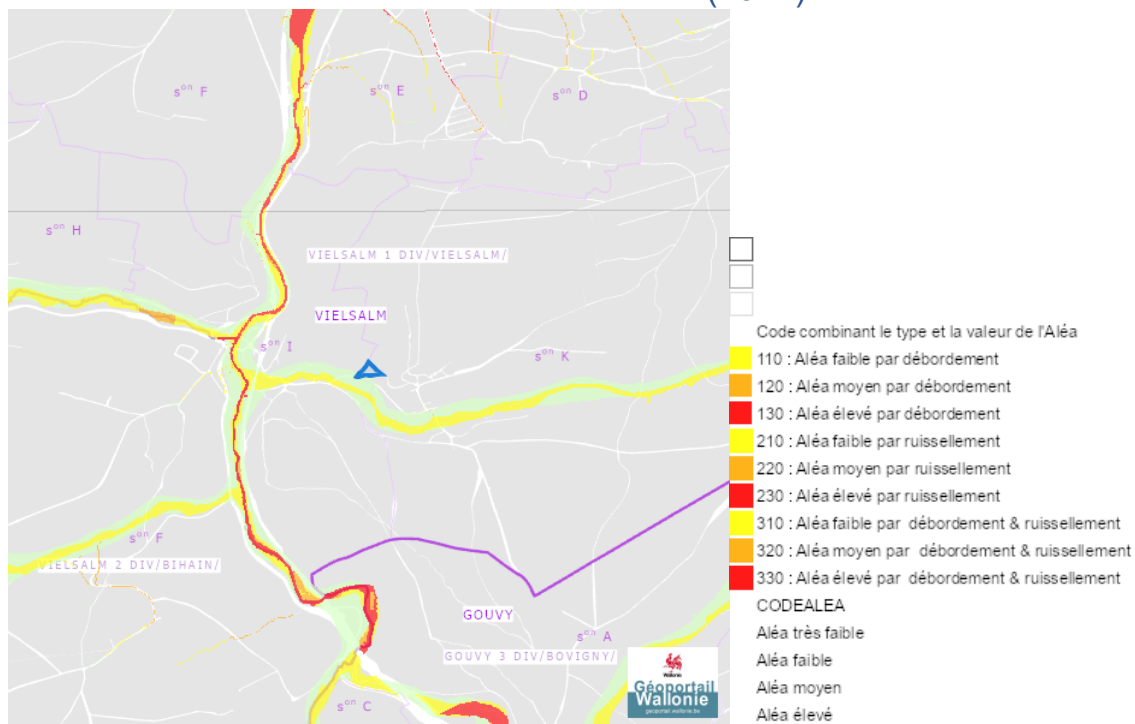


Concessions minières

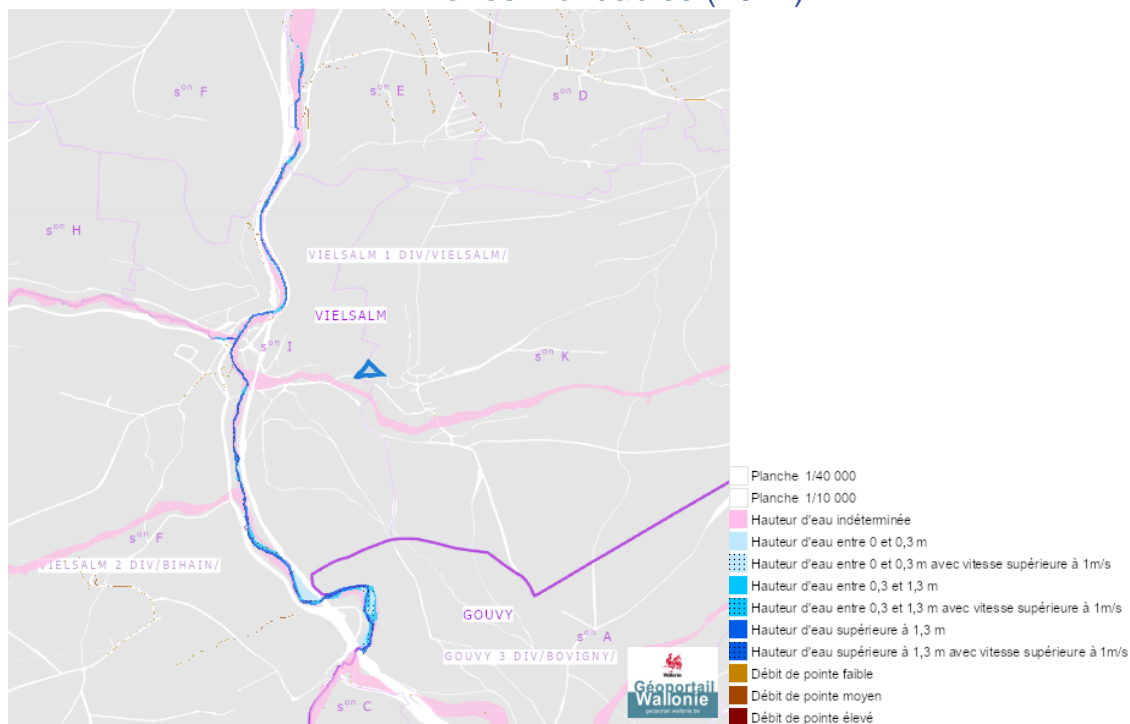


Eau

Aléa d'inondation (2021)

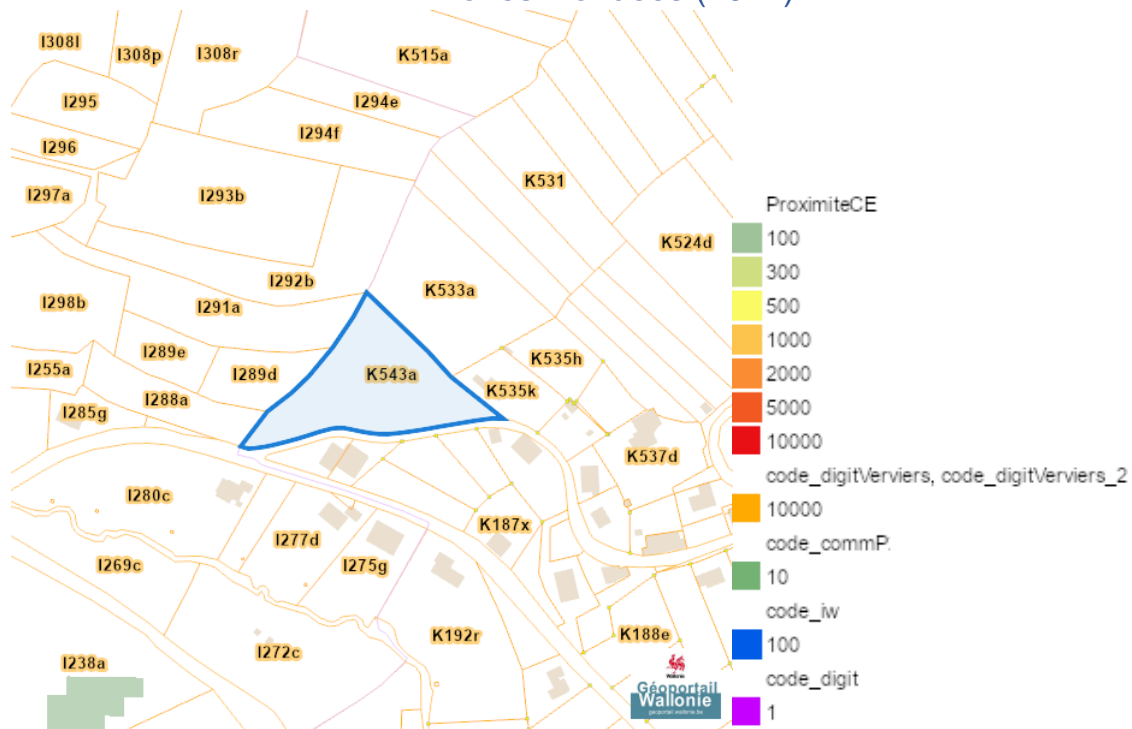


Zones inondables (2021)

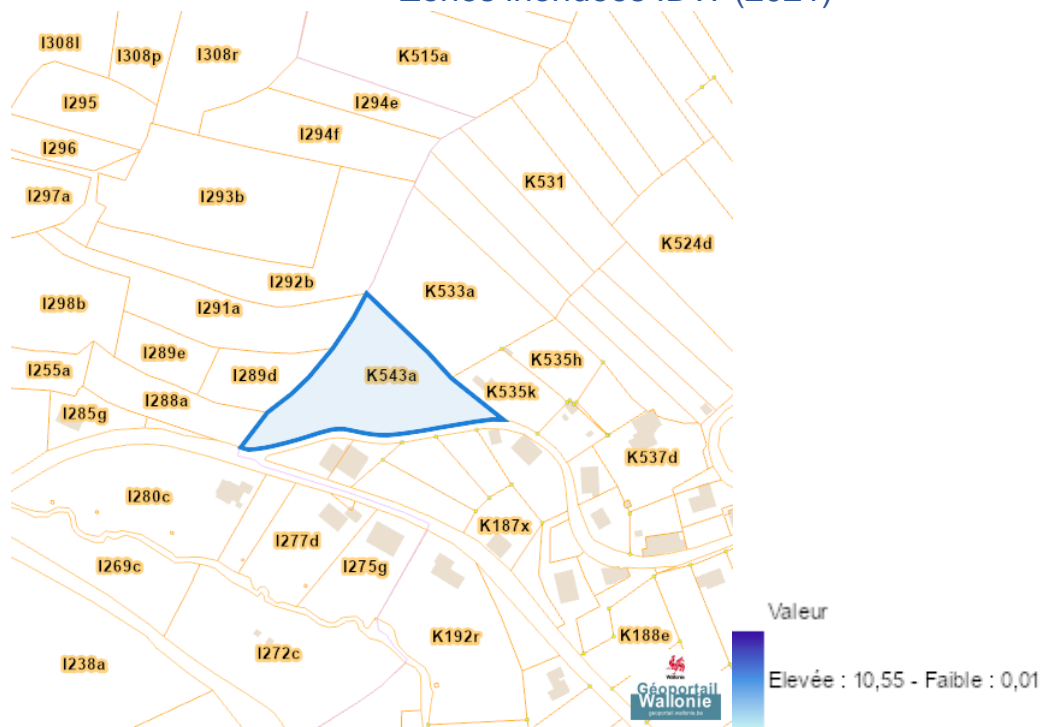


Aux Fontaines, 6690 Vielsalm

Zones inondees (2021)



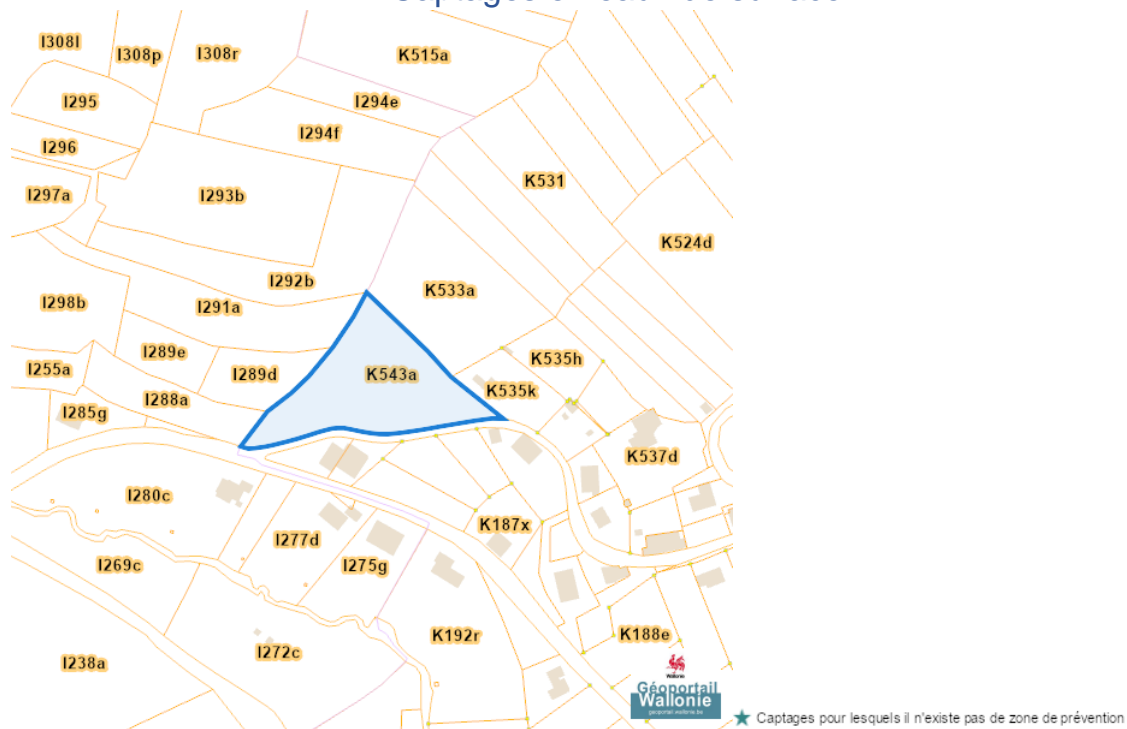
Zones inondees IDW (2021)



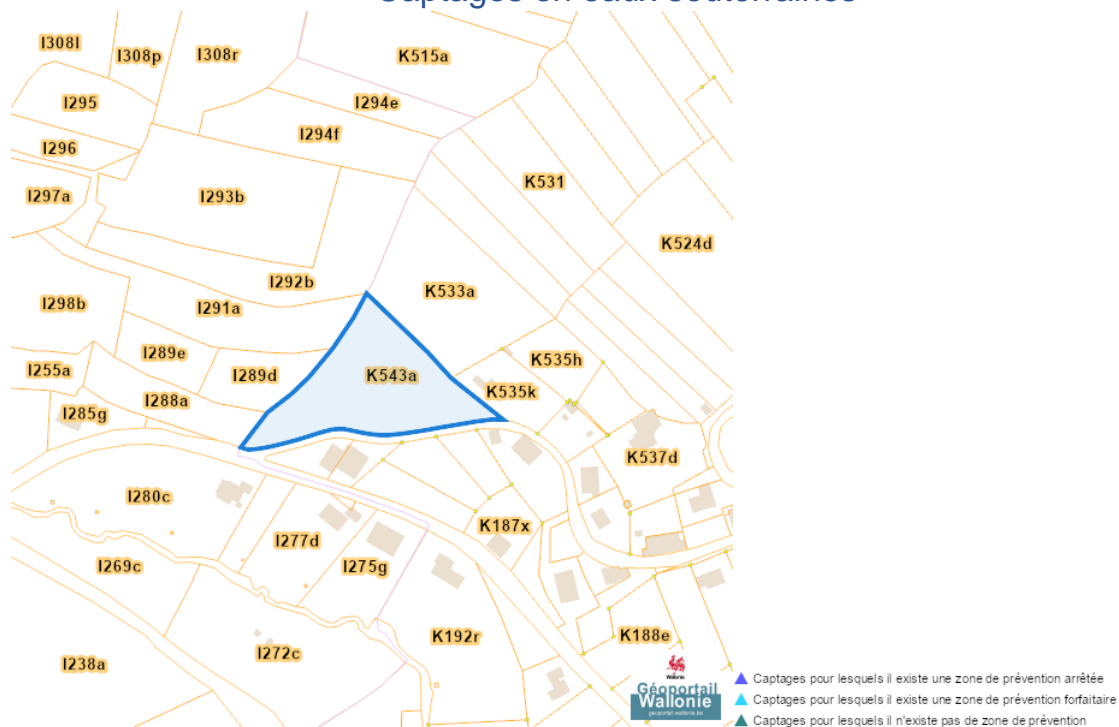
Dossier: 22-00-0143/002

Aux Fontaines, 6690 Vielsalm

Captages en eaux de surface

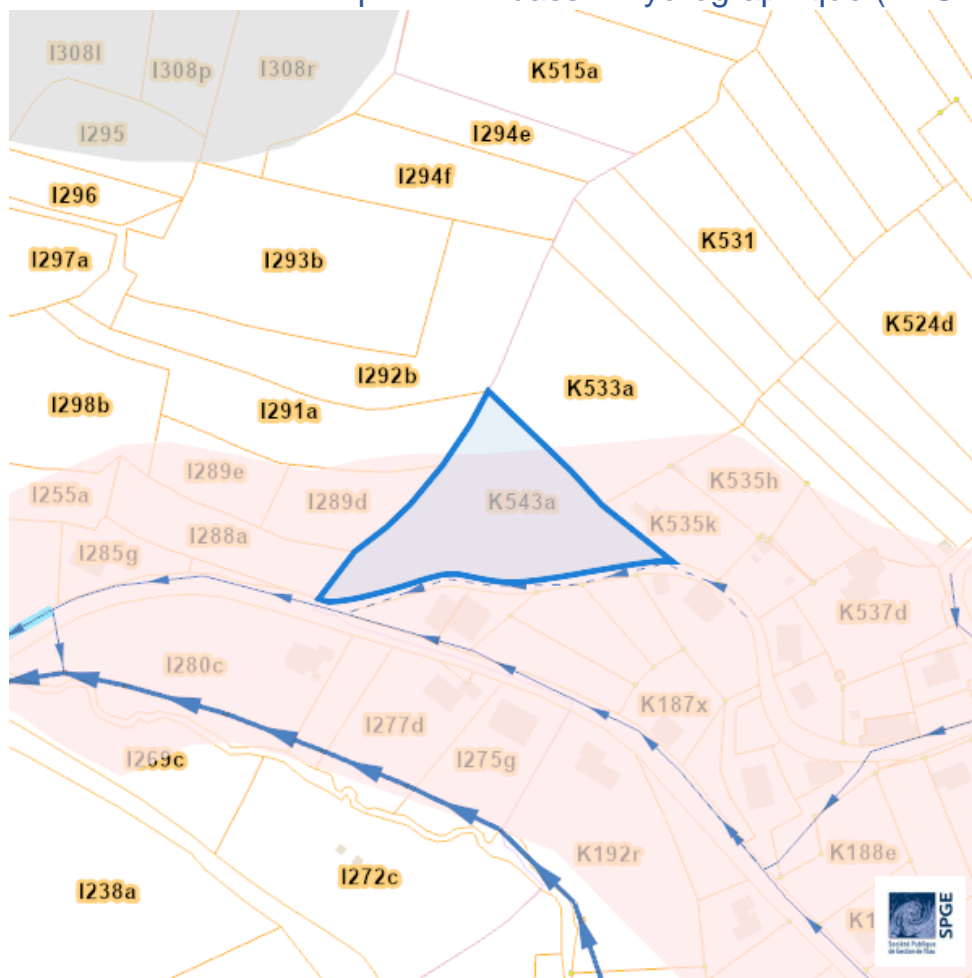


Captages en eaux souterraines




































Dossier: 22-00-0143/002

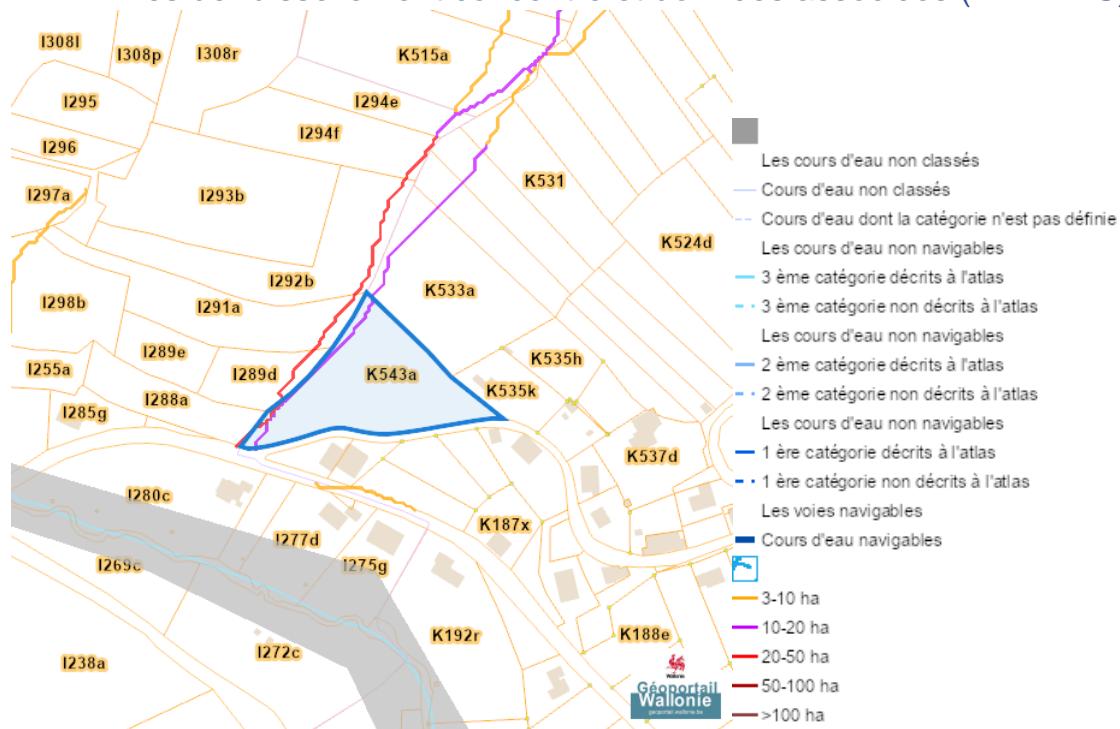
Plan d'Assainissement par Sous-bassin Hydrographique (PASH)




Aux Fontaines, 6690 Vielsalm

Assainissement collectif
 Collectif Collectif (RAC), <Null>
 Collectif hors zone urbanisable
Assainissement autonome
 Autonome Autonome (RAA), <Null>
Assainissement transitoire
 Transitoire
Collecteurs gravitaires
 Collecteur gravitaire - Existant (localisation vérifiée)
 Collecteur gravitaire - Existant (schématique, localisation à vérifier)
 Collecteur gravitaire - En construction
 Collecteur gravitaire - Existence à vérifier auprès commune
Collecteurs sous pression
 Collecteur sous pression - Existant (localisation vérifiée)
 Collecteur sous pression - Existant (localisation à vérifier)
 Collecteur sous pression - En construction
 Collecteur sous pression - Existence à vérifier auprès commune
Type de système
 Strictement eaux usées
 Strictement eaux claires
Unitaire (eaux usées et claires)
Egout gravitaire
 Egout gravitaire - Existant (localisation vérifiée)
 Egout gravitaire - Existant (schématique, localisation à vérifier)
 Egout gravitaire - En construction
 Egout gravitaire - Existence à vérifier auprès commune
Egout sous pression
 Egout sous pression - Existant (localisation vérifiée)
 Egout sous pression - Existant (schématique, localisation à vérifier)
 Egout sous pression - En construction
 Egout sous pression - Existence à vérifier auprès commune
SP assainissement
 Existant
 En construction
 A réaliser
SP démergement
 Existant
 En construction
 A réaliser
Publiques
 Existant
 En construction
 A réaliser
 A déclasser
 Hors Wallonie

Axes de ruissellement concentré et données associées (LIDAXES)

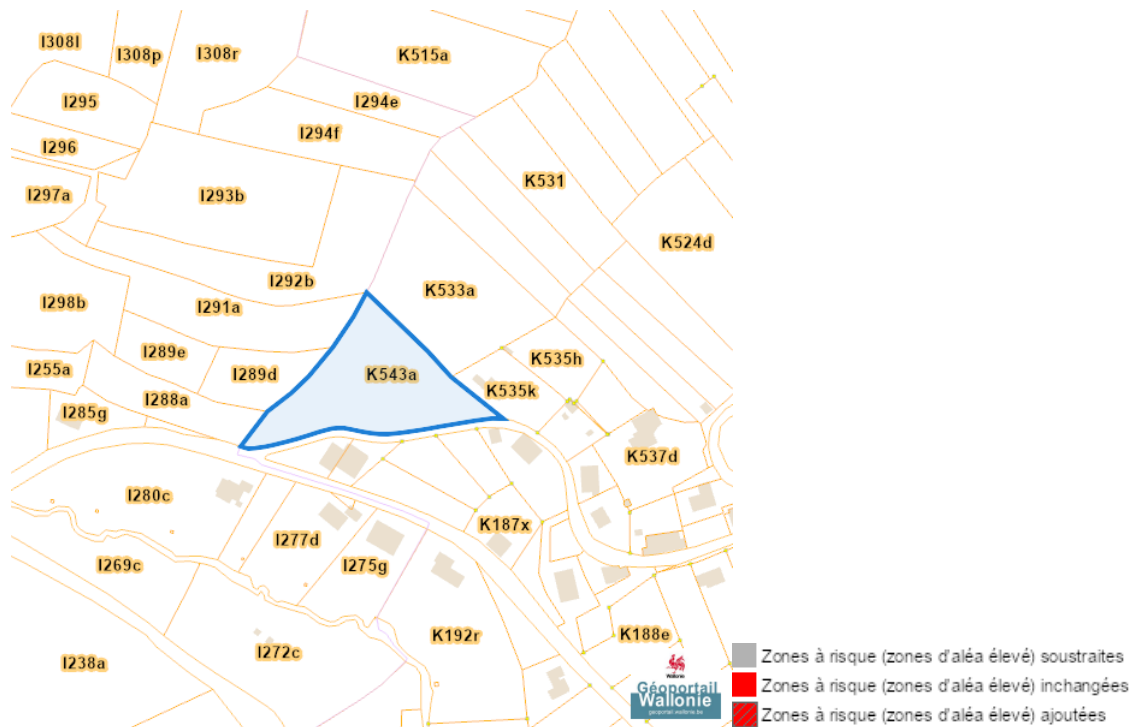


Arbres et haies remarquables (AHREM)

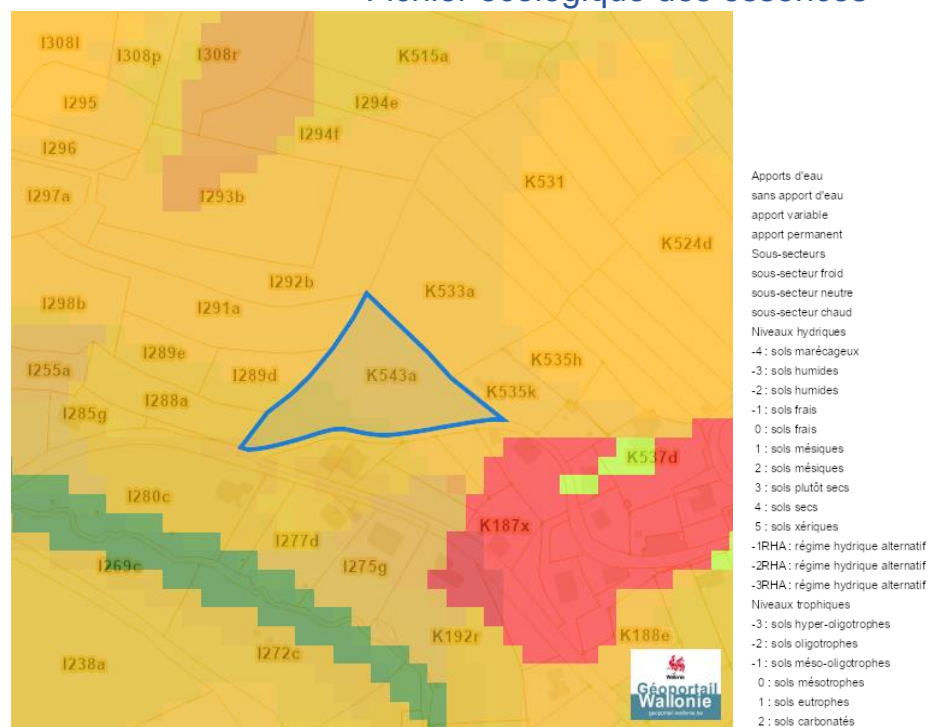


Aux Fontaines, 6690 Vielsalm

Loi sur le contrat d'assurance terrestre

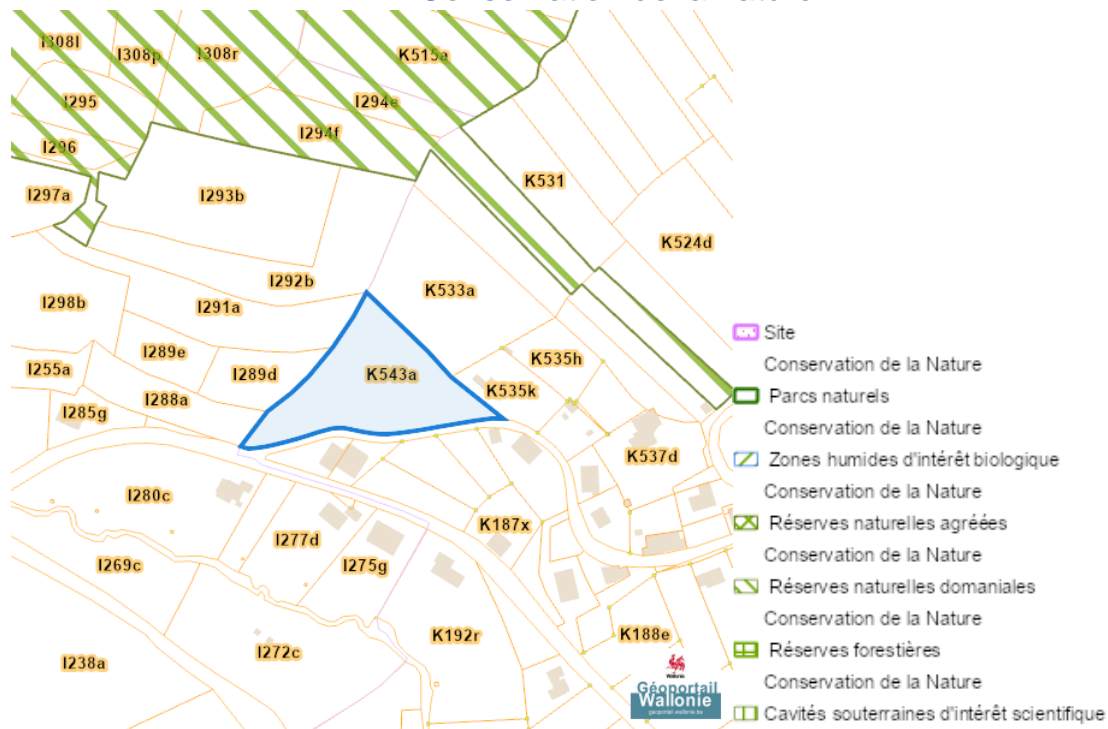


Fichier écologique des essences

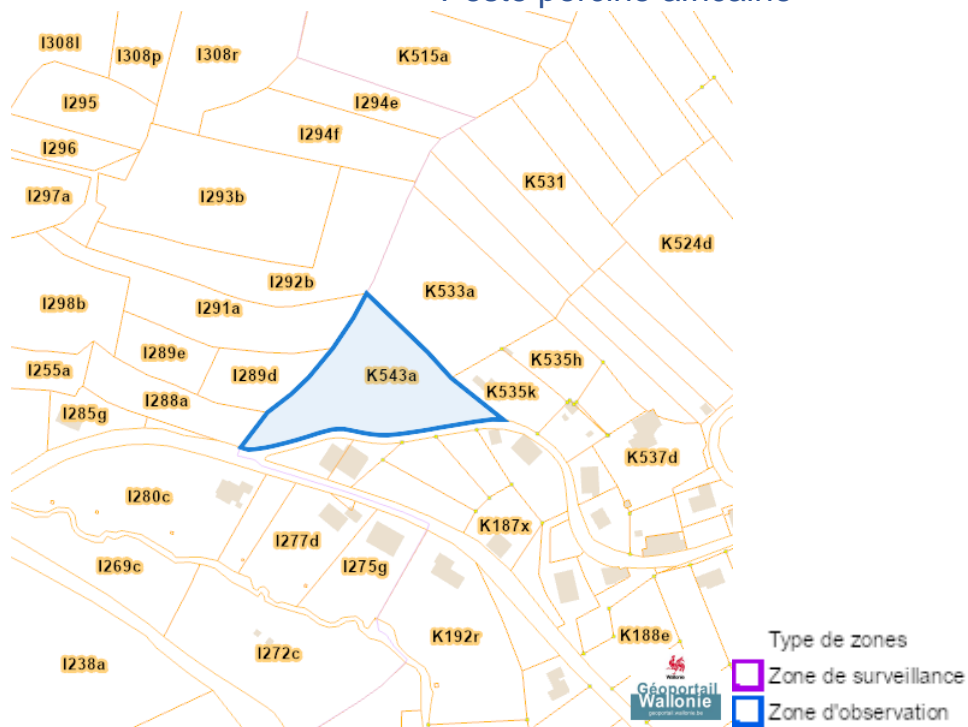


Dossier: 22-00-0143/002

Conservation de la nature



Peste porcine africaine



Aux Fontaines, 6690 Vielsalm

Parcellaire agricole anonyme 2019 (SIGEC)



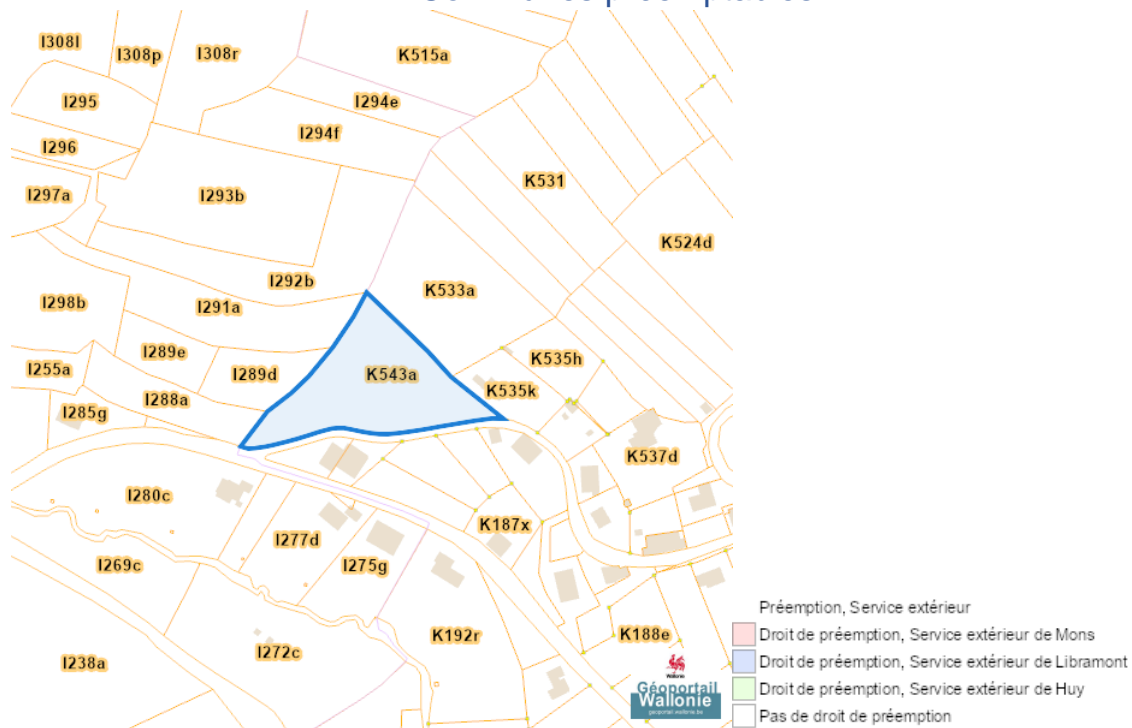
Parcellaire agricole anonyme 2022 (SIGEC)



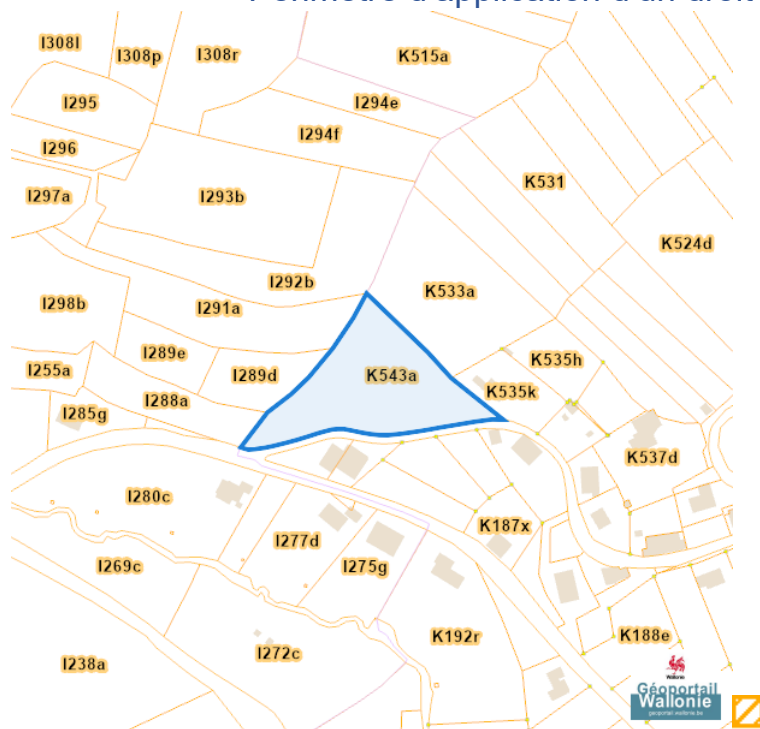
Dossier: 22-00-0143/002

Droit de préemption

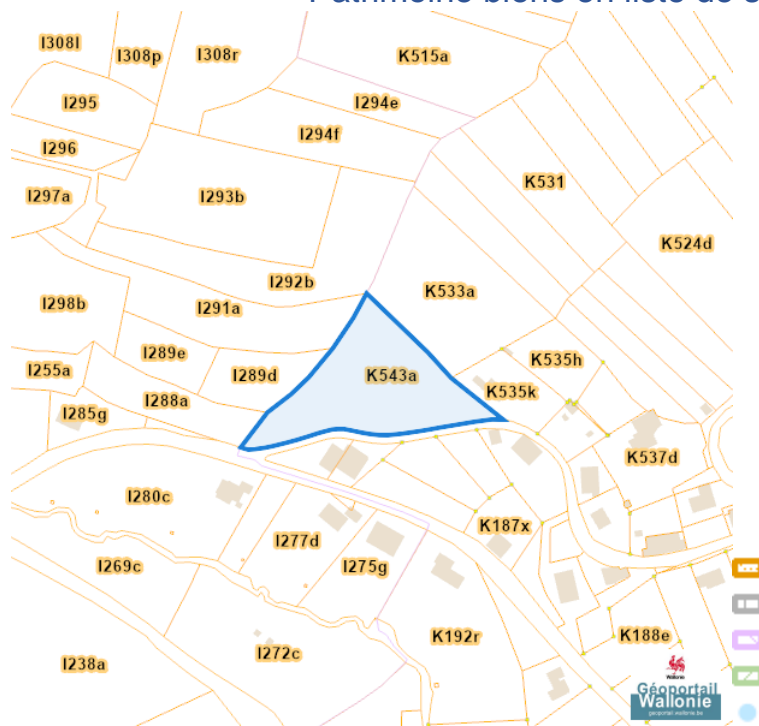
Communes préemptables



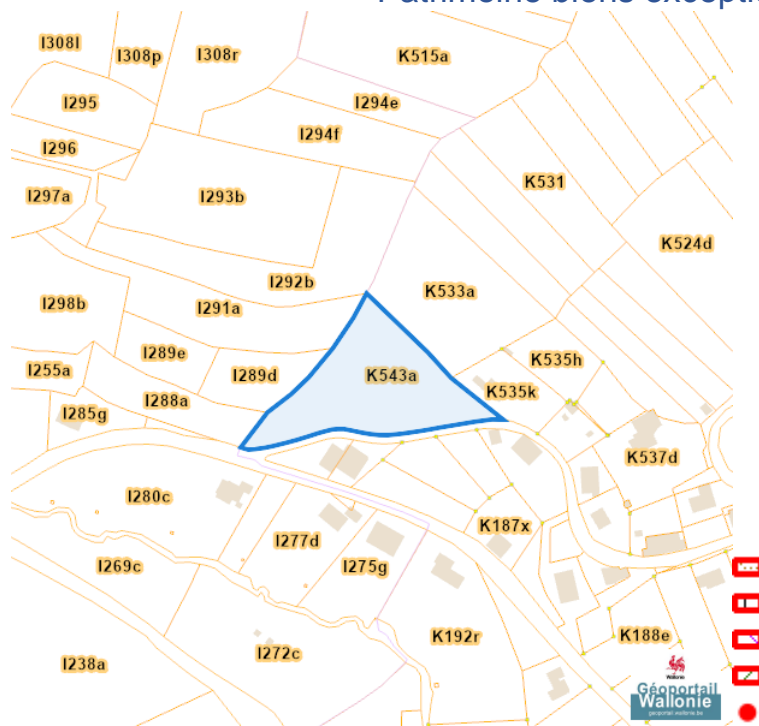
Périmètre d'application d'un droit de préemption



Patrimoine biens en liste de sauvegarde



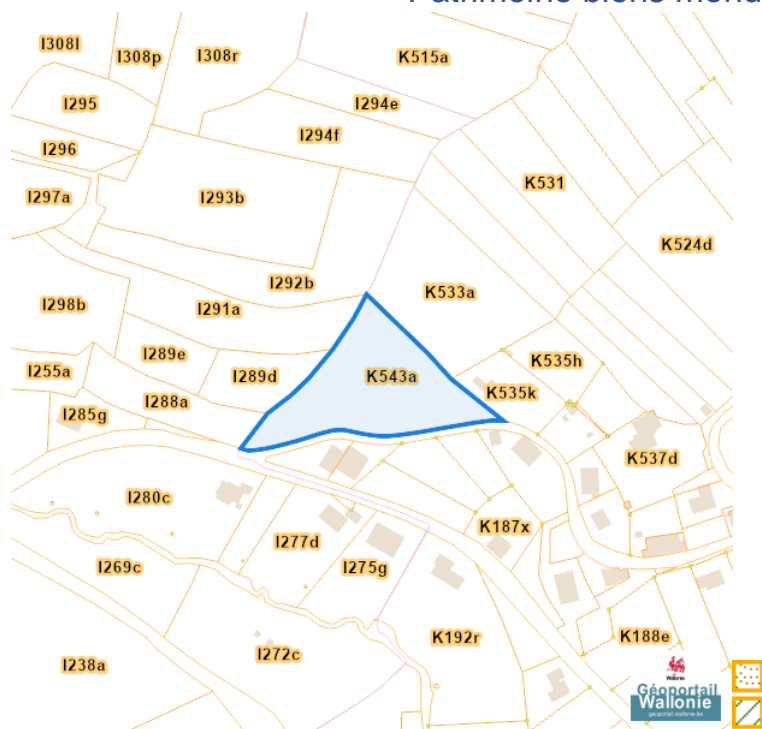
Patrimoine biens exceptionnels



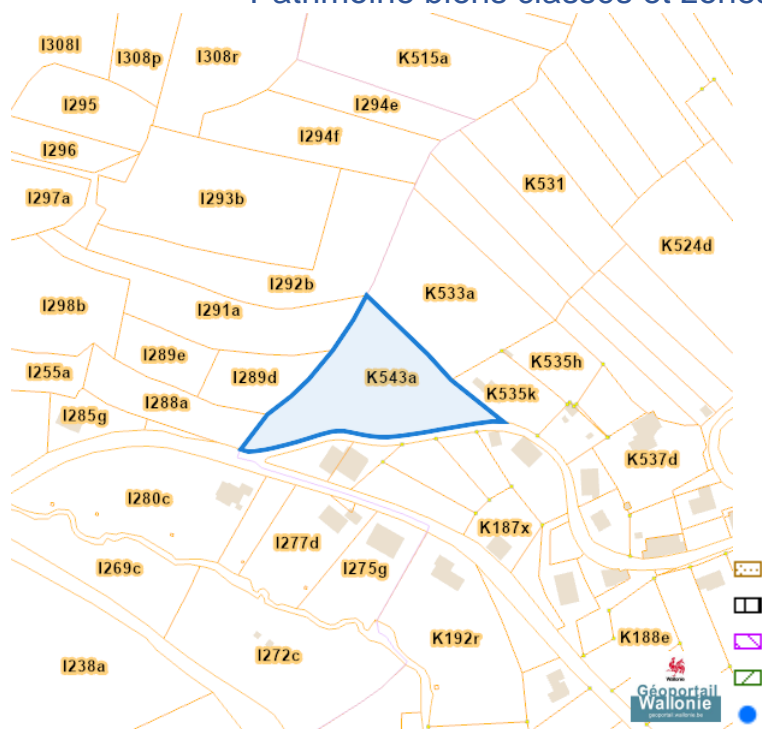
Document: DC à la carte - WALFRA - DC
Cartes: 07/07/2025 - 9zimbwyl9ynl7lqiugblkh9xje0pkxne0hdvcpgy

Aux Fontaines, 6690 Vielsalm

Patrimoine biens mondiaux

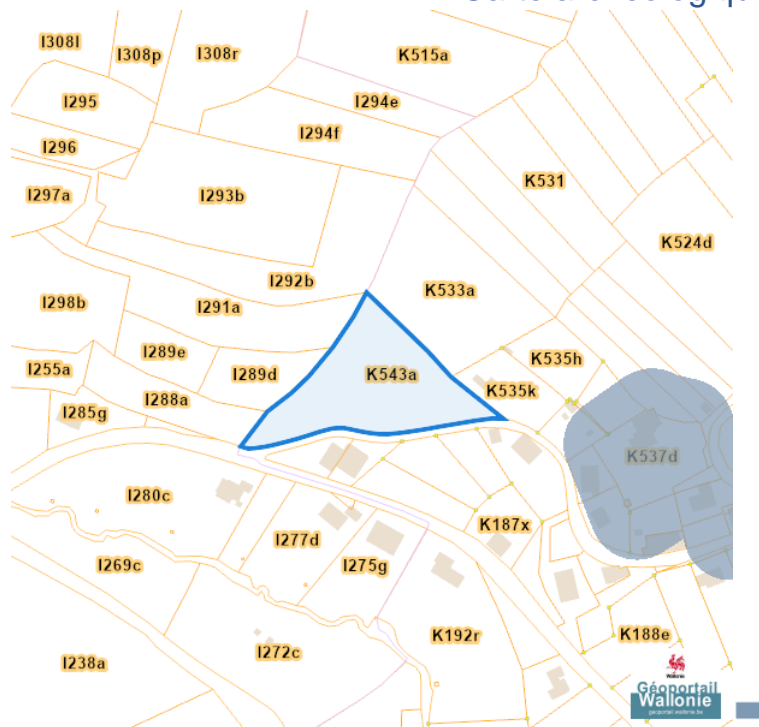


Patrimoine biens classés et zones de protection

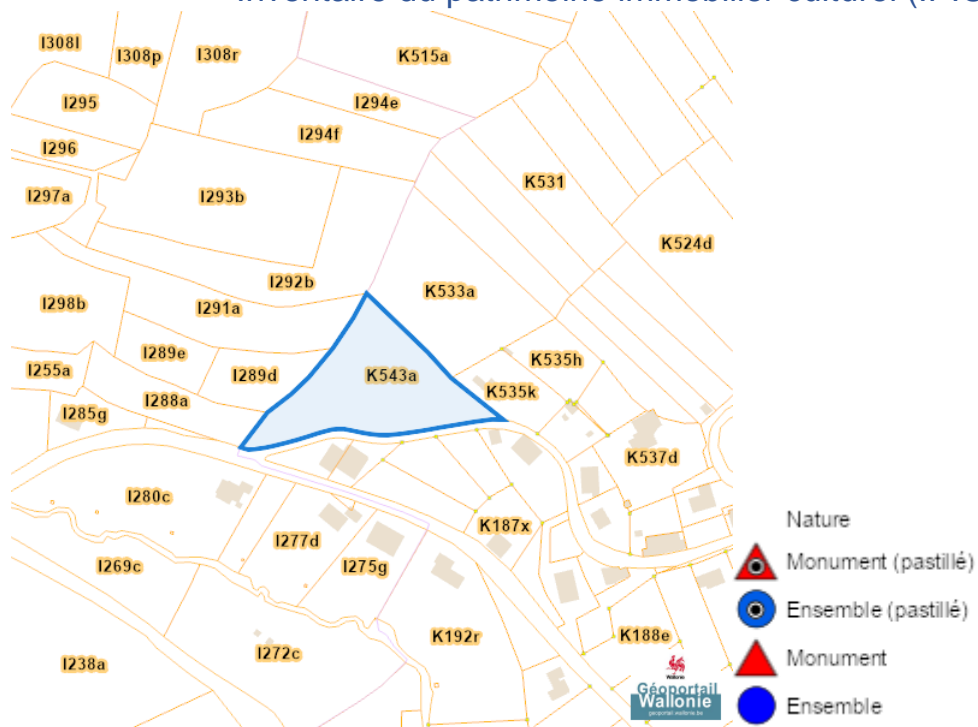


Dossier: 22-00-0143/002

Carte archéologique

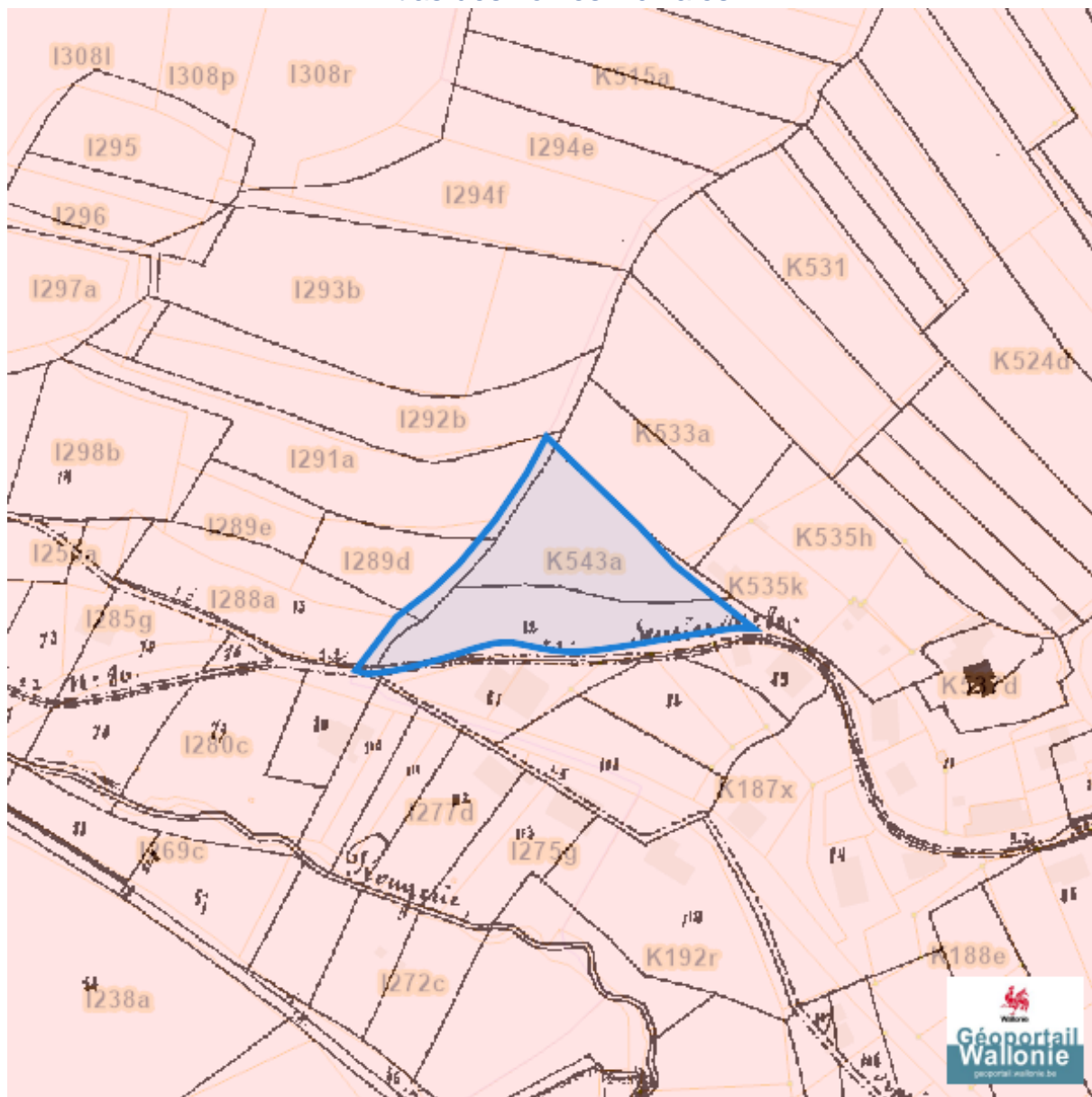


Inventaire du patrimoine immobilier culturel (IPIC)



Cartes historiques

Atlas des voiries vicinales



Dossier: 22-00-0143/002

Réseau routier régional et bornes associées

