

# DC à la carte



---

*Rossinistraat (Lot 4) 23, 1070 Anderlecht*  
*21305B0258/00W016*

---

Locatie  
Omgeving  
Kadaster  
Gewestelijk bestemmingsplan  
Water  
Natuur  
Recht van voorkoop  
Herwaardering en verordeningen  
Gebieden van beperking van vliegtuiglawaai  
Onroerend erfgoed

Dossier:

Rossinistraat (Lot 4) 23, 1070 Anderlecht

---

*Locatie*

---



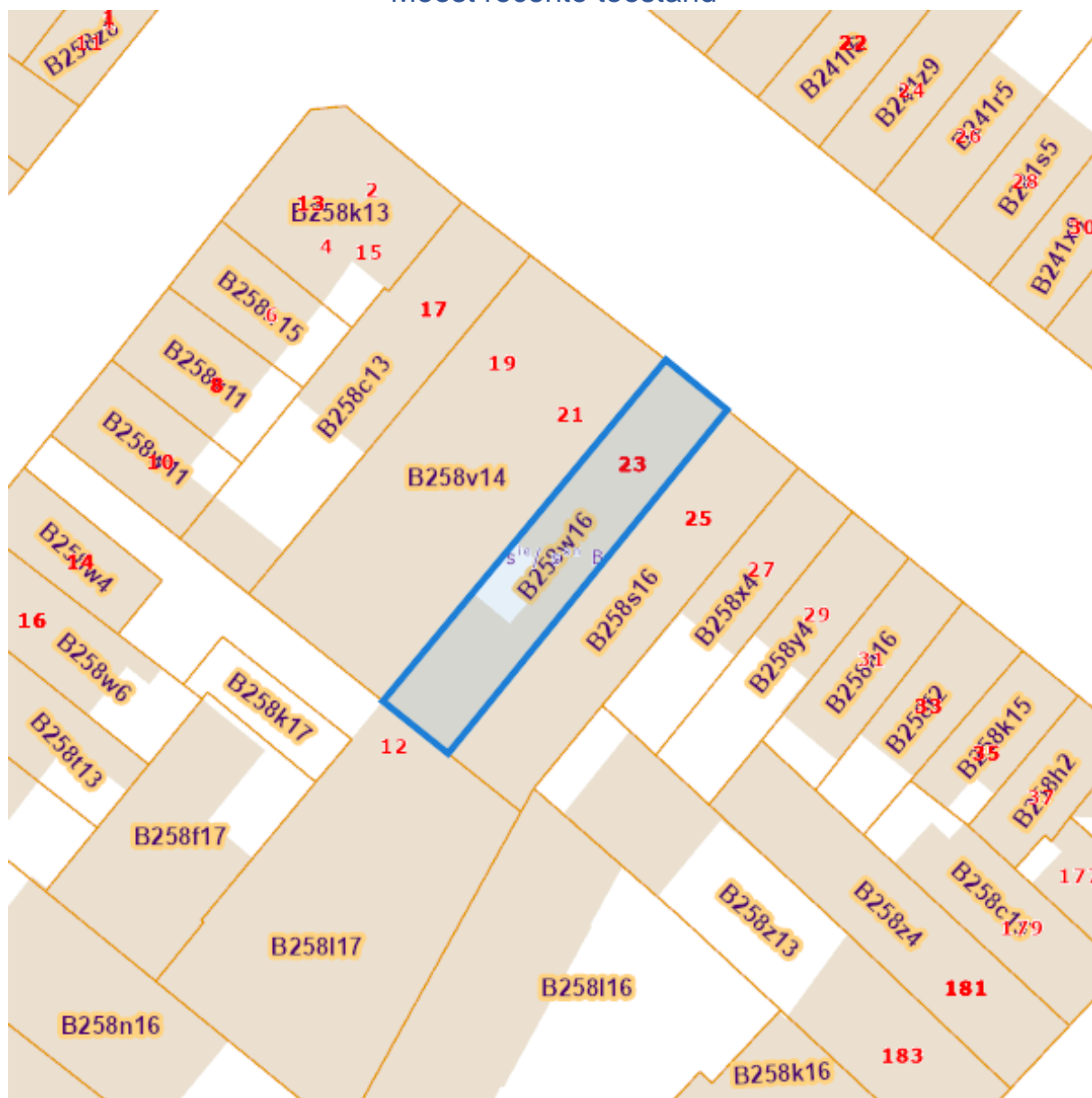
Dossier:

[illegible]

Document: DC à la carte - BRUNED - DC  
Kaarten: 17/06/2025 - 3bgh4n5rnriup2s0ygt5kl52sag6bu4o4plzknj

Kadaster

## Meest recente toestand


[eservices.minfin.fgov.be](https://eservices.minfin.fgov.be)

Dossier:

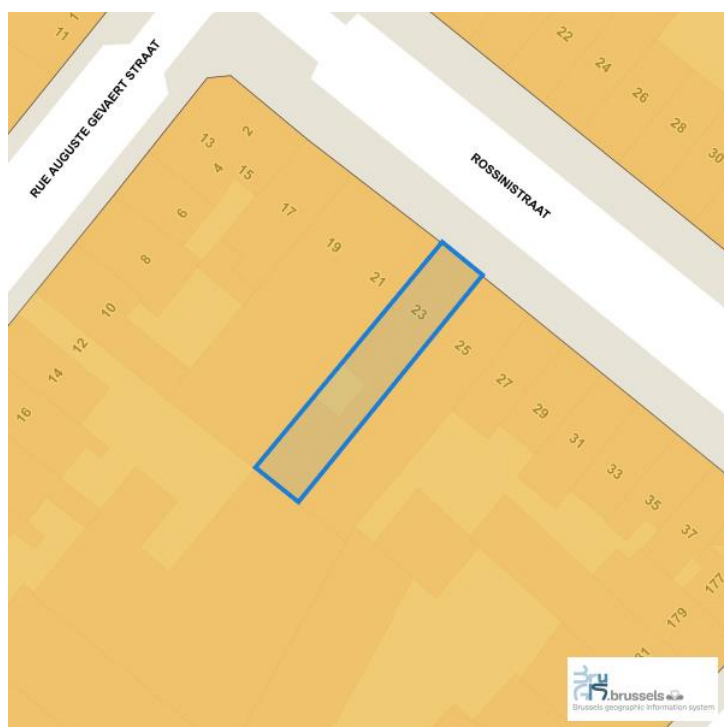


Dossier:

---

*Gewestelijk bestemmingsplan*


---



- Water
- Woongebieden met residentieel karakter
- Typische woongebieden
- Gemengde gebieden
- Sterk gemengde gebieden
- Stedelijke-industriegebieden
- Gebieden voor havenactiviteiten en vervoeren
- Administratiegebieden
- Gebieden van collectief belang of van openbare diensten
- Ondernemingsgebieden in stedelijke omgeving
- Spoorweggebieden
- Groengebieden
- Goreengebieden met hoogbiologische waarde
- Parkgebieden
- Koninklijk domein
- Gebieden voor sport- of vrijetijdsactiviteiten in de open lucht
- Begraafplaatsgebieden
- Bosgebieden
- Landbouwgebieden
- Gebieden van gewestelijk belang
- Groenreservegebieden

Dossier:

---

## Water

---



## Overstroming



Dossier:

Rossinistraat (Lot 4) 23, 1070 Anderlecht

## Grondwater



- Captage actif permanent // Actieve permanente grondwaterwinning
  - Captage actif temporaire // Actieve tijdelijke grondwaterwinning
  - Captage passe permanent // Oude permanente grondwaterwinning
  - Captage passe temporaire // Oude tijdelijke grondwaterwinning
- 
- Sables du Bruxellien (BR05) // Brusseliaanzand (BR05)
  - Système Nord-Ouest des sables du Bruxellien et de Tielt (BR04) // Noordwest Brusseliaan en Tielt zandsysteem (BR04)
  - Sables du Landénien (BR03) // Landeniaanzand (BR03)
  - Socle (BR02) // Sokkel (BR02)
  - Système du Socle et des craies du Crétacé (BR01) // Sokkel en Krijt systeem (BR01)
  - Autre / Andere
- 
- Sables du Bruxellien (BR05) // Brusseliaanzand (BR05)
  - Système Nord-Ouest des sables du Bruxellien et de Tielt (BR04) // Noordwest Brusseliaan en Tielt zandsysteem (BR04)
  - Sables du Landénien (BR03) // Landeniaanzand (BR03)
  - Socle (BR02) // Sokkel (BR02)
  - Système du Socle et des craies du Crétacé (BR01) // Sokkel en Krijt systeem (BR01)
  - Autre / Andere
- 
- Sables du Bruxellien // Brusseliaanzand
  - Système Nord-Ouest des sables du Bruxellien et de Tielt // Noordwest Brusseliaan en Tielt zandsysteem
  - Sables du Landénien // Landeniaanzand
  - Socle // Sokkel
  - Système du Socle et des craies du Crétacé // Sokkel en Krijt systeem

Dossier:



---

*Natuur*


---

## Openbare groene ruimtes



## Natuurlijke en bosreservaten



- Natuurreservaten
- Bosreservaten

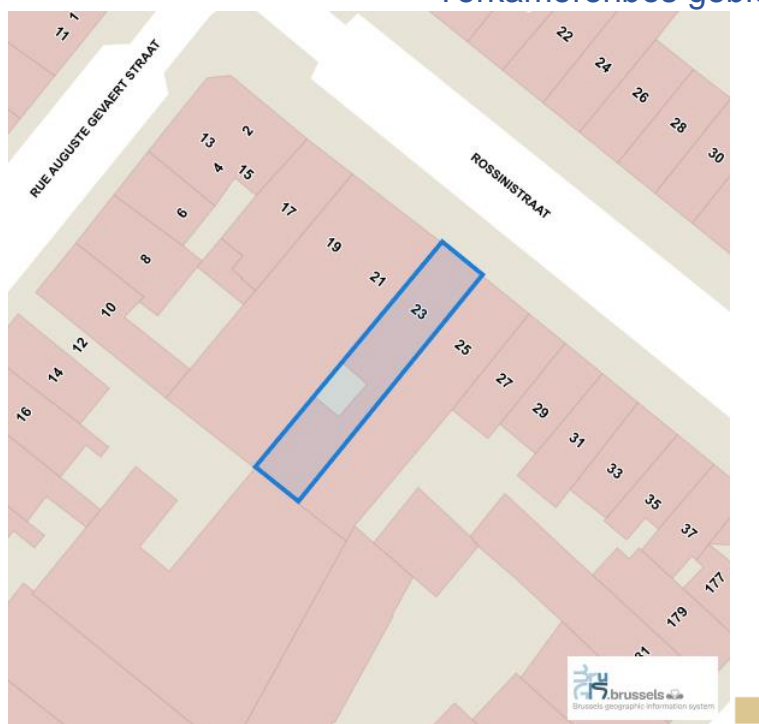
Dossier:

Rossinistraat (Lot 4) 23, 1070 Anderlecht

### Erfdienstbaarheidsgebieden rondom bossen



### Terkamerenbos gebied



Dossier:

Rossinistraat (Lot 4) 23, 1070 Anderlecht

## Natura 2000 plaatsen



## Natura 2000 biotopen



Dossier:

---

*Recht van voorkoop*

---



Dossier:

---

*Herwaardering en verordeningen*

---

**Zone voor stedelijke herwaardering****Gezoneerde verordeningen**

Dossier:



---

*Gebieden van beperking van vliegtuiglawaai*

---



Dossier:

---

*Onroerend erfgoed*


---

## Patrimonium

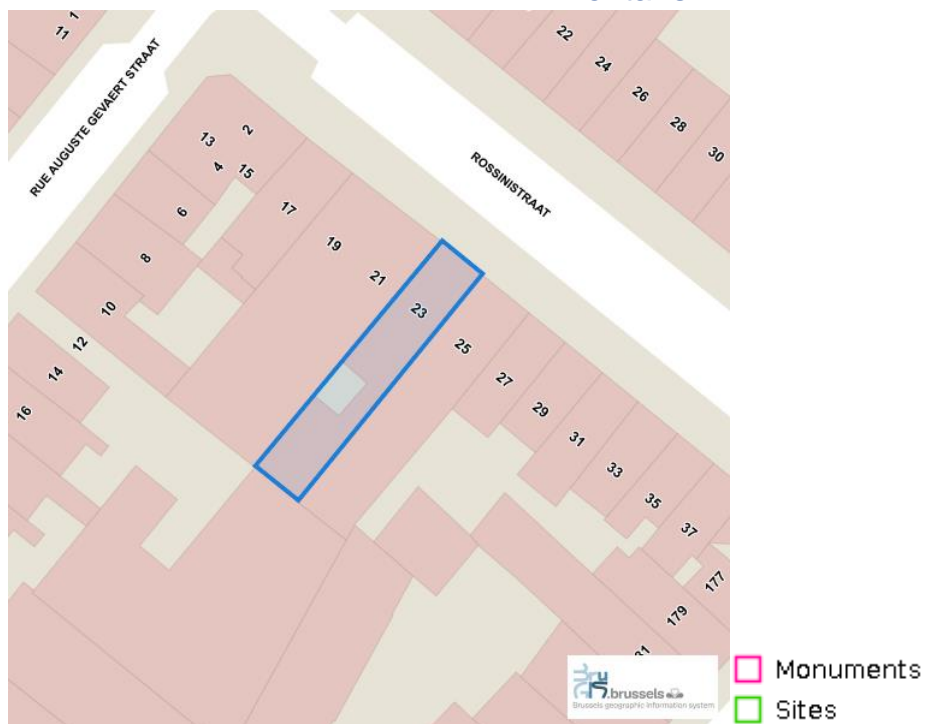


- Monument Classified Final Decree
- Monument Classified Opening of procedure
- Monument Preservation Final Decree
- Monument Preservation Opening of procedure
- Group Classified Final Decree
- Group Classified Opening of procedure
- Group Protection Final Decree
- Group Protection Opening of procedure
- Site Classified Final Decree
- Site Classified Opening of procedure
- Site Protection Final Decree
- Site Protection Opening of procedure
- Archaeological Site Classified Final Decree
- Archaeological Site Classified Opening of procedure
- Archaeological Site Protection Final Decree
- Archaeological Site Protection Opening of procedure

Dossier:

Rossinistraat (Lot 4) 23, 1070 Anderlecht

### Inventaris



### Vrijwaringzone UNESCO



Dossier: